

ACUERDO DEL CONSEJO GENERAL DEL INSTITUTO ELECTORAL DEL ESTADO, POR EL QUE DEFINE LA DEMARCACIÓN TERRITORIAL Y LAS CABECERAS DE LOS VEINTISÉIS DISTRITOS ELECTORALES UNINOMINALES DEL ESTADO, EN CUMPLIMIENTO A LO DISPUESTO POR EL ARTÍCULO 27 DEL CÓDIGO DE INSTITUCIONES Y PROCESOS ELECTORALES DEL ESTADO DE PUEBLA

ANTECEDENTES

I. El veintisiete de junio del año en curso, la Quincuagésimo Octava Legislatura del Honorable Congreso del Estado de Puebla aprobó diversas reformas y adiciones al Código de Instituciones y Procesos Electorales, modificando, entre otros, los artículos 27 y 89 fracción XII del mencionado Ordenamiento, Decreto que fue publicado en el Periódico Oficial de esta Entidad Federativa, el día veintiocho de junio del año dos mil doce.

La modificación en comento otorga al Consejo General del Instituto Electoral del Estado la atribución de definir, previa la realización de los estudios técnicos necesarios, la demarcación territorial y las cabeceras de los veintiséis Distritos Electorales uninominales que conforman nuestro Estado, y en su caso, su modificación.

II. En fecha nueve de julio del año dos mil doce, este Consejo General aprobó el acuerdo identificado con el número CG/AC-027/12, a través del cual constituyó la Comisión Especial para la Redistribución; definió sus atribuciones y aprobó los Lineamientos del Instituto Electoral del Estado para el adecuado desarrollo de los trabajos de la citada Comisión Especial, en materia de redistribución.

La mencionada Comisión Especial se integró por las siguientes personas:

- a) Doctora Alicia Olga Lazcano Ponce;
- b) Maestro Juan Carlos de la Hera Bada;
- c) Maestro Paul Monterrosas Román; y
- d) Maestra Rosalba Velázquez Peñarrieta.

III. El mismo día, nueve de julio del año dos mil doce a través del similar identificado como CG/AC-028/12, este Pleno acordó conformar el Comité Técnico para Apoyar los Trabajos de la Comisión Especial para la Redistribución, el mencionado Comité se constituyó como un Órgano de apoyo en materia técnica a la Comisión, facultándolo para realizar las sugerencias técnicas y científicas que se consideraran pertinentes y coadyuvar con la Comisión para el cumplimiento de sus fines.

El aludido Comité Técnico fue integrado por los profesionales que se consideraron idóneos, tomando en cuenta entre otras cosas el desempeño y reconocimiento académico y profesional de cada uno de ellos, dichas personas fueron:

- a) Maestro Carlos Alberto Montero Catalán;
 - b) Doctor Juan Eugenio Hernández Ávila; y
- 
- 



c) Maestro Ricardo María Garibay Velasco.

IV. A través del instrumento número CG/AC-029/12, el Consejo General del Instituto Electoral del Estado aprobó diversas medidas administrativas en virtud del inicio de los trabajos de Redistribución a los que se ha venido haciendo mención.

Entre las medidas administrativas se encuentran las relativas a la facultad otorgada al Consejero Presidente de este Organismo Electoral para signar los convenios con autoridades federales, estatales y municipales que pudieran ser necesarios; así como la habilitación de los días sábados y domingos; y la aprobación de un cronograma al que se sujetaron los trabajos de redistribución que ha realizado este Instituto Electoral del Estado.

V. Durante el desarrollo de la Sesión de la Comisión Especial para la Redistribución de fecha diez de julio del año dos mil doce, se designó a los Consejeros Electorales Doctora Alicia Olga Lazcano Ponce y al Maestro Paul Monterrosas Román como Presidenta y Secretario de la mencionada Comisión Especial, respectivamente.

VI. En fecha once de julio del año dos mil doce se celebró la Sesión de Instalación del Comité Técnico para Apoyar los Trabajos de la Comisión Especial para la Redistribución, tomándose, entre otras, las siguientes determinaciones:

- El Presidente del Comité sería el Maestro Carlos Alberto Montero Catalán.
- El Vocal que auxiliaría al Presidente durante el desarrollo de las Sesiones del Comité sería el Doctor Juan Eugenio Hernández Ávila.
- Solicitar al Consejero Presidente realizara las gestiones necesarias a efecto de que el Instituto Federal Electoral:
 - Remitiera la cartografía, así como los estadísticos del padrón electoral, listado nominal y demográficos, a nivel de sección, municipio y distrito con los que cuente.
 - Personal del citado Organismo Federal sostuviera una mesa de trabajo y retroalimentación en materia de Redistribución.
- Solicitar a la Comisión Especial para la Redistribución informara la cantidad de personal con el que se cuenta para realizar las actividades de georeferencia, los tiempos de recorridos y la realización de los trabajos de campo que se tengan contemplados.
- Se solicitó al Secretario Ejecutivo girara oficios dirigidos al Instituto Federal Electoral a efecto de que el mencionado Organismo remitiera la cartografía digital de esta entidad, así como el Catálogo de Secciones Electorales que conforman el Estado de Puebla, tanto en medio magnético como impreso.
- Se recomienda a la Comisión, que:
 - Los criterios establecidos en el artículo 27 del Código Comicial Local deben aplicarse en el orden establecido en la legislación electoral, siguiendo ese orden de prelación.
 - Se deben establecer parámetros para los límites distritales, lo que permitirá garantizar que exista homogeneidad entre la población que los integre.

2
M



- En la determinación de las cabeceras distritales se debe considerar parámetros adicionales al poblacional y se debe asegurar que dicha comunidad cuente con los servicios y la urbanización adecuada, que se puedan garantizar tiempos de traslado óptimos entre la cabecera y los municipios que integran el distrito, buscando facilitar la labor operativa del Instituto Electoral, en la organización de los procesos electorales.
- De igual forma se recomendó como fuentes de información el Instituto Federal Electoral, Instituto Nacional de Geografía y Estadística, Instituto de Catastro del Estado, Secretaría de Comunicaciones y Transportes Estatal y Secretaría de Comunicaciones y Transportes Federal.

VII. En fecha doce de julio del dos mil doce la Consejera Presidenta de la Comisión Especial para la Redistribución remitió al Director de Organización del Instituto Electoral del Estado, el memorándum número IEE/CER/PRE/024/2012, mediante el cual solicitó que se dieran por iniciados los trabajos de gabinete y campo, consistentes en los recorridos de verificación y actualización de las rutas de acceso en tiempos y distancias en el Estado.

VIII. Mediante el memorándum número IEE/DOE-124BIS/12, de fecha trece de julio del año dos mil doce, el Director de Organización Electoral informó a la Presidenta de la Comisión Especial para la Redistribución que derivado de la solicitud formulada se iniciaron los trabajos de gabinete y campo consistentes en los recorridos de verificación y actualización del catálogo de tiempos y distancias existentes entre la sede del Instituto Electoral del Estado con las actuales cabeceras distritales de los veintiséis distritos electorales locales y a los municipios que se encuentran dentro de la demarcación distrital de éstos.

IX. El día catorce de julio del año dos mil doce el Vocal del Registro Federal de Electores de la Junta Local Ejecutiva de Instituto Federal Electoral, Maestro Carlos Alberto Montero Catalán, envió el oficio número VRFE/6771/2012, dirigido al Secretario Ejecutivo de este Instituto por el que expresó su declinación al cargo conferido como integrante y presidente del Comité Técnico.

X. En fecha dieciséis de julio del año dos mil doce, el Comité Técnico para Apoyar los Trabajos de la Comisión Especial para la Redistribución celebró Sesión Ordinaria, tomando las siguientes determinaciones:

- Las comunicaciones que el Comité emite deberán ser firmadas en forma conjunta por los integrantes del Comité, hasta en tanto el Consejo General se pronuncie sobre la falta de uno de sus integrantes.
- Se sugiere a la Comisión que en la elaboración del método que se empleará para definir los límites de los veintiséis Distritos Electorales uninominales que integran el Estado, se consideren los siguientes puntos:



1. Marco Normativo;
2. Fuentes de donde se obtendrá la información a emplear;
3. Definición de los criterios que serán empleados en la aplicación del método;
4. Jerarquizar los criterios, en atención al nivel de disposición del que surgen;
5. Propósitos de la delimitación de los Distritos Electorales;
6. Mecanismos por medio del cual se aplicarán los criterios; y
7. Se integre la calendarización en base al acuerdo del Consejo General del Instituto Electoral del Estado identificado con el número CG/AC-029/12.

XI. De igual forma se desarrolló Sesión Ordinaria de la Comisión Especial para la Redistribución el día dieciséis de julio del año dos mil doce, en la que se aprobó el siguiente documento:

"DICTAMEN DE LA COMISIÓN ESPECIAL PARA LA REDISTRITACIÓN POR EL QUE APRUEBA LA PROPUESTA DEL MÉTODO PARA EFECTUAR LOS ESTUDIOS TÉCNICOS DE CAMPO Y GABINETE, PARA LA INTEGRACIÓN DEL ESCENARIO Y PROPUESTAS DE MODIFICACIÓN DE LA DEMARCACIÓN DE LOS DISTRITOS ELECTORALES UNINOMINALES DEL ESTADO DE PUEBLA."

XII. En atención a la solicitud efectuada por la Presidenta de la Comisión Especial para la Redistribución, Doctora Alicia Olga Lazcano Ponce y en ejercicio de la atribución que le confirió el Consejo General del Organismo en el acuerdo número CG/AC-029/12, el Consejero Presidente del Consejo General, en fecha dieciséis de julio del año dos mil doce suscribió Convenio de Apoyo y Colaboración con el Instituto Federal Electoral, con la finalidad de que dicha Instancia coadyuvara con este Organismo Electoral en los trabajos encomendados a la Comisión Especial para la Redistribución.

XIII. El día dieciocho de julio del año dos mil doce, el Consejo General atendiendo la imperiosa necesidad de integrar correctamente el Comité Técnico para Apoyar los Trabajos de la Comisión Especial para la Redistribución aprobó el acuerdo identificado como CG/AC-031/12, a través del cual designó al Ingeniero José Octavio Muñoz Reyes como integrante del Comité Técnico.

XIV. El mismo día, dieciocho de julio del año dos mil doce, el Órgano Superior de Dirección del Instituto Electoral del Estado emitió el acuerdo número CG/AC-032/12, a través del cual, previa discusión de las propuestas de adecuación, este Pleno aprobó el siguiente documento:

"MÉTODO PARA LA REVISIÓN DE LOS LÍMITES DE LOS VEINTISÉIS DISTRITOS ELECTORALES UNINOMINALES DEL ESTADO DE PUEBLA ASÍ COMO PARA LA RECONFORMACIÓN DE SUS LÍMITES"



XV. Una vez que este Consejo General designó al integrante faltante del Comité Técnico, dicho Cuerpo Colegiado celebró Sesión de fecha diecinueve de julio del año dos mil doce tomándose las siguientes determinaciones:

- La presidencia del Comité recayó en el Ingeniero José Octavio Muñoz Reyes.
- El vocal que auxiliaría al Presidente del Comité durante el desarrollo de las sesiones sería el Doctor Juan Eugenio Hernández Ávila.
- Una vez que se analizó el Método aprobado por el Consejo General el Comité acuerda que retomó las propuestas formuladas por dicho Órgano Colegiado y contempla los criterios, mecanismos y elementos necesarios para asegurar el respeto al criterio poblacional previsto en el artículo 116 fracción II de la Constitución Política de los Estados Unidos Mexicanos y los criterios establecidos en el diverso 27 del Código de la materia.
- Se sugiere a la Comisión Especial para la Redistribución que el descriptivo de conformación de los Distritos Electorales se formule por sección electoral, conforme al catálogo de secciones del Instituto Federal Electoral.

XVI. En fecha veintitrés de julio del año dos mil doce, el Comité Técnico para Apoyar los Trabajos de la Comisión Especial para la Redistribución sostuvo Sesión Ordinaria, tomando los acuerdos necesarios, mismos cuyo extracto se puede expresar en las siguientes líneas:

- Se recomienda a la Presidenta de la Comisión Especial que una vez que conozca el informe preliminar de los trabajos de campo organice un recorrido para que en forma conjunta con los integrantes del Comité y las representaciones de los partidos políticos verifiquen lo siguiente:
 - Los Municipios colindantes en límites distritales.
 - Las vías de comunicación que existen entre municipios colindantes que pertenezcan a diferentes distritos.
 - Rutas de acceso más cortas para los municipios que se encuentran más alejados de la cabecera distrital.
- Se recomienda a la Presidenta de la Comisión Especial solicite al Secretario Ejecutivo se realicen las gestiones necesarias a efecto de que el Instituto Electoral del Estado brinde todas las facilidades y apoyos para la realización de los recorridos aludidos en la viñeta previa.
- Se sugiere a la Presidenta de la Comisión Especial informe al Comité sobre el resultado de los trabajos de campo y los recorridos realizados.
- Se sugiere a la Comisión que se trabaje en la elaboración de una base de datos que le permita aplicar en sus trabajos los criterios aprobados por el Consejo General y los datos que se obtengan de las fuentes de información autorizadas.
- Se recomienda a la Comisión Especial que los datos del Censo de Población 2010, se considere a nivel sección electoral.

XVII. El día veinticinco de julio del año dos mil doce, se recibió en la Oficialía de Partes del Instituto Electoral del Estado, escrito signado por el Representante Propietario



del Partido del Trabajo ante el Consejo General, Licenciado José Alfonso Rodríguez Periañez, ocurso a través del cual presentó el documento intitulado:

"PROPUESTA PT NUEVOS DISTRITOS ELECTORALES 2012 ESTADO DE PUEBLA"

XVIII. La Comisión Especial para la Redistribución celebró sesión ordinaria de fecha veintiséis de julio del año dos mil doce, en la que se tomaron las siguientes determinaciones:

- Se tiene por visto el informe presentado por la Presidenta de la Comisión respecto a los avances realizados en la aplicación del método aprobado por el Consejo General.
- Se tiene por visto el informe que rindió el Director de Organización Electoral relacionado con los recorridos efectuados en los distintos distritos electorales en el Estado y la actualización del catálogo de tiempos y distancias.
- Se faculta a la Presidenta para que solicite a la Dirección de Organización si de los recorridos es posible detectar:
 - Los municipios colindantes en límites distritales.
 - Las vías de comunicación que existen entre municipios colindantes que pertenezcan a diferentes distritos.
 - Rutas de acceso más cortas para los municipios, que siendo frontera de distrito, se encuentran más alejados de su cabecera, así como la ruta de acceso más corta a la cabecera del distrito electoral con el que colindan.
- Se solicita a la Dirección de Organización Electoral se realice un informe donde presente la clasificación de autopistas, carreteras, caminos de herradura y terracería tanto del Atlas carretero proporcionado por la Secretaría de Comunicaciones y Transportes y la Secretaría de Infraestructura del Estado, así como del Catálogo de tiempos y distancias del Organismo.
- Se aprueba realizar un recorrido el día sábado veintiocho de julio del año dos mil doce, y para tal efecto se deberá invitar a los integrantes del Comité Técnico, del Consejo General y los Partidos Políticos, sugiriendo se solicite al Secretario Ejecutivo se realicen las gestiones pertinentes.
- Se acuerda que la descripción de los límites de los distritos electorales uninominales se realice por sección electoral, debiéndose en todo momento tomar en cuenta el catálogo de secciones del Instituto Federal electoral, respetando el criterio de integridad municipal.
- Se sugiere a la Comisión solicite al Secretario Ejecutivo elabore una base de datos que facilite el manejo de la información obtenida de las fuentes de información aprobadas por el Consejo General mediante acuerdo identificado con el número CG/AC-032/12.
- Se aprueba que en los trabajos de la Comisión se utilicen los datos del Censo General de Población y Vivienda 2010 a nivel sección electoral, proporcionados por el Instituto Nacional de Estadística y Geografía.
- Se solicita el apoyo del Secretario Ejecutivo para la realización de un análisis técnico jurídico para ver la viabilidad y tramitación respecto a la propuesta presentada por el Partido del Trabajo.



XIX. En fecha veintiocho de julio del año dos mil doce a sugerencia del Comité Técnico, la Comisión Especial para la Redistribución en forma conjunta con los Representantes de los Partidos Políticos que asistieron, llevaron a cabo un recorrido a diversos puntos de la Ciudad Capital, con el objeto de identificar algunos límites de los distritos electorales locales, de igual forma los asistentes se trasladaron a la Inspectoría de Santa Cruz Xonacatepec, en virtud de que en esa demarcación existe una "isla electoral", para conocer de manera directa ese caso de discontinuidad territorial.

XX. El Comité Técnico multicitado desarrolló sesión ordinaria de fecha treinta de julio del año dos mil doce aprobando los instrumentos que se consideraron oportunos, de igual forma se realizó un recorrido a diversos puntos de esta Ciudad Capital, con la misma finalidad expresada en el numeral previo.


Dentro de los acuerdos aprobados en la citada sesión se encuentran los relativos a lo siguiente:

- Se recomendó a la Comisión Especial que constate los datos que obtuvo al realizar el recorrido con la Dirección de Organización Electoral.
- Recomienda a la Comisión que la base de datos elaborada por el Secretario Ejecutivo debe acordarse su autorización para su empleo en el desarrollo y aplicación del método.
- Se acuerda remitir a la Comisión Especial el informe rendido por el Presidente del Comité Técnico relativo a la identificación y ubicación de las denominadas islas electorales.
- Acuerda que la Comisión Especial para la Redistribución debe ser la instancia que debe pronunciarse sobre la propuesta presentada por el Partido del Trabajo.

XXI. En fecha treinta y uno de julio del año dos mil doce se llevó a cabo Sesión Ordinaria de la Comisión Especial, en la que se tomaron las siguientes determinaciones:

- Se tiene por visto el informe que rinde el Director de Organización Electoral relativo al cumplimiento del acuerdo 003/CER/26-07-12 y se indica que se circulara en su oportunidad a los integrantes del Consejo General.
- Se acuerda la autorización de la base de datos elaborada por el Secretario Ejecutivo, como un sistema de apoyo para su empleo en el desarrollo y aplicación del método.
- Se tiene por recibido el análisis presentado por el Secretario Ejecutivo relativo al trámite de la propuesta presentada por el Partido del Trabajo y se faculta a la Presidenta para que notifique el mencionado documento a los integrantes del Consejo General.
- Se expone la herramienta proporcionada por el Instituto Federal Electoral en virtud del Convenio de Apoyo y Colaboración suscrito con tal Ente Federal en fecha dieciséis de julio del año dos mil doce.

XXII. Durante el reinicio de la sesión de la Comisión Especial aludida en el numeral anterior, el día tres de agosto del año dos mil doce, se presentó el Primer Escenario de redistribución, entregando dicha propuesta a todos los miembros del Consejo





General, según lo dispone el Método aprobado por este Pleno, con la finalidad de que realizaran las observaciones conducentes.

XXIII. El cinco de agosto del año en curso, se recibieron en la Oficialía de Partes de este Organismo Electoral las observaciones al Primer Escenario generado por la Comisión Especial en alusión, de los siguientes Partidos Políticos:

- a) Movimiento Ciudadano
- b) Partido del Trabajo
- c) Compromiso por Puebla
- d) Nueva Alianza

XXIV. El Comité Técnico para Apoyar los Trabajos de la Comisión Especial para la Redistribución en fecha siete de agosto del año dos mil doce celebró sesión, en dicha reunión se presentó, entre otras cosas, el informe final de actividades, de igual forma se emitieron observaciones y recomendaciones sobre los escenarios generados por la Comisión Especial, señalando que se cumplió con los requisitos del Método y recomendó se atendieran las observaciones efectuadas por los Representantes de los Partidos Políticos, en aquellos casos en que fueran procedentes.

XXV. La Comisión Especial en fecha siete de agosto del año dos mil doce durante el reinicio de la Sesión Ordinaria iniciada el día treinta y uno de julio anterior, presentó el Escenario Final de redistribución, circulando y discutiendo el mismo, entre los integrantes del Consejo General; aprobándose en dicha Sesión el Dictamen materia de este Acuerdo.

En el aludido documento se indicó que se realizaría un análisis de la propuesta emitida por el Representante de la Fracción Parlamentaria del Partido de la Revolución Democrática, por lo que la Presidenta de la Comisión solicitó al Secretario Ejecutivo de este Instituto se elaborara dicho análisis.

El citado análisis fue rendido por el Secretario Ejecutivo y será analizado en la parte considerativa de este acuerdo.

XXVI. El día ocho de agosto del año dos mil doce mediante el memorándum número IEE/CER/PRE/075/2012, la Presidenta de la Comisión Especial para la Redistribución remitió al Consejero Presidente de este Organismo el dictamen por el que se presenta el escenario final de redistribución.

XXVII. Durante el desarrollo de la Mesa de Trabajo de fecha diez de agosto del año dos mil doce, los asistentes a la misma discutieron el tema relativo al presente acuerdo.



XXVIII. De igual forma, durante el desarrollo de la Sesión Especial en la que fue discutido el presente acuerdo los representantes de los partidos políticos: Revolucionario Institucional, del Trabajo y Movimiento Ciudadano, presentaron diversas propuestas, mismas que serán analizadas en la parte considerativa del presente acuerdo.

CONSIDERANDO

DE LA COMPETENCIA Y ATRIBUCIONES DEL CONSEJO GENERAL

1. Que, de acuerdo con lo dispuesto por los artículos 3 de la Constitución Política del Estado Libre y Soberano de Puebla y 71 del Código de Instituciones y Procesos Electorales del Estado de Puebla, la organización de las elecciones es una función estatal encomendada a un organismo de carácter público y permanente, autónomo e independiente, dotado de personalidad jurídica y patrimonio propio denominado Instituto Electoral del Estado.

Por su parte el diverso 79 del Código Electoral Local, establece que el Consejo General del Instituto Electoral del Estado es el Órgano Superior de Dirección del Organismo, responsable de vigilar las disposiciones constitucionales y legales en materia electoral, así como de vigilar que los principios rectores de legalidad, imparcialidad, objetividad, certeza e independencia previstos en el artículo 8 del mencionado cuerpo legal guíen todas las actividades del Instituto.

En este orden de ideas, el diverso 78 del Código de la materia dispone que los Órganos Centrales del Instituto son: el Consejo General y la Junta Ejecutiva.

Asimismo el diverso 75 del Código de Instituciones y Procesos Electorales del Estado de Puebla indica cuáles son los fines del Instituto Electoral del Estado, siendo, entre otros, los siguientes:

- Vigilar en el ámbito electoral el cumplimiento de las disposiciones de la Constitución Local, las del Código de la materia y demás ordenamientos, que garanticen el derecho de organización y participación política de los ciudadanos.
- Contribuir al desarrollo de la vida democrática.
- Garantizar la celebración periódica y pacífica de las elecciones para renovar a los integrantes de los Poderes Legislativo, Ejecutivo y miembros de los Ayuntamientos.
- Asegurar el ejercicio de los derechos político-electorales de los ciudadanos y de los partidos políticos vigilando el cumplimiento de sus obligaciones.

Asimismo, el artículo 89 fracciones II, XII y LIII del Código de la materia indican que el Consejo General del Instituto Electoral del Estado tendrá, entre otras, las siguientes atribuciones:



- Vigilar el cumplimiento de las disposiciones constitucionales relativas y las contenidas en el Código Electoral vigente.
- Definir, previa realización de los estudios técnicos necesarios, la demarcación territorial y cabeceras de los distritos electorales uninominales, y en su caso, su modificación.
- Dictar los acuerdos necesarios a fin de cumplir con las atribuciones que le otorga el ordenamiento electoral local.

DE LAS DISPOSICIONES CONSTITUCIONALES Y LEGALES APLICABLES

2. Que, en términos del artículo 8 fracción I, del Código de Instituciones y Procesos Electorales del Estado de Puebla, el Instituto Electoral del Estado debe ajustar invariablemente su actividad al principio rector de Legalidad, es decir, se debe encontrar estrictamente adecuada a la ley. Bajo esta premisa se enlista a continuación las disposiciones constitucionales y legales aplicables.

- **Constitución Política de los Estados Unidos Mexicanos**

El artículo 53 de la Constitución Política de los Estados Unidos Mexicanos establece en su primer párrafo lo siguiente: "La demarcación territorial de los trescientos distritos electorales uninominales será la que resulte de dividir la población total del país entre los distritos señalados. La distribución de los distritos electorales uninominales entre las entidades federativas se hará teniendo en cuenta el último Censo General de Población, sin que en ningún caso la representación de un Estado pueda ser menor de dos diputados de mayoría."

Por su parte el diverso 116 fracción II, primer párrafo del mencionado Código Político establece que el número de representantes en las legislaturas de los Estados será proporcional al de habitantes de cada uno; pero, en todo caso, no podrá ser menor de siete diputados en los Estados cuya población no llegue a cuatrocientos mil habitantes; de nueve, en aquellos cuya población exceda de este número y no llegue a ochocientos mil habitantes, y de once en los Estados cuya población sea superior a esta última cifra.

De las anteriores disposiciones se puede colegir válidamente que la Constitución Federal considera que la población es uno de los elementos que debe considerarse, necesariamente, en la conformación de los distritos electorales uninominales, tanto en el ámbito Federal como en el Local.

Sirve de sustento a la anterior afirmación lo dispuesto por la Suprema Corte de Justicia de la Nación en el criterio que a continuación se transcribe:



DISTRITOS ELECTORALES UNINOMINALES EN LOS ESTADOS. PARA EFECTOS DE SU DEMARCACIÓN DEBE ATENDERSE AL CRITERIO POBLACIONAL QUE PREVE EL ARTÍCULO 116, FRACCIÓN II, DE LA CONSTITUCIÓN FEDERAL. El artículo 53 de la Constitución Política de los Estados Unidos Mexicanos establece que la demarcación de los trescientos distritos electorales uninominales será la que resulte de dividir la población total del país entre los distritos señalados y que la distribución de éstos entre las entidades federativas se hará con base en el último censo general de población, sin que en ningún caso la representación de un Estado pueda ser menor de dos diputados de mayoría, esto es, dicho precepto acoge tanto un principio poblacional, como uno geográfico, para la división territorial de los distritos electorales; sin embargo, conforme al sistema normativo que prevé la propia Constitución Federal, se concluye que la citada disposición sólo tiene aplicación en el ámbito federal, es decir, para la integración de la Cámara de Diputados del Congreso de la Unión y no así para las entidades federativas, cuya reglamentación está prevista expresamente en el artículo 116, fracción II, de la Constitución Federal, que para efectos de la división de los distritos electorales uninominales establece únicamente el criterio poblacional. Acción de inconstitucionalidad 35/2001. Integrantes de la Quincuagésima Séptima Legislatura del Congreso de Campeche. 3 de enero de 2002. Unanimidad de diez votos. Ausente: Juventino V. Castro y Castro. Ponente: José Vicente Aguinaco Alemán. Secretarios: Pedro Alberto Nava Malagón y Martín Adolfo Santos Pérez. El Tribunal Pleno, en su sesión privada celebrada hoy catorce de febrero en curso, aprobó, con el número 2/2002, la tesis jurisprudencial que antecede. México, Distrito Federal, a catorce de febrero de dos mil dos.

- **Constitución Política del Estado Libre y Soberano de Puebla**

El diverso 33 de la Constitución Política del Estado Libre y Soberano de Puebla señala que el Congreso del Estado estará integrado por veintiséis Diputados electos según el principio de mayoría relativa.

De la disposición constitucional transcrita en el párrafo anterior se desprende que el territorio del Estado de Puebla se divide en veintiséis distritos electorales uninominales.

- **Código de Instituciones y Procesos Electorales del Estado de Puebla**

El Libro Segundo del Código de Instituciones y Procesos Electorales del Estado de Puebla en sus Títulos Primero y Segundo contempla lo relacionado a la división territorial del Estado en lo que a la materia electoral se refiere.

El diverso 21 del mencionado ordenamiento señala que el Distrito Electoral Uninominal es la demarcación territorial en la que será electa una fórmula de Diputados propietarios y suplentes, por el Principio de Votación Mayoritaria Relativa.

El artículo 24 del Código de la materia indica que en materia electoral el territorio del Estado se divide en Veintiséis Distritos Electorales Uninominales.

Por su parte los numerales 25 y 26 de la Legislación Electoral Vigente en la Entidad contemplan lo siguiente:

- El Municipio Libre constituye la base de la división territorial y de la organización política y administrativa del Estado; así como que el territorio de la Entidad se integra con doscientos diecisiete municipios.
- La Sección Electoral es la fracción de territorio en la que se dividen los municipios de la Entidad.

Además, se contempla la existencia de una circunscripción plurinominal para la elección de Diputados por el principio de Representación Proporcional y una circunscripción uninominal para la elección de Gobernador del Estado, ambas abarcan la totalidad del territorio de la Entidad Federativa.

Por último, el diverso 89 fracción XII del referido Código Comicial indica que es atribución del Consejo General definir, previa realización de los estudios técnicos necesarios, la demarcación territorial y cabeceras de los distritos electorales uninominales, y en su caso, su modificación.

De las disposiciones secundarias transcritas se puede concluir válidamente lo siguiente:

- a) La división territorial del Estado en materia electoral se integra por tres estratos o niveles que ordenados del más básico al más complejo se pueden listar de la siguiente manera:
 - Sección Electoral.
 - Municipio.
 - Distrito Electoral.
 - b) El Consejo General del Instituto Electoral del Estado tiene la atribución de definir y en su caso modificar la demarcación territorial y las cabeceras de los distritos electorales uninominales.
- **Acuerdos aprobados por el Consejo General del Instituto Electoral del Estado**

El Consejo General del Instituto Electoral del Estado, en ejercicio de las atribuciones que le confieren los diversos 27 y 89 fracción XII del Código de la materia dictó los siguientes acuerdos:

- a) Por el que constituye la Comisión Especial prevista en el artículo 27 del Código de Instituciones y Procesos Electorales del Estado de Puebla y aprueba los lineamientos para su funcionamiento identificado con el número CG/AC-027/12.

b) Por el que integra el Comité Técnico para Apoyar los Trabajos de la Comisión Especial para la Redistribución, identificado con el número CG/AC-028/12.

c) Por el que aprueba las medidas administrativas y operativas relacionadas con los trabajos necesarios para cumplir con la atribución conferida a este Organismo Electoral en el artículo 27 del Código de Instituciones y Procesos Electorales del Estado de Puebla, identificado con el número CG/AC-029/12.

d) Por el que aprueba el Método para la Revisión de los Límites de los Veintiséis Distritos Electorales uninominales del Estado de Puebla así como para la reconfiguración de sus límites identificado con el número CG/AC-032/12.

- **Acuerdos aprobados por la Junta Ejecutiva del Instituto Electoral del Estado**

En cumplimiento a lo ordenado por el acuerdo identificado con el número CG/AC-029/12, la Junta Ejecutiva del Organismo aprobó el acuerdo identificado con el número IEE/JE-028/12, con la finalidad de asegurar el adecuado desarrollo de los trabajos de redistribución declaró hábiles los días sábados y domingos a partir del día catorce de julio de dos mil doce y hasta que el Consejo General apruebe la propuesta definitiva de modificación de los límites de los Distritos Electorales uninominales Locales

DEL CUMPLIMIENTO DEL ARTÍCULO 27 DEL CÓDIGO ELECTORAL LOCAL

3. Que, el artículo 27 del Código de Instituciones y Procesos Electorales del Estado de Puebla, establece lo siguiente:

“ARTÍCULO 27.- El Consejo General, mediante la realización de los estudios técnicos necesarios, será el encargado de definir la demarcación territorial y las cabeceras de los veintiséis distritos electorales uninominales en los que se divide el Estado.

Los trabajos técnicos para definir la demarcación territorial y las cabeceras de los distritos electorales uninominales, así como su aprobación por parte del Consejo General se desarrollarán en el tiempo que transcurre entre la celebración de dos procesos electorales ordinarios.

El Secretario Ejecutivo mandará publicar en el Periódico Oficial del Estado y en los Diarios de mayor circulación de la Entidad, el Acuerdo a través del cual el Consejo General define la demarcación territorial y las cabeceras de los distritos electorales uninominales.

El Consejo General deberá aprobar el método para la elaboración de los estudios para definir la demarcación territorial y cabeceras de los distritos electorales uninominales, en el que deberá considerar elementos demográficos, técnicos y



geográficos, en cuyas variables se contemplarán por lo menos, los siguientes criterios:

- a) Poblacional, para determinar el número de habitantes que contendrá cada distrito electoral;
- b) Conurbación;
- c) Integridad municipal y seccional; y
- d) Continuidad geográfica.

Los representantes de los partidos políticos acreditados ante el Consejo General participarán invariablemente en los trabajos para la definición de la demarcación territorial y cabeceras de los distritos electorales uninominales; para tales efectos, el Consejo General integrará la Comisión Especial correspondiente."

La anterior disposición legal indica las hipótesis normativas que se deben cumplir para que este Organismo Electoral defina la demarcación territorial y las cabeceras de los veintiséis distritos electorales uninominales.

En primer lugar es menester indicar que la norma establece que los trabajos de Redistribución deben ser efectuados en el periodo temporal que transcurre entre la celebración de dos procesos electorales ordinarios, así las cosas tomando en consideración que el proceso electoral ordinario celebrado en el año dos mil diez concluyó en términos de lo previsto por el artículo 193 del Código de la materia con las resoluciones que en última instancia pronunció la Sala Regional de la Cuarta Circunscripción del Tribunal Electoral del Poder Judicial de la Federación el pasado diez de febrero de dos mil once; así como que el siguiente proceso electoral local iniciará en la segunda semana del mes de noviembre de este año, se puede concluir que actualmente nos encontramos en el tiempo que transcurre entre la celebración de dos procesos electorales ordinarios por lo que el Consejo General puede ejercer la atribución que le confiere el diverso 27 en cita.

De igual forma, en segundo término se señala que el Consejo General debe integrar una Comisión Especial para garantizar la invariable participación de los Representantes de los Partidos Políticos acreditados ante el Consejo General en los trabajos de redistribución, lo que se materializó mediante el acuerdo número CG/AC-027/12, asimismo de las constancias que obran en los archivos de la mencionada Comisión, se aprecia que a sus sesiones fueron invitados dichos representantes.

Como tercer requisito, el citado artículo precisa, que para efectuar la labor de redistribución es necesario que este Consejo realice los estudios técnicos necesarios, bajo dicha premisa es que este Pleno facultó a la Comisión Especial, a través del similar CG/AC-027/12, para elaborar el Método para desarrollar los estudios técnicos de campo y gabinete, necesarios para integrar el escenario de redistribución para el Estado de Puebla, ponderando por nivel de importancia los criterios: poblacional, de conurbación, de



integridad municipal y seccional, así como el de continuidad geográfica; de igual forma mediante el instrumento CG/AC-028/12 se integró el Comité Técnico con el fin de asegurar que los trabajos a realizarse tuvieran el rigor técnico, científico y metodológico necesarios.

Además, el artículo en estudio señala que este Pleno debe aprobar el método para la elaboración de los estudios para definir la demarcación territorial y cabeceras de los Distritos Electorales uninominales, considerando elementos demográficos, técnicos y geográficos, en cuyas variables se contemplarán por lo menos, los criterios: poblacional, conurbación, integridad municipal y seccional y Continuidad Geográfica. Este requisito fue cumplido oportunamente por este Consejo mediante la aprobación del acuerdo CG/AC-032/12, donde se estableció el Método que siguieron los trabajos de Redistribución de este Organismo.

Por lo anteriormente expresado se considera que la actividad realizada con motivo de los Trabajos de este Organismo Constitucional en materia de Redistribución se ajustó invariablemente al citado diverso 27 del Código Comicial Local.

DEL CUMPLIMIENTO DEL CALENDARIO APROBADO POR EL CONSEJO GENERAL DEL INSTITUTO ELECTORAL DEL ESTADO

4. Que, el Consejo General a efecto de realizar de forma puntual y precisa las actividades que le fueron encomendadas por el Código de la Materia tomó la previsión de aprobar mediante el similar número CG/AC-027/12, lo siguiente:

- Los trabajos que se deban desarrollar de acuerdo con el método aprobado deberán estar debidamente calendarizados.
- El principio de definitividad regirá todas las etapas del proceso de análisis de los límites distritales y conformación de propuestas para su modificación.

Así las cosas mediante el instrumento número CG/AC-029/12, este Pleno aprobó un calendario o cronograma al que deberán sujetarse la labor encomendada.

En dicha medida se aprecia de forma clara e indubitable todas y cada una de las fases o etapas a desarrollarse por los diversos Órganos de este Instituto, así como de sus Unidades Técnicas y Administrativas. Así las cosas concierne a este Consejo analizar si las actividades y trabajos se desarrollaron en los términos del citado Calendario, dicho análisis se efectúa en los siguientes términos.

1. "Aprobación, en su caso, por parte del Consejo General del Instituto Electoral del Estado de la conformación de la Comisión Especial para la distritación, y la integración de un Comité Técnico, así como de los lineamientos del Instituto Electoral del Estado para el adecuado desarrollo de los trabajos de la Comisión Especial, en materia de Redistribución, además de las medidas y acciones a

desarrollar para los trabajos de la redistribución." (Actividad a desarrollar el día nueve de julio de dos mil doce)

Este tópico se materializó a través de la aprobación de los acuerdos números CG/AC-027/12 y CG/AC-028/12, el día nueve de julio del año dos mil doce por parte del Consejo General del Instituto Electoral del Estado, en los términos narrados en el apartado de antecedentes de este documento.

2. "Notificación del nombramiento a los integrantes del Comité Técnico, así como su instalación." (Actividad a desarrollarse entre los días diez a trece de julio del año dos mil doce)

La notificación de los nombramientos de los integrantes del Comité Técnico fue realizada en fecha once de julio del año dos mil doce, a través de los oficios identificados con los números IEE/PRE/1865/12, IEE/PRE/1866/12 e IEE/PRE/1867/12, suscritos por el Consejero Presidente.

En la misma fecha, once de julio del año dos mil doce, se celebró la Sesión de Instalación del mencionado Comité Técnico, por lo que las actividades realizadas se ajustaron a los términos establecidos por el Consejo General.

3. "Elaboración, discusión y aprobación por parte de la Comisión Especial del Método para efectuar los estudios técnicos de campo y gabinete para la integración de los escenarios y propuestas de modificación de la demarcación de los Distritos Electorales uninominales, en el que se definirán: la información y bases de datos a utilizar, los criterios para conformar la propuesta ponderados por nivel de importancia." (Actividad a desarrollarse entre los días diez a dieciséis de julio del año dos mil doce)

En cuanto hace a esta actividad el día dieciséis de julio del año dos mil doce, la Comisión Especial para la Redistribución celebró Sesión Ordinaria, aprobando el método para efectuar los estudios técnicos de campo y gabinete para la integración de los escenarios y propuestas de modificación de la demarcación de los Distritos Electorales uninominales con las observaciones vertidas por los asistentes en la discusión previa; cumpliéndose en tiempo la actividad.

4. "Desarrollo de los trabajos de campo y gabinete para integrar la propuesta de redistribución por parte de la Autoridad Electoral Local, así como recorridos de verificación del trabajo de campo por parte de los integrantes de la Comisión Especial, Comité Técnico e integrantes del Consejo General." (Actividad a desarrollarse entre los días diez de julio a dos de agosto del año dos mil doce)

En cuanto hace a la actividad de mérito, este Consejo General manifiesta que de los archivos de la Comisión Especial para la Redistribución se desprende que en efecto

durante el lapso temporal en alusión fueron realizadas las diligencias y trabajos que se consideraron oportunas e idóneas.

Lo anterior, en atención a que en fecha doce de julio del dos mil doce la Presidenta de la Comisión Especial remitió al Director de Organización del Instituto Electoral del Estado, el memorándum número IEE/CER/PRE/024/2012, mediante el cual solicitó que se dieran por iniciados los trabajos gabinete y campo, consistentes en los recorridos de verificación y actualización de las rutas de acceso en tiempos y distancias en el Estado; a lo cual el mencionado Director, mediante el memorándum número IEE/DOE-124BIS/12, de fecha trece de julio del año dos mil doce informó que se iniciaron los trabajos de gabinete y campo consistentes en los recorridos de verificación y actualización del catálogo de tiempos y distancias existentes entre el Instituto Electoral del Estado con las actuales cabeceras distritales de los veintiséis distritos electorales locales y a los municipios que se encuentran dentro de la demarcación distrital de estos.

De igual forma se debe hacer constar, que en fechas veintiocho y treinta de julio del año dos mil doce se efectuaron recorridos de área tanto por la Comisión Especial para la Redistribución como del Comité Técnico, por lo que se atendió a la actividad en comento en los términos aprobados por el Consejo General.

5. "Análisis de los elementos cartográficos con que cuenta el Instituto Electoral del Estado." (Actividad a desarrollarse entre los días diez a dieciséis de julio del año dos mil doce)

Tal y como se aprecia de las constancias que obran en el expediente relativo a este acuerdo, la Consejera Presidenta de la Comisión Especial para la Redistribución, en fecha diez de julio del año dos mil doce, suscribió el memorándum número IEE/CER/PRE/023/12, por el que solicitó al Director de Organización Electoral se informara sobre los productos cartográficos con los que cuenta este Instituto, así como de sus especificaciones técnicas, mismos que fueron presentados a la Comisión Especial en su sesión de fecha veintiséis de julio del año dos mil doce.

6 "Discusión y en su caso aprobación por parte del Consejo General del Método propuesto por la Comisión Especial para la Redistribución." (Actividad a desarrollarse entre los días diecisiete a diecinueve de julio del año dos mil doce)

Esta actividad fue debidamente cumplida dentro de los tiempos establecidos, en atención a que en fecha dieciocho de julio del año dos mil doce, el Consejo General del Instituto Electoral del Estado aprobó el similar identificado como CG/AC-032/12, tal y como se ha narrado en los antecedentes de este documento.

7 "Elaboración de la propuesta de redistribución aplicando el método aprobado por el Consejo General y la información derivada de los trabajos de campo y gabinete, para

generar el primer escenario." (Actividad a desarrollarse entre los días veinte a veintiocho de julio del año dos mil doce)

De las diversas actuaciones que obran en el archivo de la Comisión Especial para la Redistribución, se desprende que el citado Cuerpo Colegiado con el auxilio y colaboración tanto del Comité Técnico para Apoyar los trabajos de la Comisión Especial para la Redistribución como de las diversas Unidades Técnicas y Administrativas de este Organismo elaboró la propuesta de redistribución con estricto apego a lo señalado por el método aprobado por el Consejo General del Instituto Electoral del Estado, tales como los recorridos efectuados por la Dirección de Organización Electoral en relación al catálogo de tiempos y distancias.

Además utilizó los datos que arrojaron las fuentes de información autorizadas por el Consejo General y los estudios que las Unidades Técnicas y Administrativas del Organismo elaboraron a solicitud del mencionado Órgano Auxiliar de este Consejo General.

De igual forma en fecha veintiocho de julio del año dos mil doce, se desarrolló un recorrido por diversas ubicaciones de la Ciudad Capital con el objeto de constatar lo denominado islas electorales, así como los límites de los distritos en esta Ciudad Capital.

Asimismo la Comisión Especial para la Redistribución aprobó la utilización de la base de Datos generada por el Secretario Ejecutivo a propuesta del Comité Técnico para el mejor manejo de la información obtenida por las diversas fuentes de información aprobadas por el Consejo, utilizando también con el carácter de herramienta técnica de apoyo la información proporcionada por el Instituto Federal Electoral, en virtud del Convenio celebrado con dicha instancia.

8. "Entrega del primer escenario de redistribución a los integrantes del Consejo General para el análisis y planteamiento de observaciones." (Actividad a desarrollarse entre los días veintinueve de julio al cuatro de agosto del año dos mil doce)

De la actividad en comento, se desprende que el primer escenario presentado por la Comisión Especial para la Redistribución una vez que fue presentado en sesión ordinaria iniciada en fecha treinta y uno de julio y reanudada el día tres de agosto del año dos mil doce, se acordó que dicho escenario fuera debidamente circulado a los integrantes de este Consejo para sus observaciones, tal y como consta en el correspondiente acuse de recibo de fecha viernes tres de agosto del año dos mil doce.

De igual forma fue analizado por el Comité Técnico para Apoyar los Trabajos de la Comisión Especial para la Redistribución, Órgano que emitió su opinión al respecto haciendo las recomendaciones que consideró necesarias.

9. *"Revisión del primer escenario de redistribución por parte de los integrantes del Consejo General." (Actividad a desarrollarse entre los días treinta de julio al cinco de agosto del año dos mil doce)*

Una vez que el citado escenario fue presentado por la Comisión Especial para la redistribución y fue circulado a los Integrantes del Consejo General, en fecha domingo cinco de agosto del año dos mil doce, se recibió en la Oficialía de partes diversas observaciones al primer escenario presentado en los términos narrados en el apartado de antecedentes; por lo que se tiene por debidamente ajustada dicha actividad al cronograma en mención.

10. *"Análisis de observaciones, formulación y aprobación del segundo escenario de redistribución (propuesta final) por parte de la Comisión Especial." (Actividad a desarrollarse entre los días seis al siete de agosto del año dos mil doce)*

El Comité Técnico para Apoyar los Trabajos de la Comisión Especial para la Redistribución emitió su opinión técnica respecto del primero y segundo escenarios presentado por la Comisión Especial realizando diversas sugerencias al mismo, en ejercicio de las atribuciones que el Consejo General le otorgó a través del similar identificado como CG/AC-028/12.

Tal y como se expresó previamente, la Comisión Especial para la Redistribución recibió las observaciones al primer escenario por parte de diversos actores políticos, mismas que fueron atendidas durante el desarrollo de la Sesión Ordinaria de la Comisión Especial en fecha siete de agosto del año dos mil doce, en la mencionada Sesión se presentó el escenario final y se tomó la previsión de realizar las observaciones que fueron planteadas por diversos integrantes de este Consejo previo al someterse a consideración del Órgano Superior de Dirección.

11. *"Presentación, discusión y en su caso Aprobación por parte del Consejo General del Instituto Electoral del Estado, de la propuesta final de redistribución." (Actividad a desarrollarse entre los días ocho al diez de agosto del año dos mil doce)*

Esta actividad se realiza en los términos plasmados en el Cronograma aprobado por el Consejo General, es decir la fecha en que se ha hecho de conocimiento el presente acuerdo es el día diez de agosto del año dos mil doce, por lo que se ejecutó la actividad en los términos plasmados en el instrumento CG/AC-029/12.

12. *"Publicación, en su caso, en el Periódico Oficial del Estado de la nueva distribución del Estado de Puebla." (Actividad a desarrollarse entre los días diez al trece de agosto del año dos mil doce)*



Esta actividad se cumplimentará una vez que sea discutido, aprobado y signado el presente acuerdo.

VERIFICACIÓN DEL CUMPLIMIENTO DEL MÉTODO

5. Que, el artículo 27 del Código Electoral Local establece que para que este Instituto Electoral del Estado lleve a cabo la definición de la demarcación territorial y cabeceras de los distritos electorales uninominales debe integrar la Comisión Especial correspondiente y aprobar el método para la elaboración de los estudios para definir la demarcación territorial y cabeceras de los distritos electorales uninominales.

Por lo anterior se constituyó la Comisión Especial para la Redistribución en los términos plasmados en los antecedentes de este documento, ahora bien con el objeto de que el citado Órgano Auxiliar contara con el apoyo técnico y científico necesarios para llevar a cabo los trabajos encomendados; este Consejo General consideró procedente constituir un Comité Técnico como un órgano de apoyo y asesoría en la materia, conformado por profesionales con amplio conocimiento en los ramos que la Codificación Electoral Local establece en su artículo 27, a saber los siguientes elementos:

- I) Demográficos;
- II) Técnicos; y
- III) Geográficos

Así las cosas, en fecha dieciocho de julio del año dos mil doce, se aprobó mediante el similar número CG/AC-032/12, el método para la revisión de los límites de los veintiséis Distritos Electorales Uninominales del Estado de Puebla así como para la Reconformación de sus Límites, siendo sus objetivos los siguientes:

"1. Analizar la conformación de los veintiséis distritos electorales uninominales en los que se divide el Estado y la necesidad de su modificación atendiendo a la realidad que actualmente vive nuestra Entidad Federativa."

El presente objetivo fue debidamente cumplido por la Comisión Especial para la Redistribución como se aprecia en el dictamen que por este medio se conoce, pues en el apartado correspondiente a la aplicación del método efectuó tal estudio.

"2. Definir las fuentes de información demográfica, cartográfica y de vías de comunicación a utilizar para la realización de los estudios técnicos necesarios."

Este objetivo particular se cumplió al momento de que el Consejo General del Instituto Electoral del Estado aprobó mediante el similar identificado como CG/AC-032/12, el Método al que deben sujetarse los trabajos de redistribución, señalando como fuentes de información al Instituto Federal Electoral, la Secretaría de Comunicaciones y Transportes Federal, la Secretaría de Infraestructura del Gobierno del Estado y al Instituto

Nacional de Estadística y Geografía, conjuntándola con los datos con los que contaba la Dirección de Organización Electoral de este Organismo.

Por lo que la Comisión Especial para la Redistribución, con la finalidad de contar con la información necesaria para aplicar el método aprobado por el Consejo General, con el apoyo de las unidades técnicas y administrativas del Organismo y observando el apartado de fuentes de información aprobadas en dicho documento se allegó de lo siguiente:

SUSCRIBE	COMUNICADO NÚMERO	DIRIGIDO A	SOLICITA	RESPUESTA
Secretario Ejecutivo	IEE/SE-094/12	Instituto Electoral Federal	Se remita en medio digital e impreso la cartografía con la que cuenta el Instituto Electoral y el Catálogo de Secciones Electorales que conforman el Estado de Puebla.	El Instituto Federal Electoral remite la siguiente documentación: a) Condensado Estatal Seccional. b) Plano Distrital Seccional. c) Carta Electoral Municipal. d) Plano Urbano Seccional. e) Plano Urbano por Sección Individual. f) Estadístico de Padrón y Lista Nominal por Distrito Electoral Local, Municipio y sección, con corte definitivo utilizado para el Proceso Electoral Federal 2001-2012. g) Estadístico de Padrón y Lista Nominal a nivel estatal, con corte definitivo utilizado para el Proceso Estatal Federal 2011-2012.
Consejero Presidente	IEE/PRE/1868/12	Secretaría de Comunicaciones y Transportes Federal en el Estado	Se remita la cartografía en formato digital de la red de vías de comunicación terrestre, tanto federal como estatal de esta Entidad Federativa.	La Secretaría de Comunicaciones y Transportes remitió Atlas cartográfico de esta Entidad Federativa, con la red de vías de comunicación Estatal, Federal y de Cuota.
Consejero Presidente	IEE/PRE/1868/12	Secretaría de Infraestructura	Se remita la cartografía en formato digital de la red de vías de comunicación terrestre, tanto federal	La Secretaría de Infraestructura remitió la Cartografía solicitada.

			como estatal de esta Entidad Federativa.	
Consejero Presidente	IEE/PRE/1917/12	Instituto Electoral Federal	Solicita se remita: a) Estadístico del Padrón Electoral y Lista Nominal de Electores a nivel distrito electoral local, municipio y sección, con corte al 15 de enero de 2012. b) Estadístico del Padrón Electoral y Lista Nominal de Electores a nivel distrito electoral local, municipio y sección, con corte al 29 de febrero de 2012. c) Estadístico del Padrón Electoral y Lista Nominal de Electores a nivel distrito electoral local, municipio y sección, con corte al 14 de abril de 2012.	El Instituto Federal Electoral remite la información solicitada a través del oficio número VRFE/6844/2012.
Consejero Presidente	IEE/PRE/1918/12	Instituto Electoral Federal	Solicita se remita "Tablas y Distancias".	El Instituto Federal Electoral remitió el documento titulado "Tablas y Distancias. Xls"
Consejero Presidente	IEE/PRE/1968/12	INEGI	Se solicita proporcione Sistema Iris y capas de Información.	El INEGI remite la siguiente información: IRIS 4.02. Sistema de Estadísticas Censales a Escalas Neoelectorales. Censo de Población y Vivienda 2010.

"3. Generar los parámetros para ponderar los criterios: poblacional, conurbación, integridad municipal y seccional, así como de continuidad geográfica; establecidos en el artículo 27 del Código de Instituciones y Procesos Electorales del Estado de Puebla."

Este objetivo se cumplió en virtud de la aprobación del método mediante el similar identificado con el número CG/AC-032/12, mismo en el que se manejó la siguiente jerarquización:

1. De primer nivel



*Criterios emanados de órdenes expresas en el texto Constitucional como son el respeto al principio de equidad reflejado en el equilibrio poblacional.

En este nivel se encuentran ubicados los criterios poblacional y de conurbación.

2. De segundo nivel

*Criterios que resguarden la integridad de las unidades político-administrativas.

*Criterios de índole geográfica que preserven la integridad territorial.

En este nivel se encuentran ubicados los criterios de integridad municipal y seccional; y de continuidad geográfica.

3. De tercer nivel

*Criterios que favorezcan mayor eficiencia operativa en función de facilitar el acceso de los electores a la casilla y del Instituto Electoral del Estado en la construcción de los distritos. En este apartado se incluirán las consideraciones operativas que faciliten la emisión del sufragio de los ciudadanos y la operación adecuada del Instituto Electoral del Estado.

4. *"Desarrollar los trabajos de campo y gabinete, que permitan contar con la información necesaria para generar los escenarios de modificación de los límites de los distritos electorales uninominales locales."*

El apartado en comento, fue debidamente observado durante el desarrollo de los trabajos que en materia de Redistribución efectuó este Organismo, toda vez que a petición expresa de la Comisión Especial para la Redistribución la Dirección de Organización Electoral inició los trabajos de gabinete y campo consistentes en la realización de recorridos en el Interior del Estado para actualizar las rutas y tiempos de traslado entre las entonces vigentes cabeceras distritales y los municipios, así como labores de georeferencia, mediante el memorándum número IEE/CER/PRE/024/2012.

A lo cual el mencionado Director, mediante el memorándum número IEE/DOE-124BIS/12, de fecha trece de julio del año dos mil doce informó que se iniciaron los trabajos de gabinete y campo consistentes en los recorridos de verificación y actualización del catálogo de tiempos y distancias existentes entre el Instituto Electoral del Estado con las actuales cabeceras distritales de los veintiséis distritos electorales locales y a los municipios que se encuentran dentro de la demarcación distrital de estos.

De igual forma, las diversas Unidades Técnicas y Administrativas realizaron las labores de gabinete necesarias, consistentes en la sustanciación de las labores efectuadas en materia de Redistribución.

"5. Garantizar la participación de los representantes de los partidos políticos acreditados ante el Consejo General, en los trabajos para la definición de la demarcación territorial y cabeceras de los distritos electorales uninominales locales."

Este objetivo en particular fue debidamente observado durante el desarrollo de las múltiples labores que se efectuaron, en virtud de que las mismas contaron con publicidad plena; lo anterior es plenamente probado a través de lo siguiente:

- a) La creación de la Comisión Especial, en términos del artículo 27 del Código Electoral Local.
- b) La aprobación de un cronograma que contiene de forma precisa las etapas y los instancias que en ellas intervendrían.
- c) La participación en las sesiones de la Comisión Especial mismas a las que fueron previamente invitados.
- d) El recorrido efectuado por la Comisión Especial para la Redistribución en fecha veintiocho de julio del año dos mil doce, mismo al que fueron invitados.
- e) La presentación de los Escenarios y la discusión a los mismos, pudiendo en su caso presentar las observaciones que consideraran pertinentes.

DE LA INTEGRACIÓN Y DEFINICIÓN DE LOS DISTRITOS ELECTORALES Y CABECERAS DISTRITALES

6. Que, el artículo 27 del Código de Instituciones y Procesos Electorales del Estado de Puebla, faculta a este Consejo General para definir, previo los estudios técnicos correspondientes, la demarcación territorial y las cabeceras de los veintiséis Distritos Electorales Uninominales del Estado.

Bajo esa premisa, en principio, debe señalarse que en la aplicación del Método aprobado por este Consejo se observaron de manera puntual los criterios aprobados, en atención a que los mismos garantizan el respeto a las disposiciones Constitucionales y Legales que tienen vigencia en lo que a delimitación de demarcaciones electorales se refiere.

Así las cosas, el criterio poblacional reconocido en la Constitución Federal es considerado como de primer nivel y su observancia debe privilegiarse y armonizarse con las demás consideraciones establecidas por este Consejo General.

Se considera que la Comisión Especial atendió las recomendaciones emitidas por el Comité Técnico así como las observaciones planteadas por los representantes de los partidos políticos, por lo que se aplicó el mencionado Método privilegiando el equilibrio poblacional y asegurando que en la conformación de los distritos electorales el porcentaje de alejamiento de la media estatal fuera lo más cercano a cero.



Esta determinación buscó atender de manera integral las observaciones particulares que se presentaron respecto de la disminución de los niveles de sobre y sub representación, el cambio de municipios de un distrito a otro y los problemas de discontinuidad territorial que se detectaron.

De igual forma la citada Comisión Especial aplicó los mecanismos procedimentales, aprobados en el Método, señalando en cada uno de ellos los municipios que encuadran en los supuestos que se prevén y el resultado de su aplicación en cada uno de los casos.

Precisado lo anterior la Comisión Especial calculó la media estatal que de acuerdo con lo aprobado por este Consejo es el resultado de dividir la población del Estado de Puebla entre el número de distritos electorales uninominales con los que cuenta la Entidad, de acuerdo con lo dispuesto por el artículo 33 de la Constitución Política del Estado Libre y Soberano de Puebla.

Así las cosas, se tiene que con los datos del Censo de Población y Vivienda 2010, en el Estado de Puebla habitan un total de **5'779,829** (Cinco millones setecientos setenta y nueve mil ochocientos veintinueve) personas.

De igual forma, la Entidad Federativa se integra por veintiséis distritos electorales uninominales.

En consecuencia la media poblacional fue el resultado de dividir:

$$5'779,829/26 = 222,301$$

De lo anterior se dilucida que la media poblacional de acuerdo con los datos del último Censo General de Población es de 222,301 (doscientos veintidós mil trescientos un) ciudadanos.

El rango de población que se debe considerar para el permiso de alejamiento es el siguiente:

Media poblacional	15%
222,301	33,345
% de alejamiento	Población
+ 15%	255,646
- 15%	188,956

Con la finalidad de cumplir con el objetivo específico del método identificado con el número 1, que se refiere a: "Analizar la conformación de los veintiséis distritos electorales uninominales en los que se divide el Estado y la necesidad de su modificación atendiendo a la realidad que actualmente vive nuestra Entidad Federativa", la Comisión Especial aplicó la media poblacional a la actual conformación distrital obteniendo los siguientes resultados:

DTTO.	CABECERA	POBLACION INEGI 2010	DESVIACION PORCENTUAL
Total 1	HEROICA CIUDAD DE PUEBLA DE ZARAGOZA	244,581	10.02%
Total 2	HEROICA CIUDAD DE PUEBLA DE ZARAGOZA	248,366	11.73%
Total 3	HEROICA CIUDAD DE PUEBLA DE ZARAGOZA	291,887	31.30%
Total 4	HEROICA CIUDAD DE PUEBLA DE ZARAGOZA	209,158	-5.91%
Total 5	HEROICA CIUDAD DE PUEBLA DE ZARAGOZA	236,815	6.53%
Total 6	HEROICA CIUDAD DE PUEBLA DE ZARAGOZA	298,756	34.39%
Total 7	SAN MARTIN TEXMELUCAN	317,001	42.60%
Total 8	SAN PEDRO CHOLULA	317,096	42.64%
Total 9	ATLIXCO	327,210	47.19%
Total 10	IZUCAR DE MATAMOROS	170,256	-23.41%
Total 11	CHIAUTLA	97,134	-56.31%
Total 12	ACATLAN DE OSORIO	95,072	-57.23%
Total 13	TEPEXI DE RODRIGUEZ	91,333	-58.91%

Total 14	TEHUACAN	329,016	48.00%
Total 15	AJALPAN	244,449	9.96%
Total 16	TEPEACA	280,215	26.05%
Total 17	TECAMACHALCO	327,876	47.49%
Total 18	ACATZINGO	156,666	-29.53%
Total 19	CIUDAD SERDAN	212,167	-4.56%
Total 20	TLATLAUQUITEPEC	180,940	-18.61%
Total 21	TEZIUTLAN	211,162	-5.01%
Total 22	ZACAPOAXTLA	168,908	-24.02%
Total 23	TETELA DE OCAMPO	154,326	-30.58%
Total 24	ZACATLAN	191,341	-13.93%
Total 25	HUAUCHINANGO	192,357	-13.47%
Total 26	XICOTEPEC	185,741	-16.45%

Tomando en consideración los resultados que se desprenden de la tabla anterior, la Comisión Especial detectó el porcentaje de alejamiento de los actuales distritos respecto de la media poblacional y si el mismo se encuentra dentro del rango del $\pm 15\%$.

Este ejercicio, fue desarrollado por la Comisión Especial tomando en consideración las recomendaciones del Comité Técnico y las observaciones que a los escenarios fueron presentadas por los partidos políticos y fracciones parlamentarias acreditadas ante el Consejo General.

Aunado a lo anterior, en la conformación de los límites distritales, independientemente del criterio poblacional la Comisión Especial aplicó los de conurbación, integridad municipal y seccional, continuidad geográfica, así como las consideraciones operativas del Instituto que faciliten la emisión del sufragio de los ciudadanos y optimicen la operación del Organismo Electoral.

También se observaron puntualmente en todos y cada uno de los casos las reglas establecidas en los mecanismos identificados como sustantivos, que indican que en la conformación de los límites distritales se tendrán en consideración el equilibrio poblacional, los accidentes geográficos, la integridad político-administrativa, la continuidad, la compacidad, la homogeneidad poblacional y la conexidad geográfica.

- **APLICACIÓN DE LOS MECANISMOS PROCEDIMENTALES.**
- **MECANISMO NÚMERO 13**

Constatado lo anterior y siguiendo con el mecanismo identificado con el número 13, la Comisión Especial procedió a identificar los municipios que cuentan con una población mayor que la media estatal.

De la revisión efectuada se detectó que el Municipio de la Heroica Puebla de Zaragoza se encuentra en la mencionada hipótesis, pues actualmente y de acuerdo con los datos del último Censo General de Población cuenta con 1'529,563 (un millón quinientos veintinueve mil quinientos sesenta y tres) habitantes.

Así las cosas, y de acuerdo con el mecanismo 13 citado en párrafos anteriores, al interior de este municipio se deberán formar distritos completos.

Actualmente el Municipio de Puebla se integra por seis distritos electorales uninominales, y su estatus respecto de la media poblacional y el permiso de alejamiento respecto del equilibrio poblacional es el siguiente:

DTTO.	CABECERA	POBLACION INEGI 2010	DESVIACION PORCENTUAL
Total 1	HEROICA CIUDAD DE PUEBLA DE ZARAGOZA	244,581	10.02%
Total 2	HEROICA CIUDAD DE PUEBLA DE ZARAGOZA	248,366	11.73%
Total 3	HEROICA CIUDAD DE PUEBLA DE ZARAGOZA	291,887	31.30%

Total 4	HEROICA CIUDAD DE PUEBLA DE ZARAGOZA	209,158	-5.91%
Total 5	HEROICA CIUDAD DE PUEBLA DE ZARAGOZA	236,815	6.53%
Total 6	HEROICA CIUDAD DE PUEBLA DE ZARAGOZA	298,756	34.39%

Como se puede desprender de la tabla anterior los distritos que integran la Capital del Estado no tienen un permiso de alejamiento de la media estatal que resulte aceptable para garantizar un adecuado equilibrio poblacional, por lo que se procedió a dividir el número de habitantes por la media poblacional para obtener el número de distritos que de acuerdo a los datos que se utilizan para este ejercicio debe contener.

El resultado de la operación planteada en el párrafo anterior es: 6.88 (seis punto ochenta y ocho) al no ser un número entero el resultado de la división y la fracción resultante ser mayor a medio punto porcentual, se considera que el número de distritos que deben formarse al interior del Municipio Capital del Estado es de 7 (siete).

Con la determinación planteada en el párrafo anterior se garantizó el respeto a los criterios de equilibrio poblacional, respeto de la integridad municipal y seccional, así como el de continuidad geográfica, pues la nueva conformación distrital asegura que todos los distritos tengan un porcentaje de alejamiento de la media estatal que fluctúa entre el 3.45% y el -5.80%, encontrándose la propuesta dentro de los límites de alejamiento permitidos y respetando los accidentes geográficos, desarrollo urbano, homogeneidad de la población y vías de comunicación existentes en el Municipio sujeto a estudio.

Los distritos electorales uninominales que integrarán el Municipio de la Heroica Puebla de Zaragoza son visibles en la tabla respectiva contenida en el Dictamen de la Comisión Especial que por este medio se analiza, así como en el anexo correspondiente de este Acuerdo.

Debe señalarse que los representantes de los partidos políticos acreditados ante este Consejo General presentaron comentarios y diversas observaciones sobre el primer escenario relativas a que se garantizara que el porcentaje de alejamiento de cada uno de los Distritos Electorales Uninominales fuera lo más cercano a cero.

Con la propuesta que se analiza se logró abatir el problema del alejamiento excesivo de la media poblacional calculada, puesto que como se puede apreciar en los porcentajes que se obtienen como resultado, en todos los casos, el alejamiento es lo más cercano a cero.



- **MECANISMO 14**

Al analizar a través de la base de datos aprobada como herramienta en la aplicación del método sancionado por el Consejo General, la Comisión Especial para la Redistribución no detectó ningún municipio del Estado de Puebla que tuviera una población total dentro del rango del permiso de alejamiento de la media estatal considerado como aceptable para el desarrollo de este ejercicio (+ - 15%), por lo que no se plantea propuesta alguna para la conformación de un Distrito Electoral con estas características.

- **MECANISMO 15**

Del análisis efectuado por la Comisión Especial para la Redistribución a la información proporcionada por el Instituto Nacional de Estadística y Geografía, los datos del Censo de Población 2010 referenciados por sección electoral, la cartografía proporcionada por el Instituto Federal Electoral, los atlas carreteros y el Catálogo de Tiempos y Distancias del Organismo, se ubicaron los municipios que presentan las características contempladas en el mecanismo identificado con el número 15.

Así las cosas, los municipios que se identificaron con las características de ser urbanos y cuyas localidades urbanas se encuentren conurbadas, son los siguientes:

- Amozoc.
- Coronango.
- Cuautlancingo.
- Chiautzingo.
- Domingo Arenas.
- Huejotzingo.
- Juan C. Bonilla.
- Ocoyucan.
- San Andrés Cholula.
- San Felipe Teotlalcingo.
- San Gregorio Atzompa.
- San Martín Texmelucan.
- San Miguel Xoxtla.
- San Pedro Cholula.
- San Salvador El Verde.
- Tepatlaxco De Hidalgo.
- Tlaltenango.

Los municipios descritos fueron agrupados preferentemente para conformar distritos con otros municipios con localidades urbanas con los que tengan contigüidad geográfica; una adecuada accesibilidad, que estará en función de los accidentes



geográficos y tiempo de traslados entre municipios, cuidando que guarden mayor integridad como comunidad.

De igual forma se consideró en la integración de estos distritos electorales uninominales que existiera homogeneidad poblacional, entendida como el factor que busca preservar en la medida de lo posible la división geográfica preestablecida de barrios, colonias, juntas auxiliares, municipios y la integridad de comunidades rurales e indígenas.

Una vez que se efectuó el análisis correspondiente, se integró la propuesta de conformación distrital que es visible dentro del dictamen que por este medio se conoce, así como en el anexo correspondiente de este Acuerdo, que contempla la conformación de cinco demarcaciones distritales.

Es importante reiterar que en el desarrollo de esta propuesta la Comisión Especial para la Redistribución tomó en consideración los datos obtenidos de las fuentes de información autorizadas, proporcionadas a este Organismo Electoral por las autoridades competentes como son el Instituto Nacional de Estadística y Geografía, el Instituto Federal Electoral, la Secretaría de Comunicaciones y Transportes del Gobierno Federal y la Secretaría de Infraestructura del Gobierno del Estado de Puebla, privilegiando en todo momento el principio de equilibrio poblacional.

Sobre la integración que se propuso, se plantearon las siguientes observaciones por parte de los representantes de los políticos acreditados ante el Consejo General del Instituto Electoral del Estado:

Movimiento Ciudadano indicó que debían separarse los municipios de San Pedro Cholula y San Andrés Cholula que en el primer escenario integran el distrito identificado con el número 10. Proponiendo que San Andrés Cholula se integrara al distrito identificado en el primer escenario con el número 11 y en su lugar se ingresen al distrito 10 los municipios de Calpan y Cuautlancingo.

La representación del Partido del Trabajo indicó que la decisión de incluir en un mismo distrito electoral a los municipios de San Pedro y San Andrés Cholula traía como consecuencia que distritos que tienen su cabecera en San Martín y Huejotzingo quedaran subrepresentados.

Una vez que la Comisión Especial analizó las observaciones planteadas y se confrontó con el resultado de los estudios técnicos elaborados se obtuvo la propuesta de integración de límites distritales que se analiza en este apartado, por lo que se llegó a la conclusión de que la forma de atender esas solicitudes era considerar a San Andrés Cholula como cabecera de Distrito.

Con esta decisión se buscó mantener el equilibrio poblacional en una de las zonas más pobladas del Estado de Puebla, que como se dijo se integra por municipios urbanos que tienen como característica estar conurbados, considerando que por su densidad poblacional tuvieron que ser reordenados en la propuesta que ahora se presenta.

Así las cosas tenemos que San Andrés Cholula es considerado cabecera distrital y San Pedro Cholula conserva su categoría de cabecera distrital y conforma una sola demarcación con los municipios de Coronango y Cuautlancingo.

Por otro lado, se encuentra la propuesta efectuada por la representación de Compromiso por Puebla, que considera que los municipios de Cuautinchán y Tecali de Herrera debían ser incorporados al Distrito identificado en el primer escenario como el número 16, cuya cabecera es Tepeaca.

En este caso, tomando en cuenta la población del Municipio de Amozoc y su condición de conurbación con el Municipio Capital del Estado, la Comisión Especial tomó la determinación de proponer la conformación de un distrito electoral donde ocupara el lugar de cabecera distrital; en este distrito se integró a los mencionados municipios, que como lo indicó el Representante de Compromiso por Puebla tiene mayor referencia económica, cultural y social con ésta región del Estado.

Respecto del porcentaje de alejamiento de la media estatal que observaron las representaciones de los partidos políticos y el Representante de la Fracción Parlamentaria del Partido Revolucionario Institucional, debe indicarse que la propuesta, tomando en cuenta los criterios de conurbación, integridad municipal y seccional, así como los de continuidad geográfica, y las vías de comunicación existentes entre los municipios considerados, la homogeneidad de la población y la compacidad de las demarcaciones propuestas, efectuó las adecuaciones necesarias para buscar que la distancia con la media poblacional fuera lo más cercana a cero.

Los porcentajes de alejamiento de la media poblacional quedaron en un rango del -4.76% al 13.72%, en atención a que como se precisó líneas arriba estos distritos se conforman en donde se encuentra concentrada la mayor parte de la población de la Entidad, por lo que aún y cuando se ponderó la aplicación del criterio poblacional como el más relevante, el respeto a la integridad municipal y seccional y la continuidad geográfica fueron factores que, conjugados, arrojaron esos porcentajes de alejamiento.

Resulta importante señalar que los rangos porcentuales establecidos en el párrafo anterior se encuentran dentro de los permisos de alejamiento contemplados en el Método que se aplica.

- **MECANISMO 16**

También, se puede presentar el caso de municipios que cuenten con una población total mayor que la media estatal. En este supuesto la Comisión Especial buscó formar distritos completos a su interior respetando el límite de alejamiento y la fracción territorial excedente se tendría que agregar a municipios colindantes, de preferencia urbanos, para formar otro distrito. La excepción a esta regla deberá justificarse.

Una vez que se aplicó la base de datos autorizada como herramienta por la Comisión Especial para el desarrollo de sus atribuciones, dicho Órgano Auxiliar del Consejo General detectó el caso del Municipio de Tehuacán.

El referido Municipio, tiene una población total de 275,655 (Doscientos setenta y cinco mil seiscientos cincuenta y cinco) ciudadanos, lo que representa el 4.76 % de la población total del Estado de Puebla.

Como puede apreciarse, se trata de un municipio que tiene una población que por sí misma supera la media estatal, al dividirlo admitiría la conformación de un distrito a su interior, que de integrarse con la población que representa la media estatal (222,301) la fracción restante representaría un total de 53,354 ciudadanos.

De conformar el mencionado distrito considerando el número de ciudadanos que represente el permiso máximo de alejamiento de la media estatal (255,646), la fracción restante representaría un total de 20,009 ciudadanos.

En cualquiera de los dos casos las fracciones restantes tendrían que agregarse a otros municipios de preferencia urbanos que sean colindantes, para formar otro distrito.

Para lograr lo anterior, en principio se tendría que definir la fracción territorial por sección en la que ubica el número de personas descritas en los párrafos anteriores.

Aún y cuando el mecanismo en estudio prevé que las excepciones podrán justificarse, el caso planteado no encuentra justificación, pues el municipio de Tehuacán no cuenta con municipios conurbados colindantes, entendiendo como conurbación lo establecido por la fracción XXVII del artículo 3 de la Ley de Desarrollo Urbano Sustentable del Estado de Puebla que la define como: "La continuidad física y demográfica que formen o tiendan a formar dos o más centros de población."

En este orden de ideas, la Comisión Especial consideró que se encontraba ante la presencia de un caso no previsto, que de acuerdo con el Método que aplicó tenía la atribución de resolver.

El caso no previsto que se planteo, consistió en no poder agregar la fracción restante del Municipio de Tehuacán a un municipio urbano con el que se encuentre conurbado, y se resolvió atendiendo en principio al respeto del equilibrio poblacional.

La Comisión Especial analizando el caso sometido a su estudio y a la luz de los criterios aprobados por este Consejo, se encontró en presencia del criterio poblacional que es considerado como de primer nivel y que además tiene rango Constitucional y el criterio de integridad municipal, considerando de segundo nivel y con reconocimiento legal.

Por lo que la Comisión en cita tomando en cuenta las recomendaciones del Comité y las observaciones de las representaciones de los partidos políticos con acreditación ante el Consejo General, en el sentido de privilegiar el equilibrio poblacional y garantizar que el porcentaje de alejamiento de la media poblacional fuera lo más cercano a cero, se consideró que el territorio del municipio de Tehuacán debía ser dividido en dos partes y formar con cada una de ellas y sus municipios colindantes dos distritos electorales.

Esta determinación se sustentó en la confrontación de dos criterios aprobados por este Consejo General uno de primer nivel y reconocimiento constitucional (poblacional) y otro de segundo nivel y reconocimiento en la ley reglamentaria (integridad municipal) por lo que en la ponderación racional de ambos y atendiendo al principio de supremacía de las normas constitucionales previsto en el artículo 133 de la Constitución Federal, se determinó que lo idóneo, proporcional y necesario era que prevaleciera el criterio poblacional, encontrándose plenamente justificada la afectación al territorio del Municipio de Tehuacán que se propuso en este apartado.

Además, al aplicar los criterios de tercer nivel reconocidos por este Consejo se considera que con esta determinación se garantiza la adecuada operación del Instituto Electoral del Estado.

En consecuencia de lo anterior, se considera que el caso no previsto sometido a estudio de la Comisión Especial debía ser tomado como una excepción plenamente justificada, por lo que en atención a las características del Municipio de Tehuacán, Puebla y los criterios aprobados por este Consejo General, dicho municipio se dividió en dos, para formar con cada una de ellas el distrito correspondiente, dichas demarcaciones se agregaron a municipios colindantes con los que se tiene continuidad geográfica y vías de comunicación adecuadas que garantizan su compacidad y facilitan la operación de este Organismo Electoral.

En consecuencia, la propuesta para conformar dos distritos electorales uninominales con el municipio de Tehuacán, Puebla, quedaría en los términos del dictamen de la Comisión Especial para la Redistribución que en por este medio se analiza, contemplándose las demarcaciones Tehuacán Norte y Tehuacán Sur.



Al respecto, debe señalarse que la determinación de la Comisión es correcta, pues de acuerdo con lo expresado en el dictamen y las observaciones planteadas por los Representantes de los Partidos Políticos se buscó construir un escenario que garantizar que el alejamiento de la media poblacional fuera lo más cercano a cero, lo que justifica de manera fundada la división del municipio en comento, pues al reducirse el porcentaje de alejamiento la posibilidad de respetar límites político-administrativos existentes se reduce.

Se considera que esta propuesta resulta óptima, pues de mantener a este Municipio como un solo distrito se estaría en contra del criterio de equilibrio poblacional, pues se permitiría que un Distrito Electoral uninominal tuviera un porcentaje de alejamiento de la media poblacional de 24%.

Carlos J. Vilalta Perdomo, en la obra denominada Estudios Demográficos y Urbanos, señala lo siguiente:

"Teóricamente hablando, el criterio de igualdad poblacional debería denominarse 'límite de desviación a la media poblacional'.

En teoría, cada distrito debe tener la misma población, pero siendo esto técnicamente imposible, el procedimiento aceptado es acercarse lo más posible al promedio ideal, definiendo un límite diferencial. . . Al respecto hay diversas opiniones sobre qué tanta desviación poblacional a la media distrital es aceptable. Las cifras que se manejan varían entre 2 y 15%.

La distritación mexicana de 1996 siguió en su proceso la regla de 15% por arriba o debajo de la media distrital. Es obvio que cuanto más grandes sean, poblacionalmente hablando, las unidades geográficas con las que se distrital –por ejemplo municipios–, más difícil será ajustarse al criterio de igualdad poblacional. Al respecto es interesante ver que en Estados Unidos las decisiones de la Corte Suprema han hecho disminuir la importancia de criterios como 'compacidad' frente a otros como 'representación minoritaria' y 'cero diferencia poblacional'¹.

Al respecto debe señalarse que la determinación de la Comisión Especial es correcta pues de acuerdo con lo expresado en el dictamen que por este medio se conoce, y en atención a las observaciones planteadas por los representantes de los Partidos Políticos se buscó construir un escenario que garantizará que el alejamiento de la media poblacional fuera lo más cercano a cero, lo que trajo como consecuencia que se privilegiara dicho criterio sobre el relativo al respeto de los límites político-administrativo existentes.

¹ VILLALTA Perdomo, Carlos J. Revista Estudios Demográficos y Urbanos "Los procesos de distritación electoral y el uso del criterio de comunidad de interés" Número Enero-Abril pág. 155. Ed. El Colegio de México, A. C. México 2002

- **MECANISMO 18**

Una vez que la Comisión Especial aplicó, de acuerdo con el orden establecido en el inciso F) del Método aprobado por este Consejo, los casos relativos a los mecanismos identificados con los números 13, 14, 15 y 16, se ocupó de conformar con los municipios que no presentan las características previstas en dichos puntos las demarcaciones distritales electorales correspondientes.

Al igual que en la conformación de la propuesta de delimitación de distritos electorales que se ha detallado hasta este punto, en la conformación de los distritos electorales que se integran con los municipios de la Entidad que no están considerados en los supuestos previstos por los mecanismos señalados en el párrafo anterior se integró observando los criterios aprobados por este Consejo, aplicados de acuerdo la jerarquía que se les otorgó.

En su conformación se consideró el equilibrio poblacional, la integridad municipal y seccional, la continuidad geográfica, los accidentes geográficos y los medios de comunicación existentes.

De igual forma se buscó garantizar, en la medida de lo posible, la compacidad del territorio distrital y en ningún caso se permitió que un distrito rodeara por completo a otro.

Así las cosas, la propuesta de conformación de los distritos electorales uninominales necesarios para llegar al número de demarcaciones constitucionalmente permitidas (26) es visible dentro del dictamen de la Comisión Especial para la Redistribución que a través del presente documento es analizado, en este apartado se integraron doce demarcaciones distritales.

Como se mencionó previamente la nueva configuración territorial distrital local que se aprobó por virtud del dictamen de la Comisión Especial buscó que el porcentaje de alejamiento de la media estatal fuera lo más cercano a cero.

Lo anterior, trajo como consecuencia que los límites de los distritos presentados en el primer escenario se modificaran buscando atender al criterio poblacional (de primer orden) y solventar en conjunto las propuestas planteadas por los partidos políticos, pues las mismas buscaban en su conjunto un mayor equilibrio poblacional, respetando siempre la integridad municipal, la continuidad geográfica, la homogeneidad de la población y la compacidad en la conformación de los territorios distritales.

Lo anterior, permitió a la Comisión Especial resolver la observación realizada por Movimiento Ciudadano y Nueva Alianza respecto de la falta de continuidad del territorio del distrito identificado con el número 20, cuya cabecera es el Municipio de Tlatlauquitepec.



Como lo señalaron los partidos políticos en cita uno de los puntos a observar en la conformación de la propuesta era que el territorio distrital debía tener continuidad geográfica, es decir, no estar dividido por territorio perteneciente a otro distrito electoral.

En mérito de lo anterior, tomando en consideración la opinión del Comité Técnico así como las propuestas efectuadas por los mencionados institutos políticos y el Partido Compromiso por Puebla, la Comisión Especial para la Redistribución pudo atender en su conjunto las propuestas relativas a la reubicación de diversos municipios pertenecientes a los distritos identificados en el primer escenario con los números 13, 17, 18, 19, 20 y 23.

Como resultado del análisis planteado, la Comisión Especial en el dictamen que por este medio se conoce optó por conformar el distrito cuya cabecera distrital se ubica en Tlatlauquitepec de tal forma que ya no se observaran problemas de discontinuidad territorial; es importante señalar que el ajuste planteado impactó en las demarcaciones distritales contiguas, respetando siempre los criterios aprobados por este Consejo General, los accidentes geográficos y la integridad municipal y seccional.

Lo observación del partido Compromiso por Puebla, respecto del Municipio de Tulcingo fue resuelto por la Comisión Especial al integrarlo a la demarcación del distrito identificado como número 13 en el primer escenario presentado por la citada Comisión.

Las observaciones relativas a los municipios de Cuautinchán y Tecali de Herrera se solventaron agregándolos al Distrito en el que se encuentra Amozoc; Tepanco de López se integró a la demarcación distrital identificada como Tehuacan Norte; Aljocuca y San Juan Atenco se consideraron dentro del territorio distrital identificado como Ciudad Serdán.

Para el caso de los municipios de Chichiquila, Chilchotla, Quimixtlán, Guadalupe Victoria y la Fragua, en atención a lo señalado por el Representante de Nueva Alianza se desvincularon de la región de Tlatlauquitepec y se referenciaron con la demarcación que se integra, entre otros, con el municipio de Ciudad Serdán.

Lo mismo sucedió con los municipios de Libres, Oriental y San Nicolás Buenos Aires, pues para evitar la dispersión geográfica señalada por Nueva Alianza, los dos primeros se sumaron a la demarcación en la que se encuentra el municipio de Tlatlauquitepec y el último de los indicados se sumó a la demarcación que considera al municipio de Ciudad Serdán.

Respecto del porcentaje de alejamiento de la media estatal que observó la representación del Partido del Trabajo, debe indicarse que la propuesta de la Comisión Especial presenta un trabajo final que privilegió en la conformación de cada uno de los distritos el criterio de equilibrio poblacional, por lo que se puede apreciar en la tabla



correspondiente que los límites de alejamiento de la media poblacional son lo más cercanos a cero, tomando en cuenta también la propuesta efectuada por el representante de la fracción parlamentaria del Partido Revolucionario Institucional, Diputado David Edgardo Huerta Ruiz.

Respecto de la observación efectuada por el Partido del Trabajo relacionada con el Municipio de Zacapoaxtla, debe indicarse que la misma se contempla en una demarcación diferente a la de Zacatlán, atendiendo a las razones que expresa.

- **MECANISMO 17**

Una vez que la Comisión Especial integró la propuesta de conformación de los veintiséis distritos electorales uninominales del Estado de Puebla, tomando como base la información obtenida de las fuentes de información autorizadas procedió a determinar el municipio que será la cabecera de cada una de las mencionadas demarcaciones electorales.

Para determinar esto se tomó en cuenta la población del municipio, las vías de comunicación existentes y los servicios públicos con los que cuenta.

De igual forma, se tomó en consideración que la elección de cabecera municipal garantizara la operación óptima del Instituto Electoral del Estado.

Es oportuno señalar que en el caso en el que se encontraron dos o más localidades con características similares y una de ellas en la actualidad es la cabecera distrital, la citada Comisión optó porque prevaleciera con ese carácter.

Respecto de las observaciones efectuadas por los partidos políticos, se debe indicar que en este tema los partidos Compromiso por Puebla y Nueva Alianza plantearon la posibilidad de que la cabecera del distrito identificado en el primer escenario con el número 13 cambie del Municipio de Tepexi de Rodríguez al de Acatlán de Osorio.

En sentido similar se expresa el Partido del Trabajo al manifestar que Tepexi de Rodríguez no tiene una referencia histórica, cultural y de homogeneidad con la Región Mixteca, proponiendo que Izúcar de Matamoros se considere como cabecera de esa región del Estado.

Aunado a lo anterior, el pasado seis de agosto del año en curso se recibió en la Oficialía de Partes del Organismo un escrito signado por el Diputado Ernesto Leyva Córdova quien solicita que el Organismo Electoral considere en los trabajos que realiza no contemplar que el Municipio de Acatlán de Osorio deje de ser cabecera de distrito, valorando en el dictamen que se analiza como un caso no previsto.



Las propuestas en cita se fundan en la diferencia de población que existe entre Acatlán de Osorio (34,035 habitantes) y Tepexi de Rodríguez (20,430 habitantes) indicando además que el primero de los municipios señalados cuenta con una mejor infraestructura urbana, una cobertura más amplia de servicios públicos y mejores vías de comunicación con todas las zonas que conforman el territorio del distrito identificado en el primer escenario como el número 13.

Tomando en consideración los argumentos presentados, la Comisión Especial tomando en cuenta las recomendaciones del Comité Técnico sobre el particular, llegó a la conclusión de que el Municipio de Acatlán de Osorio independientemente de que cuenta con una mayor población, una infraestructura de servicios y vías de comunicación más amplia que la del Municipio de Tepexi de Rodríguez, al efectuar un análisis sobre los tiempos de traslado al interior del distrito respecto de los dos municipios en comento, se obtuvo que son más eficientes si se considera a Acatlán de Osorio como cabecera distrital, esto de acuerdo con la información obtenida de los Atlas carreteros de la Secretaría de Comunicaciones y Transportes Federal, la Secretaría de Infraestructura del Gobierno del Estado y el Catálogo de Tiempos y Distancias de este Organismo Electoral.

En consecuencia, la Comisión Especial en cita determinó el cambio de cabecera propuesto, ya que se ajusta a los parámetros establecidos en el Método y con esta decisión se considera que se estarían generando las mejores condiciones para asegurar la operación óptima del Organismo, pues el referido Municipio (Acatlán) cuenta con un mayor número de servicios y vías de comunicación que permiten que los tiempos de recorrido al interior del distrito sean adecuados para el desarrollo de los trabajos electorales.

Por último, la Comisión Especial consideró que con esta modificación se solventa la propuesta realizada por el Partido del Trabajo, pues ahora la cabecera del distrito en comento será un Municipio que guarda mayor identidad y relación económica con la denominada Región Mixteca.

Respecto de la observación planteada por Nueva Alianza sobre el cambio de cabecera del Distrito identificado en el primer escenario con el número 16, debe señalarse que aún y cuando el Municipio de Amozoc tiene un número de habitantes superior al Municipio de Tepeaca y debe ser considerado como cabecera, se debe indicar que en la propuesta de escenario materia de este acuerdo el Municipio de Amozoc es considerado como cabecera de Distrito, independientemente de que Tepeaca mantiene ese carácter en su respectivo distrito.

En la propuesta de redistribución final presentada por la Comisión Especial plantea que en el distrito donde confluyen los municipios de Tepeaca y Actezingo la cabecera distrital sea Tepeaca, pues aún y cuando en la anterior distritación ambos municipios eran

cabecera distrital, pues se consideró que Tepeaca reúne las mejores condiciones de acuerdo con los criterios aprobados por el Consejo General.

El resultado de la aplicación de los criterios indicados en el punto anterior es visible dentro del dictamen de la Comisión Especial para la Redistribución que por este instrumento se conoce.

- **MECANISMO 19**

La Comisión Especial para la Redistribución, siguiendo los parámetros establecidos en el mecanismo correspondiente procedió, por cuestión de orden a asignar el número cardinal que les corresponde.

La numeración se hizo en orden ascendente, de norte a sur y de oeste a este.

Así las cosas, en la siguiente tabla se citan los datos relativos a número de distrito electoral y su cabecera.

DISTRITO	CABECERA
1	XICOTEPEC
2	HUAUCHINANGO
3	ZACATLAN
4	ZACAPOAXTLA
5	TLATLAUQUITEPEC
6	TEZIUTLAN
7	SAN MARTIN TEXMELUCAN
8	SAN ANDRES CHOLULA
9	SAN PEDRO CHOLULA
10	HEROICA CIUDAD DE PUEBLA DE ZARAGOZA
11	HEROICA CIUDAD DE PUEBLA DE ZARAGOZA
12	HEROICA CIUDAD DE PUEBLA DE ZARAGOZA
13	HEROICA CIUDAD DE PUEBLA DE ZARAGOZA
14	HEROICA CIUDAD DE PUEBLA DE ZARAGOZA
15	HEROICA CIUDAD DE PUEBLA DE ZARAGOZA
16	HEROICA CIUDAD DE PUEBLA DE ZARAGOZA
17	AMOZOC
18	TEPEACA

19	TECAMACHALCO
20	CIUDAD SERDAN
21	ATLIXCO
22	IZUCAR DE MATAMOROS
23	ACATLAN DE OSORIO
24	TEHUACAN NORTE
25	TEHUACAN SUR
26	AJALPAN

• **MUNICIPIOS CON ISLAS (DISCONTINUIDAD POBLACIONAL)**

El pasado treinta de julio del año en curso, el Presidente del Comité Técnico para Apoyar los Trabajos de la Comisión Especial para la Redistribución, Ingeniero Octavio Muñoz Reyes presentó a la mencionada instancia colegiada un informe en donde se daba cuenta de la existencia de catorce casos de islas electorales en todo el territorio del Estado.

Por acuerdo del Comité Técnico dicho informe fue remitido a la Comisión para su consideración.

Los casos de discontinuidad territorial que se detectaron son los siguientes:

No.	Nombre del Municipio	Secciones
1	Acatlán	0042, 0043, 0044
2	Atempan	0142
3	Cuautlancingo	254 9
4	Chiautla	0412
5	Huehuetla	0639
6	Huehuetlán el Chico	0645
7	Jonotla	0778
8	Puebla	2550
9	Los Reyes de Juárez	1650
10	San Andrés Cholula	1652
11	San Nicolás Buenos Aires	1791
12	Tecomatlán	1933
13	Zapotitlán	2495, 2496, 2497, 2498.
14	Zoquiapan	2535

Una vez que tuvo a la vista y analizó dicho informe, la Comisión Especial para la Redistribución tomó el siguiente criterio respecto de la solución de estos casos:



- Para el caso de la detección de las llamadas islas electorales, se tomó como criterio general que permanecieran en el municipio y distrito en el que se encuentran, esto con la finalidad de garantizar la integridad municipal y seccional, de acuerdo con los criterios aprobados por este Consejo.
- **APROBACIÓN DEL DICTAMEN DE LA COMISIÓN ESPECIAL PARA LA REDISTRACIÓN.**

Este Consejo General ha verificado el cumplimiento en tiempo y forma de las hipótesis normativas contenidas en el artículo 27 del Código de la materia, así como de las actividades calendarizadas mediante acuerdo CG/AC-029/12, de igual forma se verificó el cumplimiento de los objetivos particulares del Método aprobado mediante acuerdo número CG/AC-032/12, considerando que la Comisión, el Comité Técnico y las Unidades Técnicas y Administrativas del Organismo han cumplido con las atribuciones que se les confirieron.

Como puede observarse, de la literalidad del Dictamen que se analiza se desprende que los trabajos de redistribución del Instituto Electoral del Estado, observaron de manera puntual lo preceptuado por los artículos 53 y 116 fracción II primer párrafo de la Constitución Política de los Estados Unidos Mexicanos, que establecen los parámetros que se deben observar para la construcción de distritos electorales, indicando que el criterio de equilibrio poblacional debe considerarse invariablemente, tal y como lo hizo la Comisión Especial para la Redistribución.

De igual forma como se ha indicado, los mencionados trabajos cumplieron puntualmente con las hipótesis normativas contenidas en el artículo 27 del Código de Instituciones y Procesos Electorales del Estado de Puebla, pues los trabajos materia de este acuerdo se desarrollaron en el tiempo que transcurre entre dos procesos electorales, se aprobó un método que consideró y jerarquizó los criterios indicados en la norma legal en cita y se garantizó la invariable participación de los partidos políticos a través de la constitución de una Comisión Especial.

El principio de definitividad rigió todos los trabajos del Instituto Electoral del Estado, cumpliéndose en tiempo con todas las actividades calendarizadas mediante acuerdo CG/AC-029/12, lo que marcó en cada caso el cumplimiento de cada una de las etapas previstas, mismas que fueron hechas del conocimiento de todos los integrantes de este Órgano Colegiado sin que fueran recurridas, por lo que todos los actos desarrollados son definitivos y firmes.

El escenario de redistribución que ahora se analiza busca facilitar la participación del ciudadano en el proceso electoral, en condiciones de equidad, igualdad y libertad, pues ahora los distritos electorales uninominales contarán con un porcentaje más equilibrado

de habitantes por distrito, garantizándose con ésto que los representantes populares que resulten seleccionados a través de la celebración de elecciones libres, auténticas y periódicas representen a un número similar de personas.

El ejercicio que realizó el Instituto Electoral del Estado, junto con los representantes de los Partidos Políticos y los Representantes del Poder Legislativo da cuenta de la consolidación de esta Institución como la instancia encargada de ejercer la función estatal de organizar las elecciones.

Aunado a lo anterior, una vez que se analizó el dictamen aprobado por la Comisión Especial se estima que en el mismo consta la adecuada aplicación del Método, la utilización de la información obtenida de las fuentes aprobadas por el Consejo General, la adecuada ponderación de criterios, así como la realización de los estudios técnicos y trabajos de gabinete y campo que se ordenaron, por lo que determina aprobar dicho dictamen en sus términos. Documento que corre agregado al presente acuerdo formando parte integral del mismo, como **ANEXO UNO**.

En consecuencia de lo anterior, este órgano Superior de Dirección en ejercicio de las atribuciones que le confieren los artículos 27 y 89 fracción XII del Código de Instituciones y Procesos Electorales del Estado de Puebla, aprueba la demarcación territorial y las cabeceras de los veintiséis distritos electorales uninominales del Estado de Puebla.

La nueva definición de la demarcación territorial y las cabeceras de los veintiséis distritos electorales uninominales, queda de la siguiente forma:

DISTRITO	CABECERA
1	XICOTEPEC
2	HUAUCHINANGO
3	ZACATLAN
4	ZACAPOAXTLA
5	TLATLAUQUITEPEC
6	TEZIUTLAN
7	SAN MARTIN TEXMELUCAN
8	SAN ANDRES CHOLULA
9	SAN PEDRO CHOLULA
10	HEROICA CIUDAD DE PUEBLA DE ZARAGOZA
11	HEROICA CIUDAD DE PUEBLA DE ZARAGOZA

DISTRITO	CABECERA
12	HEROICA CIUDAD DE PUEBLA DE ZARAGOZA
13	HEROICA CIUDAD DE PUEBLA DE ZARAGOZA
14	HEROICA CIUDAD DE PUEBLA DE ZARAGOZA
15	HEROICA CIUDAD DE PUEBLA DE ZARAGOZA
16	HEROICA CIUDAD DE PUEBLA DE ZARAGOZA
17	AMOZOC
18	TEPEACA
19	TECAMACHALCO
20	CIUDAD SERDAN
21	ATLIXCO
22	IZUCAR DE MATAMOROS
23	ACATLAN DE OSORIO
24	TEHUACAN NORTE
25	TEHUACAN SUR
26	AJALPAN

Por otra parte, durante el desarrollo de la discusión y aprobación del presente acuerdo, diversos representantes partidistas ante este Consejo presentaron propuestas, mismas que son expuestas en las líneas siguientes:

a) Diputado de la Fracción Parlamentaria del Partido de la Revolución Democrática

Las propuestas presentadas son las siguientes:

- Cambiar los municipios de Camocuautla, Coatepec y Olintla del Distrito Electoral Uninominal identificado con el número 2, con cabecera en Huauchinango, al Distrito Electoral Uninominal identificado con el número 4, con cabecera en Zacapoaxtla.
- Trasladar el Municipio de Tepeojuma que se ubica en el Distrito Electoral identificado con el número 23 con cabecera en Acatlán de Osorio al Distrito identificado con el número 22 con cabecera en Izúcar de Matamoros.

Así las cosas y una vez que el Secretario Ejecutivo de este Organismo remitió el análisis solicitado por la Comisión Especial se tiene que los movimientos propuestos por el Representante de la Fracción Parlamentaria del Partido de la Revolución Democrática, generaron la siguiente afectación al porcentaje de alejamiento de la media poblacional:



DISTRITO	CABECERA	PORCENTAJE DE ALEJAMIENTO
2	Huachinango	-7.52%
4	Zacapoxtla	7%
22	Izúcar de Matamoros	5.19%
23	Acatlán de Osorio	-4.45%

La diferencia en los porcentajes de alejamiento se aprecia en el siguiente cuadro.

DISTRITO	CABECERA	PORCENTAJE DE ALEJAMIENTO DICTAMEN	PORCENTAJE DE ALEJAMIENTO PROPUESTA DIPUTADO
2	Huachinango	-0.81%	-7.52%
4	Zacapoxtla	0.29%	7%
22	Izúcar de Matamoros	1.53%	5.19%
23	Acatlán de Osorio	-0.79%	-4.45%

Como puede observarse los porcentajes de alejamiento de la media poblacional sufren un incremento en el porcentaje de alejamiento que es inferior al 8% con respecto a la media estatal, lo que ubica la modificación dentro del permiso de alejamiento autorizado por el Consejo General.

b) Partido Revolucionario Institucional

El representante partidista en comento propuso, que con la intención de ajustar la media poblacional en los Distritos Electorales 2, 4, 22 y 23, se deberían tomar las siguientes previsiones:

- Pasar el Municipio de Olintla del Distrito Electoral número 2 con cabecera a Huachinango al Distrito Electoral número 4 con cabecera en Zacapoxtla.
- Pasar los municipios de Tepeojuma, San Martín Totoltepec, Epatlán y Xochiltepec del Distrito Electoral número 23 con cabecera en Acatlán de Osorio al Distrito Electoral número 22 con cabecera en Izúcar de Matamoros.

De igual forma con el objeto de demostrar gráficamente las mencionadas propuestas, el Representante de mérito acompañó el siguiente cuadro, mismo que arroja la siguiente afectación al porcentaje de alejamiento de la media poblacional:



DISTRITO	CABECERA	PORCENTAJE DE ALEJAMIENTO
2	Huachinango	-6.07%
4	Zacapoaxtla	5.55%
22	Izúcar de Matamoros	8.99%
23	Acatlán de Osorio	-8.26%

Además, señaló que la propuesta en estudio trae como consecuencia que los tiempos de recorridos de estos municipios a las cabeceras distritales correspondientes sean menores, lo cual beneficiará la operación del Instituto Electoral del Estado.

También esta propuesta busca que exista homogeneidad entre la población que integra los mencionados Distritos Electorales.

c) Movimiento Ciudadano

El Representante Propietario de Movimiento Ciudadano, Licenciado Jorge Luis Blancarte Morales manifestó que la sección electoral 2016, misma que en la propuesta final presentada por la Comisión Especial forma parte del Distrito 25 de Tehuacán Sur, sea trasladada al Distrito 24 es decir el Distrito de Tehuacán Norte, lo anterior en virtud de que la mencionada sección electoral se encuentra integrada por 2,006 (dos mil seis) habitantes, y por lo tanto el traslado propuesto implicaría que, en ambos distritos, el límite de alejamiento sea lo más cercano a cero.

Con el objeto de mostrar gráficamente su propuesta acompañó los siguientes cuadros:

Propuesta actual, con la sección 2016 en Tehuacán Sur

Distrito	Habitantes del total de secciones en el Distrito	Porcentaje de Desviación con respecto a la Media
24 TEHUACÁN NORTE	206,621	-7.05%
25 TEHUACÁN SUR	208,744	-6.10%

Modificación propuesta, pasando la sección 2016 de Tehuacán Sur a Tehuacán Norte

Distrito	Habitantes del total de secciones en el Distrito	Porcentaje de Desviación con respecto a la Media
24 TEHUACÁN NORTE	208,627	-6.15%
25 TEHUACÁN SUR	206,738	-6.99%



Partido del Trabajo

El representante propietario del Partido del Trabajo presentó la siguiente propuesta:

- Reubicar la sección electoral 1416, perteneciente al Distrito 12 con cabecera en la ciudad de Puebla al Distrito 10, con cabecera en ese mismo municipio.

El cambio traerá como consecuencia una mejora en los porcentajes de alejamiento de la media estatal, que quedarán de la siguiente forma:

DISTRITO	% ANTES DE LA PROPUESTA	% DESPUÉS DE LA PROPUESTA
12	3.45	0.40
10	-3.31	-0.26

- b) Reubicar las secciones electorales 1239, 1240 y 1241 pertenecientes al Distrito 16 con cabecera en la ciudad de Puebla al Distrito 15, con cabecera en ese mismo municipio.

El cambio traerá como consecuencia una mejora en los porcentajes de alejamiento de la media estatal, indicados de forma gráfica en la siguiente tabla:

DISTRITO	% ANTES DE LA PROPUESTA	% DESPUÉS DE LA PROPUESTA
16	-1.32	-2.70
15	-5.80	-4.42

Al analizar todas y cada una de las propuestas descritas previamente se considera que las mismas son viables, en virtud de que garantizan el respeto a los elementos y criterios establecidos en el artículo 27 del Código de Instituciones y Procesos Electorales del Estado, mismos que son del tenor siguiente:

- I) Demográficos;
- II) Técnicos; y
- III) Geográficos

En cuyas variables se contemplarán por lo menos, los siguientes criterios:

- a) Poblacional, para determinar el número de habitantes que contendrá cada distrito electoral;
- b) Conurbación;
- c) Integridad municipal y seccional; y
- d) Continuidad geográfica.



Los cambios propuestos también se analizaron tomando en consideración los criterios establecidos en el citado artículo 27 del Código de Instituciones y Procesos Electorales del Estado de Puebla, y se consideraron que cumplen con la observación a los mismos, pues el porcentaje de alejamiento en todos los casos se mantiene en el rango permitido, se respeta la integridad municipal y seccional, sin que se afecte la continuidad geográfica de los territorios distritales.

De igual forma se facilita la eficiente y puntual operación del Instituto Electoral del Estado, por lo que se determina aprobar las mencionadas propuestas en los términos presentados.

• DESCRIPTIVOS DISTRITALES

En atención a lo acordado por este Consejo General, los descriptivos distritales se elaboraron por municipio y por sección electoral tomando en consideración el catálogo de secciones del Instituto Federal Electoral, dichos documentos corren agregados al presente acuerdo, formando parte integrante del mismo como **ANEXOS DOS y TRES**.

De igual forma se elaboraron los mapas correspondientes a los límites de los veintiséis distritos electorales uninominales, tanto en lo individual como el concentrado estatal correspondiente, mismos que se acompañan como anexo de este acuerdo formando parte integral del mismo.

Asimismo, se anexan a este acuerdo los Catálogos de Tiempos y Distancias de esta Institución, mismos que también son parte integral de este documento.

DE LAS NOTIFICACIONES Y PUBLICACIÓN DEL ACUERDO

7. Que, con fundamento en los artículos 27 tercer párrafo, 89 fracción LIII y 93 fracciones VIII, XXII, XXIV, XLI y XLV del Código de Instituciones y Procesos Electorales del Estado de Puebla, este Consejo General instruye al Secretario Ejecutivo a efecto de que realice las gestiones necesarias a efecto de que el presente acuerdo y sus anexos sean publicados en el Periódico Oficial del Estado.

De igual forma se faculta al Secretario Ejecutivo para que los Descriptivos por sección electoral sean publicados en los Diarios de mayor circulación de esta Entidad Federativa.

Con fundamento en lo dispuesto por los artículos 89 fracción XII y LIII; y 91 fracción XXIX del Código de Instituciones y Procesos Electorales del Estado, se faculta al



Consejero Presidente del Instituto Electoral del Estado a efecto de que notifique el presente acuerdo al Honorable Congreso del Estado; lo anterior a efecto de hacer de conocimiento a dicha Soberanía sobre el cumplimiento por parte de este Organismo del mandato legal del artículo 27 del citado Código Electoral Local.

Por lo anteriormente expuesto, y en ejercicio de la facultad que le confiere el artículo 89 fracción LIII del Código de Instituciones y Procesos Electorales del Estado de Puebla, el Consejo General del Instituto Electoral del Estado emite el siguiente:

ACUERDO

PRIMERO. El Consejo General del Instituto Electoral del Estado es competente para conocer y pronunciarse sobre el presente asunto, según ha quedado plasmado en los considerandos 1, 2, 3, 4, 5, 6 y 7 del presente acuerdo.

SEGUNDO. El Consejo General del Instituto Electoral del Estado aprueba el dictamen de la Comisión Especial para la Redistribución por el que aprueba la propuesta final de reconfiguración de los límites de los veintiséis distritos electorales uninominales del Estado de Puebla, en atención a lo aducido en el punto considerativo 6 de este instrumento.

TERCERO. El Consejo General del Instituto Electoral del Estado define la demarcación territorial y las cabeceras de los veintiséis distritos electorales uninominales del Estado de Puebla, en los términos aducidos en los numerales 4, 5 y 6 de la parte considerativa de este acuerdo.

CUARTO. El Consejo General del Instituto Electoral del Estado tiene por cumplido el objetivo para el que fue creada la Comisión Especial para la Redistribución, misma que concluyó sus actividades en términos del Código de Comisiones de este Organismo.

QUINTO. El Consejo General del Instituto Electoral del Estado faculta al Secretario Ejecutivo y al Consejero Presidente para realizar las publicaciones y notificaciones narradas en el considerando 7 de la presente documental.

SEXTO. El presente acuerdo entrará en vigor a partir de su aprobación por parte del Consejo General.

SÉPTIMO. Publíquese el presente acuerdo en el Periódico Oficial del Estado.

Este acuerdo fue aprobado por unanimidad de votos de los integrantes del Consejo General del Instituto Electoral del Estado, en sesión especial de fecha diez de agosto de dos mil doce.

CONSEJERO PRESIDENTE

LIC. JORGE SÁNCHEZ MORALES

SECRETARIO EJECUTIVO

LIC. MIGUEL DAVID JIMÉNEZ LÓPEZ



DICTAMEN DE LA COMISIÓN ESPECIAL PARA LA REDISTRITACIÓN POR EL QUE APRUEBA LA PROPUESTA FINAL DE RECONFORMACIÓN DE LOS LÍMITES DE LOS VEINTISÉIS DISTRITOS ELECTORALES UNINOMINALES DEL ESTADO DE PUEBLA

ANTECEDENTES

I. La LVIII Legislatura del Honorable Congreso del Estado Libre y Soberano de Puebla en sesión pública ordinaria celebrada el pasado veintisiete de junio de dos mil doce, aprobó diversas reformas y adiciones al Código de Instituciones y Procesos Electorales vigente, entre las que se pueden destacar las efectuadas a los artículos 27 y 89 fracción XII del mencionado Ordenamiento Legal.

II. El decreto que aprobó las modificaciones indicadas en el antecedente anterior se publicó en el Periódico Oficial del Estado el veintiocho de junio del presente año, razón por la cual las referidas modificaciones legales entraron en vigor al día siguiente de su publicación, es decir, el veintinueve del mencionado mes y año.

III. La Oficialía de Partes del Instituto Electoral del Estado recibió diversas misivas signadas por los representantes del Poder Legislativo acreditados ante el Consejo General del Organismo en las que se solicitó que el Consejo General del Instituto iniciara los trabajos relacionados con la revisión y ajuste de los límites de los Distritos Electorales uninominales en los que se divide la Entidad.

Los oficios en comento se presentaron en el siguiente orden:

a) A las ocho horas con treinta minutos del día veintinueve de junio del año dos mil doce, signado por el Diputado David Edgardo Huerta Ruiz en su calidad de Representante Propietario del Grupo Legislativo del Partido Revolucionario Institucional, por el que señaló lo siguiente:

"... con fecha veintisiete de junio del año en curso, el pleno del Honorable Congreso del Estado tuvo a bien aprobar la Minuta de Decreto por virtud del cual se reforman, adicionan y derogan diversas disposiciones del Código de Instituciones y Procesos Electorales del Estado, mismos (sic) que fue publicado en el Periódico Oficial del Estado en fecha veintiocho del mismo mes y año.

Entre otras disposiciones, en los artículos 27 y 89 fracción XII se estableció como atribución del Consejo General, la realización previa de los estudios técnicos necesarios, con el objeto de definir la demarcación territorial y las cabeceras de los veintiséis distritos electoral uninominales en los que se divide el Estado.

En este sentido con fundamento en lo previsto en el artículo 91 fracciones I y IV del Código invocado, atentamente solicito se inicien los trabajos técnicos para definir la demarcación territorial y las cabeceras de los distritos electorales uninominales, así como su aprobación por parte del Consejo General, instruyendo las acciones necesarias y correspondientes para este efecto de acuerdo a lo establecido en el numeral 99 del Código de la materia..."



Instituto Electoral del Estado

DICTAMEN CER-002-2012

b) A las ocho horas con cuarenta y cinco minutos del día dos de julio del año dos mil doce, signado por el Diputado Jesús Ricardo Morales Manzo en su calidad de Representante Propietario del Grupo Legislativo del Partido Verde Ecologista de México, a través del cual manifestó lo siguiente:

"Como es de su conocimiento el pasado miércoles veinticinco de junio del año en curso la LVIII Legislatura del Honorable Congreso del Estado Libre y Soberano de Puebla aprobó diversas reformas al Código de Instituciones y Procesos Electorales de esta Entidad Federativa, mismas que fueron publicadas en (sic) día de hoy en el Periódico Oficial del Estado.

Entre las reformas más relevantes se encuentra la del artículo 27 que otorga (sic) al Organismo Electoral que Usted preside para efectuar la revisión y modificación de los límites de los Distritos Electorales Locales, siguiendo parámetros establecidos en la ley y en los tiempos previstos para ello.

Toda vez que a la fecha nos encontramos ubicados en el tiempo que transcurre entre dos procesos ordinarios locales, y en el mes de Noviembre iniciará el proceso electoral 2012-2013, le solicito que en ejercicio de las atribuciones que le confiere el artículo 91 fracciones III y VI del mencionado Código, se instruya a quien corresponda para que el Instituto Electoral del Estado inicie los trabajos relativos con (sic) la revisión y actualización de los límites y conformación de los veintiséis Distritos Electorales Locales, para estar aptitud de cumplir con las atribuciones que le confiere la ley al Organismo Electoral Local".

c) El tres de julio del año dos mil doce, siendo las nueve horas con cinco minutos, escrito signado por el Diputado Mario Riestra Piña, en su calidad Coordinador del Grupo Parlamentario de Acción Nacional dirigido al Consejero Presidente de este Instituto, documento que en lo conducente es del tenor literal siguiente:

"... de conformidad con la atribución que le confiere el artículo 91 fracción IV del código electoral local, le solicito respetuosamente convoque a los integrantes del Consejo General para que en estricta observancia a lo dispuesto en los artículos 27 párrafos cuarto y último, 89 fracción XII del Código de Instituciones y Procesos Electorales del Estado de Puebla, puedan iniciar los trabajos correspondientes para:

1. Proponer, aprobar e integrar a la Comisión Especial de este Consejo General encargada de los trabajos para la definición de la demarcación territorial y cabeceras de los distritos electorales uninominales.

2. Se proponga y apruebe el método para elaborar los estudios técnicos para la delimitación del territorio de los distritos electorales uninominales, base para que en el momento oportuno se apruebe la definición de la demarcación territorial y cabeceras de los distritos electorales uninominales que deberá prevalecer para el proceso electoral 2012-2013"

d) A las diez horas con treinta y seis minutos del día cuatro de julio del año dos mil doce, signada por el Diputado José Antonio Galí López en su calidad de Representante Propietario del Grupo Legislativo del Partido de la Revolución Democrática, a través del cual manifiesta, en lo que importa, lo siguiente:

"...solicito a Usted, como representante de la máxima Autoridad en materia Electoral en el Estado, se sirva someter a la consideración de los integrantes del Consejo General del Instituto Electoral del Estado los estudios y análisis tendientes a la realización de los trabajos relacionados con la definición de los límites de cada distrito electoral uninominal"

e) El mismo día, cuatro de julio del año dos mil doce, pero siendo las quince horas con veinticuatro minutos signado por el Diputado José Guillermo Aréchiga Santamaría, en su calidad de Representante del Grupo Legislativo del Partido Nueva Alianza, manifestando en lo que conducente lo siguiente:



Instituto Electoral del Estado

DICTAMEN CER-002-2012

*... le solicito de la manera más atenta que a la brevedad posible se sirva convocar al Consejo General del Instituto Electoral del Estado para se (sic) inicien los trabajos correspondientes a los nuevos límites de los 26 distritos electorales en el Estado.

Lo anterior en atención a la reforma electoral aprobada por este H. congreso (sic) del Estado que faculta al Instituto Electoral para establecer los nuevos límites en los distritos electorales que correspondan con las nuevas realidades poblacionales y geográficas de nuestro Estado, vale la pena señalar que dichos límites han prevalecido de 1995 a la fecha, por lo que resulta indispensable actualizarlos; por lo que siendo parte del Consejo General lo invito a promover los trabajos relativos a esta redistribución, brindando con ella a la ciudadanía poblana condiciones más equitativas en la próxima contienda electoral..."

IV. En fecha cinco de julio del año en curso el Consejero Presidente de este Organismo Electoral, Licenciado Jorge Sánchez Morales convocó a los miembros del Consejo General de este Instituto a la Sesión Ordinaria a celebrarse el nueve de julio del año dos mil doce, a las catorce horas con treinta minutos, anexando para tal efecto el orden del día de la citada reunión, convocatoria efectuada a través de los oficios que van del IEE/PRE/1782/12 al IEE/PRE/1803/12 y la memoranda que va de la IEE/PRE/1603/12 a la IEE/PRE/1608/12.

V. El seis de julio del año en curso el Consejero Presidente de este Organismo giró la memoranda identificada con los números IEE/PRE/1627/12 al IEE/PRE/1633/12, dirigida a los Consejeros Electorales de este Instituto, mediante la cual solicita lo siguiente:

"Presente a esta Presidencia las propuestas de profesionales, expertos en ciencias sociales, ciencias exactas, así como en cartografía y estadística electoral; a efecto de ser considerados para que integren el Comité Técnico para Apoyar los Trabajos de la Comisión Especial correspondiente"

Invitación que fue atendida por los Consejeros Electorales Doctora Alicia Olga Lazcano Ponce, Maestro Paul Monterrosas Román y Maestro José Joel Paredes Olguín, quienes remitieron para tal efecto sus propuestas.

VI. También, el seis de julio del año dos mil doce el Consejero Electoral Paul Monterrosas Román remitió al Consejero Presidente de este Organismo el comunicado identificado con el número IEE/CEPMR/011/12, por el que manifiesta lo siguiente:

"Con fundamento en lo dispuesto por los artículos 91 fracción (sic) III, XXIX y 108 del Código de Instituciones y Procesos Electorales del Estado de Puebla, de los diversos 24, 25 del Reglamento de Comisiones de este Organismo Electoral y con base en el punto 5 del proyecto de orden del día de la Sesión Ordinaria del Consejo General de fecha nueve de julio del presente año, le solicito de la manera más atenta lo siguiente:

Someta en la sesión correspondiente del Órgano Superior de Dirección de este Instituto, la intención del suscrito en integrar la Comisión Especial prevista en el artículo 27 del Código señalado en el párrafo que precede".



Instituto Electoral del Estado

DICTAMEN CER-002-2012

VII. El mismo seis de julio del año dos mil doce el Consejero Presidente de este Organismo, Licenciado Jorge Sánchez Morales, remitió a través de memorándum identificado con el número IEE/PRE/1624/12, el comunicado referido en el numeral previo al Secretario Ejecutivo del Instituto Electoral del Estado, Licenciado Miguel David Jiménez López, para los trámites conducentes.

VIII. De igual forma el seis de julio del año en curso, el Consejero Presidente de este Organismo giró invitación a mesa de trabajo del Consejo General a celebrarse a las once horas con treinta minutos del día nueve de julio de la misma anualidad, invitación realizada a través de los oficios que van del IEE/PRE/1805/12 al IEE/PRE/1819/12 y de la memoranda IEE/PRE/1615/12 al IEE/PRE/1622/12.

IX. En fecha nueve de julio del año en curso, el Secretario Ejecutivo de este Organismo envió al Consejero Presidente el memorándum número IEE/SE-0310/12, por el cual manifestó lo siguiente:

"Con fundamento en lo dispuesto por el artículo 93 fracciones XXIV, XL y XLV del Código de Instituciones y Procesos Electorales del Estado de Puebla; derivado de las reformas al Código de Instituciones y Procesos Electorales, realizadas por el Honorable Congreso del Estado y que fueron publicadas en el Periódico Oficial de la entidad en fecha veintiocho de junio del año en curso; de entre las cuales se destacan las realizadas a los artículos 27 y 89 fracción XII, que tratan sobre el tema de la definición de la demarcación territorial y las cabeceras de los veintiséis distritos electorales uninominales, que literalmente indican lo siguiente:

ARTÍCULO 27.- (Se transcribe textualmente)

ARTÍCULO 89.- El Consejo General tendrá las atribuciones siguientes:

XII. (Se transcribe textualmente)

Por lo anterior, es necesario señalar que derivado de las nuevas atribuciones del Consejo General de este Organismo, es imperante ajustar el horario de labores de los empleados del Instituto para estar en posibilidades de dar cumplimiento a las actividades que se deriven de las citadas facultades, por lo que con fundamento en lo que dispone el artículo 182 del Reglamento Interior de Trabajo del Instituto Electoral del Estado, que a la letra indica:

ARTÍCULO 182. (Se transcribe textualmente)

Me permito solicitarle ponga en conocimiento del Consejo General la siguiente propuesta de horario de labores de este Instituto, misma que me permitirá poner a consideración del Máximo Órgano de Dirección, en la sesión ordinaria a celebrarse en esta fecha:

Horario de labores

- De lunes a viernes de las nueve a las catorce horas y de las diecisiete a las veinte horas."

X. Con fecha nueve de julio del año de este año, durante el transcurso de la Sesión Ordinaria del Consejo General del Instituto Electoral del Estado, se aprobó, entre otros, el acuerdo identificado como CG/AC-027/12, a través del cual se



Instituto Electoral del Estado

DICTAMEN CER-002-2012

constituyó la Comisión Especial prevista en el artículo 27 del Código de Instituciones y Procesos Electorales de la Entidad y se aprobaron los Lineamientos para su funcionamiento.

La mencionada Comisión Especial quedó integrada de la siguiente forma:

NOMBRE	CARGO
De la Hera Bada Juan Carlos.	Consejero Electoral.
Lazcano Ponce Alicia Olga.	Consejero Electoral.
Monterrosas Román Paul.	Consejero Electoral.
Velázquez Peñarrieta Rosalba.	Consejero Electoral.

El acuerdo en cita estableció las atribuciones de la Comisión Especial, así como los Lineamientos para el desarrollo de los trabajos del Instituto Electoral del Estado en materia de Redistribución.

XI. Mediante acuerdo identificado con el número CG/AC-028/12, este Órgano Central determinó integrar un Comité Técnico para apoyar el desarrollo de los Trabajos de la Comisión Especial para la Redistribución, tomándose en cuenta las propuestas de integración que se realizaron por parte de los Consejeros Electorales, siendo conformado dicho Órgano Colegiado por las siguientes personas:

NOMBRE
Carlos Alberto Montero Catalán
Juan Eugenio Hernández Ávila
Ricardo María Garibay Velasco

XII. Durante el desarrollo de la Sesión Ordinaria del Consejo General celebrada el nueve de julio del año en curso, de manera adicional a las determinaciones señaladas en los puntos anteriores se aprobaron mediante acuerdo número CG/AC-029/12, las medidas administrativas y operativas relacionadas con los trabajos necesarios para cumplir con la atribución conferida al Organismo Electoral en el artículo 27 del Código de Instituciones y Procesos Electorales del Estado de Puebla.

XIII. El diez de julio del año en curso, en cumplimiento a lo dispuesto por el Reglamento de Comisiones del Instituto Electoral del Estado, la Comisión Especial para la Redistribución se reunió, en Sesión Extraordinaria, con la finalidad de elegir a los Consejeros Electorales que desempeñarían los cargos de Presidente y Secretario del mencionado Órgano Auxiliar del Consejo General.

La Presidencia de la Comisión recayó en la Consejera Alicia Olga Lazcano Ponce y la Secretaría en el Consejero Paul Monterrosas Román, siendo notificado el contenido del acta respectiva a través del memorándum número



Instituto Electoral del Estado

DICTAMEN CER-002-2012

IEE/CER/PRE/001/12, dirigido al Consejero Presidente de este Instituto con la finalidad de que lo comunicara a los integrantes del Máximo Órgano de Dirección d este Organismo.

XIV. En la misma fecha, diez de julio del año en curso, la Consejera Presidenta de la Comisión Especial para la Redistribución, Doctora Alicia Olga Lazcano Ponce emitió los oficios que van del IEE/CER/PRE/001/2012 al IEE/CER/PRE/015/2012 y de la memoranda que va de IEE/CER/PRE/002/2012 a la IEE/CER/PRE/009/12, a través de los cuales invitó a los Integrantes del Consejo General a la Sesión Ordinaria de fecha dieciséis de julio del año dos mil doce.

XV. De igual forma, la Presidenta de la Comisión Especial multicitada, a través del memorándum número IEE/CER/PRE/010/2012, dirigido a los integrantes del Comité Técnico para apoyar los trabajos de la Comisión Especial para la Redistribución, solicitó la inclusión de diversos puntos de acuerdo en la sesión de instalación que habrían de celebrar, tocando entre otros temas los concernientes a:

- "a) Emisión de sugerencias para la conformación del método a implementar en los trabajos a realizarse en materia de Redistribución
- b) Propuesta de fuentes de información que se utilizarán para la aplicación de los criterios demográficos, así como de cartografía y vías de comunicación"

XVI. En fecha diez de julio del año dos mil doce el Consejero Presidente de este Organismo emitió el oficio identificado con el número IEE/PRE/1821/12, dirigido al Vocal Ejecutivo de la Junta Local Ejecutiva del Instituto Federal Electoral en el Estado de Puebla, Licenciado Luis Zamora Cobián, mediante el cual le solicita el apoyo y autorización para que el Licenciado Carlos Alberto Montero Catalán, forme parte del Comité Técnico para apoyar los trabajos de la Comisión Especial para la Redistribución.

XVII. En fecha once de julio del año dos mil doce el Consejero Presidente de este Organismo giró el oficio identificado con el número IEE/PRE/1820/12, dirigido al Vocal del Registro Federal de Electores de la Junta Local Ejecutiva del Instituto Federal Electoral en el Estado de Puebla, Maestro Carlos Alberto Montero Catalán, por el que se le manifestó lo siguiente:

"En sesión ordinaria de fecha nueve de julio del año en curso, mediante acuerdos identificado (sic) con los números CG/AC-027/12 y CG/AC-028/12, el Consejo General del Instituto Electoral del Estado consideró oportuno iniciar con los estudios técnicos necesarios para analizar la conformación actual de los distritos electorales locales y, en su caso, elaborar los escenarios correspondientes para proponer la modificación de sus límites.

De manera adicional a lo señalado en el párrafo anterior, mediante acuerdo número CG/AC-029/12 se facultó al suscrito para solicitar a las instancias conducentes la información necesaria para el adecuado desarrollo de los trabajos del Instituto Electoral del Estado relacionados con lo dispuesto por el artículo 27 del Código de la materia.



Instituto Electoral del Estado

DICTAMEN CER-002-2012

En este orden de ideas, con la finalidad de que el Instituto Electoral del Estado cuente con la información necesaria para el desarrollo de tan importante tarea, es que me permito solicitar su apoyo y colaboración para que a través de la instancia que representa nos sea remitida, entre otras, la información relacionada con:

- La cartografía electoral a nivel sección, municipio, distrito electoral local y el correspondiente concentrado estatal.
- Estadísticos de Padrón Electoral agrupados por sección, municipio, distrito electoral local y el correspondiente concentrado estatal.
- Información demográfica con la que cuente el Instituto Federal Electoral agrupado por sección, municipio y distrito electoral.

Mucho agradeceré se sirva remitir de manera adicional la información que de acuerdo con su experiencia pueda ser necesaria para el desarrollo de los mencionados trabajos.*

XVIII. También en fecha once de julio del año dos mil doce el Consejero Presidente de este Organismo a través de los oficios identificados con los números IEE/PRE/1823/12, IEE/PRE/1824/12 e IEE/PRE/1825/12, dirigidos al Maestro Carlos Alberto Montero Catalán, al Maestro Ricardo María Garibay Velasco y al Doctor Juan Eugenio Hernández Ávila, respectivamente, en cumplimiento de los puntos de acuerdo PRIMERO y TERCERO del instrumento identificado con el número CG/AC-028/12, les informó su designación como integrantes del Comité Técnico para apoyar los trabajos de la Comisión Especial para la Redistribución del Instituto Electoral del Estado; tomando además la protesta de ley correspondiente.

XIX. De igual manera, el once de julio del año dos mil doce, el Consejero Presidente de este Organismo a través de los oficios identificados con los números IEE/PRE/1865/12, IEE/PRE/1866/12 e IEE/PRE/1867/12, dirigidos al Maestro Carlos Alberto Montero Catalán, al Maestro Ricardo María Garibay Velasco y al Doctor Juan Eugenio Hernández Ávila, respectivamente, en cumplimiento del punto de acuerdo TERCERO del instrumento identificado con el número CG/AC-028/12, remitió las constancias con las que se les acredita como integrantes del Comité Técnico para apoyar los trabajos de la Comisión Especial para la Redistribución del Instituto Electoral del Estado, así como copia simple del citado acuerdo.

XX. En cumplimiento a lo dispuesto por este Consejo General en el acuerdo identificado con el número CG/AC-028/12, el Comité Técnico quedó debidamente instalado en reunión de fecha once de julio del año en curso, designándose como Presidente del referido Comité al Maestro Carlos Alberto Montero Catalán.

En dicha reunión el Comité Técnico tomó los siguientes acuerdos:

*ACUERDO-01/CTATCER/110712. Con fundamento en lo dispuesto por el acuerdo del Consejo General del Instituto Electoral del Estado identificado como CG/AC-028/12, y los artículos 32 y 33 del Reglamento de Comisiones del Instituto Electoral del Estado, se designa por unanimidad



Instituto Electoral del Estado

DICTAMEN CER-002-2012

de votos como Presidente del Comité Técnico para Apoyar los Trabajos de la Comisión Especial para la Redistribución del Instituto Electoral del Estado, al Maestro Carlos Alberto Montero Catalán, facultándole para que una vez nombrado notifique el presente acuerdo al Consejero Presidente del Instituto Electoral del Estado para que este funcionario electoral haga de conocimiento a los integrantes del Consejo General, el contenido de este acuerdo; lo anterior aprobado por Unanimidad.

ACUERDO-02/CTATCER/110712. Con base legal en el artículo 38 fracción IX del Reglamento de Comisiones del Instituto Electoral del Estado, el Presidente de este Comité decidió que el Doctor Juan Eugenio Hernández Ávila en su calidad de Vocal se encargue del auxilio en el desahogo de las sesiones, el registro de la asistencia, la verificación del quórum legal para sesionar, así como la elaboración de las actas, acuerdos e informes que correspondan, todo lo anterior en términos del instrumento identificado como CG/AC-028/12; lo anterior aprobado por Unanimidad.

ACUERDO-03/CTATCER/110712. En atención a lo dispuesto por el artículo 38 fracción IX del Reglamento de Comisiones del Instituto Electoral del Estado se propuso por la Presidencia de este Comité que las actas de sus sesiones sean de acuerdos y que las mismas se aprobarán al firmarse por parte de sus integrantes; lo cual fue aprobado por Unanimidad.

ACUERDO-04/CTATCER/110712. Con fundamento en el diverso 38 fracción IX del Reglamento de Comisiones del Instituto Electoral del Estado se faculta al Presidente de este Comité para que notifique su nombramiento al Secretario Ejecutivo del Instituto Electoral del Estado, a efecto de que dicho funcionario electoral lo ponga de conocimiento de los Titulares de las Unidades Técnicas y Administrativas; lo que fue aprobado por Unanimidad.

ACUERDO-05/CTATCER/110712. Con base legal en el artículo 38 fracción IX del Reglamento de Comisiones del Instituto Electoral del Estado, se faculta al Presidente de este Comité para que solicite al Secretario Ejecutivo los insumos necesarios para el desarrollo de las atribuciones de este Comité; lo cual fue aprobado por Unanimidad.

ACUERDO-06/CTATCER/110712. Según lo dispone el acuerdo del Consejo General del Instituto Electoral del Estado identificado como CG/AC-028/12, y el artículo 38 fracción IX del Reglamento de Comisiones del Instituto Electoral del Estado, se faculta al Presidente del Comité solicite a la Presidenta de la Comisión Especial para la Redistribución se remitan, a la brevedad posible, los acuerdos tomados por la citada Comisión Especial; lo anterior fue aprobado por Unanimidad.

ACUERDO-07/CTATCER/110712. En atención a lo dispuesto por el artículo 38 fracción IX del Reglamento de Comisiones del Instituto Electoral del Estado se faculta al Presidente del Comité a efecto de que requiera al Consejero Presidente del Instituto Electoral del Estado realice las gestiones necesarias a efecto de solicitar al Instituto Federal Electoral la información cartográfica, así como los estadísticos del padrón electoral, listado nominal y demográficos, a nivel de sección, municipio y distrito con los que cuente el Instituto Federal Electoral; lo anterior aprobado por Unanimidad.

ACUERDO-08/CTATCER/110712. Con fundamento en el artículo 38 fracción IX del Reglamento de Comisiones del Instituto Electoral del Estado se faculta al Presidente del Comité para solicitar al Secretario Ejecutivo de este Organismo, para que en el ejercicio de sus atribuciones legales, remita a la brevedad posible los acuerdos y resoluciones que sobre el particular apruebe el Consejo General del Instituto Electoral del Estado; lo anterior aprobado por Unanimidad.

ACUERDO-09/CTATCER/110712. Con fundamento en lo dispuesto por el artículo 38 fracción IX del Reglamento de Comisiones del Instituto Electoral del Estado, se faculta al Presidente de este Comité a efecto de que solicite al Secretario Ejecutivo gire oficios dirigidos al Vocal Ejecutivo del Instituto Federal Electoral solicitando a dicho Funcionario Electoral Federal, de considerarlo oportuno y en la medida de lo posible, tenga a bien brindar el apoyo institucional correspondiente a efecto de que la Dirección Ejecutiva del Registro Federal de Electores del citado Organismo Electoral Federal comisione dentro de su personal técnico a los individuos que cuenten con experiencia en el ramo de la redistribución, con la finalidad de que sostengan una mesa de trabajo y retroalimentación con este Comité, a la brevedad posible; lo anterior aprobado por Unanimidad.

ACUERDO-10/CTATCER/110712. En atención a lo dispuesto por el artículo 38 fracción IX del Reglamento de Comisiones del Instituto Electoral del Estado se faculta al Presidente del Comité solicite a la Comisión Especial para la Redistribución informe la cantidad de personal con el que



Instituto Electoral del Estado

DICTAMEN CER-002-2012

se cuenta para la realización de las actividades de georeferencia, los tiempos de recorridos y la realización de trabajos de campo que se tengan contemplados, así como los utensilios para la toma de fotografías y demás elementos necesarios, en su caso; lo anterior aprobado por Unanimidad.

ACUERDO-11/CTATCER/110712. Con base legal en lo dispuesto por el artículo 38 fracción IX del Reglamento de Comisiones del Instituto Electoral del Estado, se faculta al Presidente del Comité para que solicite al Secretario Ejecutivo gire los oficios necesarios al Instituto Federal Electoral a efecto de que dicho Organismo Federal remita a este Instituto la cartografía digital de esta Entidad Federativa con la que cuente, de igual forma solicite envíe el Catálogo de Secciones Electorales que conforman el Estado de Puebla, tanto en medio magnético como impreso, lo anterior para que este Comité cuente con los elementos necesarios indispensables para iniciar con los trabajos que en materia de redistribución le han sido encomendados en auxilio de la Comisión Especial para la Redistribución, lo anterior aprobado por Unanimidad.

ACUERDO-12/CTATCER/110712. Con fundamento en lo dispuesto por el artículo 38 fracción IX del Reglamento de Comisiones del Instituto Electoral del Estado, se faculta al Presidente de este Comité Técnico para que remita copia simple de todas las actas y acuerdos que sean tomados por este Órgano Colegiado a la Presidenta de la Comisión Especial para la Redistribución. La anterior medida para los trámites y/o efectos legales a que haya lugar; acuerdo aprobado por Unanimidad.

m) En atención al escrito signado por la Presidenta de la Comisión Especial para la Redistribución fechado el día diez de julio del año dos mil doce y dirigido a los integrantes de este Comité, a través del cual solicita este Comité emita sugerencias para la conformación del método a implementar en los trabajos a realizarse, de igual forma en dicho comunicado solicita se propongan las fuentes de información que se utilizarán para aplicar los criterios demográficos, así como de cartografía y vías de comunicación; por lo que una vez discutido el tema por los integrantes de este Comité, se considera oportuno acordar lo siguiente:

ACUERDO-13/CTATCER/110712. Con fundamento en lo dispuesto por el artículo 38 fracción IX del Reglamento de Comisiones del Instituto Electoral del Estado, este Comité considera oportuno recomendar a la Comisión Especial, en lo relativo a la primera de las solicitudes, lo siguiente:

a) Los criterios establecidos en el artículo 27 del Código de Instituciones y Procesos Electorales del Estado de Puebla, relativos a: Poblacional, conurbación, integridad municipal y seccional, así como el de continuidad geográfica deben aplicarse en el orden establecido en la legislación electoral, siguiendo su orden de prelación.

b) Se deben establecer parámetros para los límites distritales, lo que permitirá garantizar que exista homogeneidad entre la población que los integre.

c) En la determinación de las cabeceras distritales se debe considerar parámetros adicionales al poblacional, pues en dichas demarcaciones se instalarán los Consejos Distritales Electorales y se debe asegurar que dicha comunidad cuente con los servicios y la urbanización adecuada, que se puedan garantizar tiempos de traslado óptimos entre la cabecera y los municipios que integran el distrito, buscando facilitar la labor operativa del Instituto Electoral.

En razón de la segunda solicitud formulada por la Presidenta de la Comisión Especial para la Redistribución, se recomienda lo siguiente:

Número	Criterio	Fuente
1	Demográfico	IFE y/o INEGI
2	Cartográficos	IFE y/o Catastro del Estado de Puebla
3	Vías de comunicación	SCT Estatal y/o SCT Federal

De igual forma se faculta al Presidente de este Comité para que notifique el contenido del presente acuerdo al Secretario Ejecutivo de este Organismo a efecto de que dicho funcionario ponga de conocimiento el mismo a la Presidenta de la Comisión Especial para la Redistribución."

XXI. En fecha once de julio del año dos mil doce el entonces Presidente del Comité Técnico para Apoyar los Trabajos de la Comisión Especial para la



Instituto Electoral del Estado

DICTAMEN CER-002-2012

Redistribución del Instituto Electoral del Estado, Maestro Carlos Alberto Montero Catalán emitió el memorándum número IEE/CT-001/12, dirigido al Consejero Presidente de este Organismo por el cual le manifestó lo siguiente:

"Con fundamento en lo dispuesto por el artículo 27 del Código de Instituciones y Procesos Electorales del Estado de Puebla; el acuerdo del Consejo General identificado con el número CG/AC-028/12, así como el Acuerdo identificado como 01/CTATCER/110712, que se deriva de la Sesión de Instalación del Comité que me digno presidir celebrada en fecha once de julio de la anualidad presente, por este medio me permito notificarle el contenido del mencionado instrumento, cuya literalidad es la siguiente:

(Se transcribe acuerdo)

Por lo anterior, le informo que el suscrito ha sido designado como Presidente del Comité Técnico para apoyar los trabajos de la Comisión Especial para la Redistribución del Instituto Electoral del Estado, por lo que le solicito que a través de su amable conducto se haga de conocimiento, a la brevedad posible, a los integrantes del Consejo General, tal hecho."

XXII. En la misma fecha, once de julio del año dos mil doce, el entonces Presidente del Comité Técnico ya aludido, emitió el memorándum número IEE/CT-002/12, dirigido al Secretario Ejecutivo de este Organismo, Licenciado Miguel David Jiménez López por el cual le comunicó lo siguiente:

"Con fundamento en lo dispuesto por el artículo 27 del Código de Instituciones y Procesos Electorales del Estado de Puebla; el acuerdo del Consejo General identificado con el número CG/AC-028/12, así como los Acuerdos identificados como 01/CTATCER/110712, 04/CTATCER/110712, 05/CTATCER/110712, 08/CTATCER/110712, 09/CTATCER/110712, 11/CTATCER/110712 y 13/CTATCER/110712; que se derivan de la Sesión de Instalación del Comité que me honro presidir, celebrada en fecha once de julio del presente año, por este medio me permito notificarle el contenido de los mencionados instrumentos, mismos que transcribo de forma literal a continuación:

(Se transcriben los acuerdos)

Lo anterior para que a través de su amable conducto se de cumplimiento a lo acordado en cada uno de ellos, toda vez que dentro del ámbito de su competencia es Usted el funcionario indicado para tales labores".

XXIII. De igual forma, en fecha once de julio del año dos mil doce, el otrora Presidente del Comité Técnico en mención, emitió el comunicado número IEE/CT-003/12, dirigido a la Consejera Presidenta de la Comisión Especial para la Redistribución, por el que le manifiesta lo siguiente:

"Con fundamento en lo dispuesto por el artículo 27 del Código de Instituciones y Procesos Electorales del Estado de Puebla; el acuerdo del Consejo General identificado con el número CG/AC-028/12, así como los Acuerdos identificados como 01/CTATCER/110712, 06/CTATCER/110712 y 10/CTATCER/110712, que se derivan de la Sesión de Instalación del Comité que me honro presidir, celebrada en fecha once de julio del presente año, por este medio me permito notificarle el contenido de los mencionados instrumentos, mismos que transcribo de forma literal a continuación:

"ACUERDO-01/CTATCER/110712 (Se transcribe acuerdo)

"ACUERDO-06/CTATCER/110712 (Se transcribe acuerdo)



Instituto Electoral del Estado

DICTAMEN CER-002-2012

"ACUERDO-10/CTATCER/110712 (Se transcribe acuerdo)

Lo anterior para que la Comisión Especial para la Redistribución, que Usted preside, le de cumplimiento a lo acordado en cada uno de ellos, toda vez que dentro del ámbito de su competencia es dicha Instancia la indicada para así hacerlo."

XXIV. El mismo día once de julio del año dos mil doce el entonces Presidente del Comité Técnico en alusión remitió el comunicado indicado con el número IEE/CT-004/12, dirigido al Consejero Presidente de este Organismo, por el cual manifestó lo que a continuación se transcribe:

"Con fundamento en lo dispuesto por el artículo 27 del Código de Instituciones y Procesos Electorales del Estado de Puebla; el acuerdo del Consejo General identificado con el número CG/AC-028/12, así como el Acuerdo identificado como 07/CTATCER/110712, que se deriva de la Sesión de Instalación del Comité que me digno presidir celebrada en fecha once de julio del presente año, por este medio me permito notificarle el contenido del mencionado instrumento, el cual transcribo de forma literal a continuación:

"ACUERDO-07/CTATCER/110712. (Se transcribe acuerdo)

Lo anterior para que a través de su amable conducto se de cumplimiento a lo acordado en el instrumento que le es remitido, toda vez que dentro del ámbito de su competencia es Usted el funcionario electoral indicado para así hacerlo."

XXV. De igual manera en fecha once de julio del año dos mil doce, la Consejera Presidenta de la Comisión Especial para la Redistribución emitió el comunicado número IEE/CER/PRE/011/2012, dirigido al Secretario Ejecutivo de este Organismo Electoral, por el cual le refiere lo siguiente:

"Con fundamento en lo dispuesto por el artículo 27 del Código de Instituciones y Procesos Electorales del Estado de Puebla; el acuerdo del Consejo General identificado con el número CG/AC-028/12, en atención al memorándum número IEE/CT-003/12, a través de cual se pone en conocimiento de la Comisión que presido el Acuerdo identificado como 10-CTATCER/110712, mismo que se tomó durante el desarrollo de la Sesión de Instalación del Comité Técnico para Apoyar los Trabajos de la Comisión Especial para la Redistribución, por este medio me permito solicitarle lo siguiente:

- Indique Usted la cantidad de personal de este Organismo que auxiliará al Comité aludido en el párrafo previo para las actividades de georeferencia y trabajos de campo.
- Los datos relativos a tiempo de recorridos y distancias, más próximos a la realidad, así como los utensilios para la toma de fotografías y demás elementos necesarios.

Lo anterior con el objeto de que el Comité Técnico creado por el Consejo General se encuentre en posibilidad de realizar sus trabajos en forma puntual y oportuna dentro de los tiempos establecidos dentro del acuerdo de Consejo General de este organismo identificado como CG/AC-029/12."

XXVI. En fecha once de julio del año dos mil doce el Consejero Presidente de este Organismo informó a los integrantes del Consejo General a través de la memoranda numerada como IEE/PRE-1657/12 al IEE/PRE/1664/12 y los oficios de número IEE/PRE-1830/12 al IEE/PRE-1844/12, sobre el nombramiento del



Instituto Electoral del Estado

DICTAMEN CER-002-2012

entonces presidente del Comité Técnico para Apoyar los Trabajos de la Comisión Especial para la Redistribución, Maestro Carlos Alberto Montero Catalán.

XXVII. A través del oficio número IEE/SE-095/12, de fecha once de julio del año dos mil doce, el Secretario Ejecutivo comunicó al Vocal Ejecutivo de la Junta Local Ejecutiva del Instituto Federal Electoral en el Estado, Licenciado Luis Zamora Cobián lo siguiente:

"Con fundamento en lo dispuesto por los artículos 27 y 93 fracciones I, XXIV y XLV del Código de Instituciones y Procesos Electorales del Estado de Puebla, en atención al acuerdo tomado por el Comité Técnico para Apoyar los Trabajos de la Comisión Especial para la Redistribución identificado con el número 11/CTATCER/110712; y toda vez que este Instituto Electoral Estatal se encuentra realizando los trabajos técnicos para definir la demarcación territorial y las cabeceras de los Distritos Electorales uninominales de esta Entidad Federativa, por este medio me permito solicitar al Instituto Federal Electoral en el Estado, por Usted dignamente representado, lo siguiente:

- De ser posible, remita Usted en medio digital e impreso la cartografía con la que cuente el Instituto Federal Electoral relativo a esta Entidad Federativa.
- Remita, en la medida de lo posible, el Catálogo de Secciones Electorales que conforman el Estado de Puebla.

Lo anterior a efecto de que el Comité de mérito pueda contar con los elementos verídicos y las herramientas necesarias para el inicio de los trabajos que en materia de redistribución le han sido encargados por el Consejo General del Instituto Electoral del Estado."

XXVIII. En fecha doce de julio del año dos mil doce, el Secretario Ejecutivo del Instituto Electoral del Estado emitió el oficio número IEE/SE-094/12, dirigido al Vocal Ejecutivo de la Junta Local Ejecutiva del Instituto Federal Electoral en el Estado, Licenciado Luis Zamora Cobián a través del cual le manifestó lo siguiente:

"Con fundamento en lo dispuesto por los artículos 27 y 93 fracciones I, XXIV y XLV del Código de Instituciones y Procesos Electorales del Estado de Puebla, en atención al acuerdo tomado por el Comité Técnico para Apoyar los Trabajos de la Comisión Especial para la Redistribución identificado con el número 09/CTATCER/110712, toda vez que este Organismo Electoral Estatal se encuentra realizando los trabajos técnicos para definir la demarcación territorial y las cabeceras de los Distritos Electorales uninominales de esta Entidad Federativa, me permito manifestarle tenga a bien obsequiar la siguiente solicitud:

El Comité Técnico aludido en el párrafo previo, acordó solicitar al suscrito, en mi calidad de Secretario Ejecutivo del Instituto Electoral del Estado, se girarán los oficios correspondientes con el objeto de que el Instituto Federal Electoral, por Usted dignamente representado, de considerarlo oportuno brinde el apoyo institucional necesario a efecto de que la Dirección Ejecutiva del Registro Federal de Electores del citado Organismo Federal, en la medida de lo posible comisione dentro de su personal técnico a las personas que según su acertado criterio cuenten con experiencia en el ramo de la redistribución.

Lo anterior con el objeto de que dicho personal experimentado sostenga con el Comité Técnico referido, una mesa de trabajo y retroalimentación; y de esta forma contar con mayores elementos para la realización de la labor que le ha sido encomendada, en atención a que el Instituto Federal Electoral cuenta con amplia experiencia el ramo."



Instituto Electoral del Estado

DICTAMEN CER-002-2012

XXIX. El día doce de julio del año dos mil doce el entonces Presidente del Comité Técnico multialudido, remitió a la Consejera Electoral Presidenta de la Comisión Especial para la Redistribución el memorándum número IEE/CT-005/12 por el que manifiesta:

"Con fundamento en lo dispuesto por el artículo 27 del Código de Instituciones y Procesos Electorales del Estado de Puebla; el acuerdo del Consejo General identificado con el número CG/AC-028/12, así como el Acuerdo identificado como 12/CTATCER/110712, que se deriva de la Sesión de Instalación del Comité que me honro presidir, celebrada en fecha once de julio del año en curso, sírvase encontrar como anexo al presente copia simple de la acta de la Sesión de Instalación aludida en líneas previas.

Lo anterior para que a través de su amable conducto se haga del conocimiento de las personas e instancias que considere pertinentes."

XXX. De igual manera en fecha doce de julio del dos mil doce la Consejera Presidenta de la Comisión Especial para la Redistribución remitió al Director de Organización Electoral del Instituto Electoral del Estado, Licenciado Miguel Cuauhtémoc Luna Mendoza, el memorándum número IEE/CER/PRE/023/2012, mediante el cual manifestó:

"Con fundamento en lo dispuesto en los artículos 89 fracciones II, XII, y LVIII, 27 y 90 fracción V del Código de Instituciones y Procesos Electorales del Estado, en concordancia con el artículo 6 del Reglamento de Comisiones del Instituto Electoral del Estado, así como en el acuerdo CG/AC-029 (sic) aprobado por el Consejo General y de acuerdo al punto 5 del calendario de actividades del referido acuerdo, atentamente le solicito que informe a esta Comisión Especial sobre los productos cartográficos con los que cuenta este Instituto Electoral, así como de sus especificaciones técnicas, a fin de que la Comisión Especial para la Redistribución cuente con elementos suficientes para la ejecución de sus actividades."

XXXI. De igual forma en fecha doce de julio del dos mil doce la Consejera Presidenta de la Comisión Especial para la Redistribución remitió al Director de Organización del Instituto Electoral del Estado, el memorándum número IEE/CER/PRE/024/2012, mediante el cual manifestó:

"Con fundamento en lo dispuesto en los artículos 89 fracciones II, XII, y LVIII, 27 y 90 fracción V del Código de Instituciones y Procesos Electorales del Estado, en concordancia con el artículo 6 del Reglamento de Comisiones del Instituto Electoral del Estado, así como en el acuerdo CG/AC-029 (sic) aprobado por el Consejo General y de acuerdo al punto 4 del calendario de actividades del referido acuerdo, atentamente le solicito se den por iniciados los trabajos de gabinete y campo, consistentes en los recorridos de verificación y actualización de las rutas de acceso en tiempos y distancias en el Estado."

XXXII. El mismo doce de julio del año dos mil doce, el Secretario Ejecutivo de este Instituto emitió el memorándum número IEE/SE-0332/12, dirigido al Director de Organización, por el cual le manifestó lo siguiente:

"Con fundamento en lo dispuesto por el artículo 93 fracciones XXIV, XL y XLV del Código de Instituciones y Procesos Electorales del Estado de Puebla, y lo dispuesto por los acuerdos del Consejo General identificados con los números CG/AC-027/12 y CG/AC-027/12 (sic), por este medio le solicito lo siguiente:



Instituto Electoral del Estado

DICTAMEN CER-002-2012

Con la finalidad de brindar la mayor información posible con la que cuente este Organismo Electoral al Comité Técnico para apoyar los trabajos de la Comisión Especial para la Redistribución del Instituto Electoral del Estado, lo instruyo para que a la brevedad posible emita propuesta de programación de recorridos al interior del Estado, para realizar trabajos de georeferencia.

Informe sobre la cartografía con la que cuenta este Instituto Electoral y sus características técnicas.

Asimismo informe sobre el catálogo de tiempos y distancias y el procedimiento a aplicar para su pronta actualización, tomando como base lo realizado en la preparación de los procesos electorales de los años 2007 y 2009-2010.

Asimismo, lo invito a que sugiera Usted los datos que considere deban completar la lista previa."

XXXIII. También el día doce de julio del año dos mil doce el Secretario Ejecutivo de este Organismo remitió al Coordinador de Informática, Ingeniero Tomás Orta Mendoza el memorándum número IEE/SE-0333/12, en el que manifiesta lo siguiente:

"Con fundamento en lo dispuesto por el artículo 93 fracciones XXIV, XL y XLV del Código de Instituciones y Procesos Electorales del Estado de Puebla; y lo dispuesto por los acuerdos del Consejo General identificados con los números CG/AC-027/12 y CG/AC-027/12 (sic), por este medio lo instruyo de la siguiente manera:

Con la finalidad de brindar la mayor información posible con la que cuente este Organismo Electoral al Comité Técnico para apoyar los trabajos de la Comisión Especial para la Redistribución del Instituto Electoral del Estado, informe a la brevedad con qué información relativa al padrón electoral y listado nominal, en base de datos, se cuenta en este Instituto."

XXXIV. De la misma forma el día doce de julio del año dos mil doce el Secretario Ejecutivo de este Organismo giró el memorándum identificado con el número IEE/SE-0334/12, dirigido al Director Administrativo de este Instituto, Licenciado Francisco Rivera Morán, por el que le manifestó lo siguiente:

"Con fundamento en lo dispuesto por el artículo 93 fracciones XXIV, XL y XLV del Código de Instituciones y Procesos Electorales del Estado de Puebla; y lo dispuesto por los acuerdos del Consejo General identificados con los números CG/AC-027/12 y CG/AC-027/12 (sic), por este medio lo instruyo de la siguiente manera:

A la brevedad posible remita a esta oficina de Secretaría Ejecutiva un mecanismo ágil, expedito y eficaz para solventar de manera inmediata los requerimientos, tanto materiales como económicos, del Comité Técnico para apoyar los trabajos de la Comisión Especial para la Redistribución del Instituto Electoral del Estado.

Asimismo lo instruyo de igual manera para que realice el cálculo de los gastos que se generarán del procedimiento de redistribución puesto en marcha a través de los acuerdos del Consejo General de este Organismo indicados en el primer acápite de la presente comunicación."

XXXV. También el mismo doce de julio del año dos mil doce el Secretario Ejecutivo de este Instituto emitió el memorándum número IEE/SE-0338/12, dirigido



Instituto Electoral del Estado

DICTAMEN CER-002-2012

al Director de Organización Electoral de este Instituto, por el cual le manifestó lo siguiente:

"Con fundamento en lo dispuesto por los artículos 27, 93 fracciones XL y XLV y 104 fracción IX del Código de Instituciones y Procesos Electorales del Estado de Puebla, en alcance a mi similar identificado como IEE/SE-0332/12, de esta misma fecha, por este medio le solicito lo siguiente:

Aunado a lo requerido en el comunicado aludido en el párrafo previo, sírvase de igual forma informar la cantidad de personal con el que se cuenta en la Unidad a su cargo para la realización de las actividades de georeferencia, los tiempos de recorridos y la realización de los trabajos de campo que se efectuaran en colaboración con el Comité Técnico para Apoyar los Trabajos de la Comisión Especial para la Redistribución; de igual forma indique con que utensilios para la toma de fotografías y demás elementos cuenta la Dirección a su cargo."

XXXVI. De igual manera el día doce de julio del año dos mil doce el Secretario Ejecutivo de este Organismo remitió el memorándum número IEE/SE-0339/12 dirigido a la Consejera Presidenta de la Comisión Especial en alusión, manifestándole lo que a continuación se transcribe:

"Con fundamento en lo dispuesto por los artículos 27, 93 fracción XLV del Código de Instituciones y Procesos Electorales del Estado de Puebla, en atención a los acuerdos tomados por el Comité Técnico para Apoyar los Trabajos de la Comisión Especial para la Redistribución identificados con los números 05/CTATCER/110712 y 10/CTATCER/110712, anexo al presente sírvase encontrar en copia simple los acuses de recibo de las documentales que a continuación se enlistan, todas emitidas por el suscrito:

- Memorándum número IEE/SE-0332/12, dirigido al Director de Organización Electoral de este Instituto.
- Documento número IEE/SE-0333/12, dirigido al Coordinador de Informática de este Ente Electoral
- Similar número IEE/SE-0334/12, dirigido al Director Administrativo de este Organismo.
- Comunicado número IEE/SE-0338/12, dirigido al Director de Organización Electoral de este Organismo Constitucional."

XXXVII. En fecha doce de julio del año dos mil doce el Secretario Ejecutivo de este Organismo emitió el memorándum número IEE/SE-0340/12, dirigido a la Consejera Presidenta de la Comisión Especial en mención, por el que le manifestó lo que a continuación se expresa:

"Con fundamento en lo dispuesto por los artículos 27, 93 fracción XLV del Código de Instituciones y Procesos Electorales del Estado de Puebla, en atención al acuerdo tomado por el Comité Técnico para Apoyar los Trabajos de la Comisión Especial para la Redistribución identificado con el número 13/CTATCER/110712 y en atención a la solicitud que formuló a los integrantes del referido Comité Técnico en fecha diez de julio del año dos mil doce, me permito notificarle el contenido del citado instrumento al tenor de la siguiente literalidad.

"ACUERDO-13/CTATCER/110712. Con fundamento en lo dispuesto por el artículo 38 fracción IX del Reglamento de Comisiones del Instituto Electoral del Estado, este Comité considera oportuno recomendar a la Comisión Especial, en lo relativo a la primera de las solicitudes, lo siguiente:

a) Los criterios establecidos en el artículo 27 del Código de Instituciones y Procesos Electorales del Estado de Puebla, relativos a: Poblacional, conurbación, integridad municipal y seccional,



Instituto Electoral del Estado

DICTAMEN CER-002-2012

así como el de continuidad geográfica deben aplicarse en el orden establecido en la legislación electoral, siguiendo su orden de prelación.

b) Se deben establecer parámetros para los límites distritales, lo que permitirá garantizar que exista homogeneidad entre la población que los integre.

c) En la determinación de las cabeceras municipales se debe considerar parámetros adicionales al poblacional, pues en dichas demarcaciones se instalarán los Consejos Distritales Electorales y se debe asegurar que dicha comunidad cuente con los servicios y la urbanización adecuada, que se puedan garantizar tiempos de traslado óptimos entre la cabecera y los municipios que integran el distrito, buscando facilitar la labor operativa del Instituto Electoral.

En razón de la segunda solicitud formulada por la Presidenta de la Comisión Especial para la Redistribución, se recomienda lo siguiente:

Número	Criterio	Fuente
1	Demográfico	IFE y/o INEGI
2	Cartográficos	IFE y/o Catastro del Estado de Puebla
3	Vías de comunicación	SCT Estatal y/o SCT Federal

De igual forma se faculta al Presidente de este Comité para que notifique el contenido del presente acuerdo al Secretario Ejecutivo de este Organismo a efecto de que dicho funcionario ponga de conocimiento el mismo a la Presidenta de la Comisión Especial para la Redistribución"

XXXVIII. También en fecha doce de julio del año dos mil doce el Secretario Ejecutivo de este Instituto giró la circular identificada con el número IEE/SE-014/12, dirigida a los titulares de las Unidades Técnicas y Administrativas del Organismo por la cual les manifestó lo que se transcribe:

"Con fundamento en lo dispuesto por los artículos 27 y 93 fracciones I, XXIV y XLV del Código de Instituciones y Procesos Electorales del Estado de Puebla, en atención al acuerdo tomado por el Comité Técnico para Apoyar los Trabajos de la Comisión Especial para la Redistribución identificado con el número 04/CTATCER/110712, por este medio me permito informarle lo siguiente:

El Maestro Carlos Alberto Montero Catalán ha sido elegido como Presidente del Comité aludido en el acápite inmediato anterior, por lo que le solicito que la Unidad a su cargo preste toda la ayuda que le sea solicitada por el Comité en comentario, con el objeto de efectuar los trabajos que en materia de Redistribución se están llevando a cabo por este Instituto".

XXXIX. Igualmente en fecha doce de julio del año dos mil doce la Consejera Presidenta de esta Comisión Especial emitió la convocatoria a sesión ordinaria del Órgano Auxiliar que preside, a celebrarse en fecha dieciséis de julio del año dos mil doce, a través de los oficios identificados con los números del IEE/CER/016/2012 al IEE/CER/030/2012 dirigidos a los representantes de los partidos políticos y fracciones parlamentarias.

XL. Igualmente en fecha doce de julio del año dos mil doce el Director de Organización Electoral de este Organismo, emitió el memorándum número IEE/DOE-121/12 dirigido al Secretario Ejecutivo de este Instituto, documental que es del tenor literal siguiente, donde comunicó a esta Comisión Especial la propuesta para la realización de sus recorridos, la cartografía electoral con la que cuenta el Organismo Electoral, así como las acciones a implementar para actualizar el Catálogo de Tiempos y Distancias del Organismo.



Instituto Electoral del Estado

DICTAMEN CER-002-2012

XLI. De igual forma, el día doce de julio del año dos mil doce, el Director de Organización Electoral de este Organismo emitió el memorándum identificado como IEE/DOE-122/12, por el cual manifestó en lo conducente lo siguiente:

"Con fundamento en lo dispuesto en el artículo 103 del Código de Instituciones y Procesos Electorales del Estado de Puebla, atentamente se le solicita que se realicen las gestiones pertinentes ante la Junta Local Ejecutiva del IFE en Puebla, de los cortes de la lista nominal de electores y padrón electoral que fueron utilizados para la proyección de casillas que se instalaron el pasado uno de julio del presente año, dicha información deberá ser requerida en medio magnético en formato Excel, por sección electoral y municipio."

XLII. En la misma fecha, el mencionado Funcionario Electoral generó el memorándum número IEE/DOE-123/12, dirigido al Secretario Ejecutivo de este Ente Electoral, por el cual señala lo siguiente:

"Con fundamento en lo dispuesto en el artículo 103 fracción XI del Código de Instituciones y Procesos Electorales del Estado de Puebla y derivado de lo establecido en el acuerdo CG/AC-029/12 emitido por el Consejo General, atentamente le solicito de manera urgente que se expidan los gafetes de identificación del personal adscrito a la Dirección de Organización Electoral, en los que se especifique lo precisado en el artículo 5 del referido ordenamiento, que establece lo siguiente: "Las autoridades federales, estatales y municipales están obligadas a prestar el apoyo que las autoridades electorales establecidas conforme a la Constitución Local y el presente Código, les soliciten para el cumplimiento de sus atribuciones y el desempeño de sus funciones".

Lo anterior a efecto de que cuenten con la identificación oficial durante la ejecución de los trabajos de campo que se efectuarán en colaboración con el Comité Técnico para apoyar los trabajos de la Comisión Especial para la Redistribución."

XLIII. La Junta Ejecutiva de este Organismo Electoral, el doce de julio del año en curso, al reanudar su sesión iniciada el veintiuno de junio de esta anualidad aprobó el acuerdo identificado con el número IEE/JE-028/12, con la finalidad de asegurar el adecuado desarrollo de los trabajos de redistribución declaró hábiles los días sábados y domingos a partir del día catorce de julio de dos mil doce y hasta que el Consejo General aprobara la propuesta definitiva de modificación de los límites de los Distritos Electorales uninominales Locales.

Lo anterior, en cumplimiento a lo dispuesto por el Consejo General del Organismo en el acuerdo identificado con el número CG/AC-029/12.

XLIV. En fecha trece de julio del año dos mil doce el Director de Organización Electoral de este Organismo generó el memorándum número IEE/DOE-124BIS/12, dirigido a la Consejera Presidenta de la Comisión para la Redistribución, a través de cual informa que la cartografía electoral con la que cuenta este Instituto Electoral es la proporcionada por el Registro Federal de Electores, para el Proceso Electoral Estatal Ordinario 2009-2010, así como que la actualización de los mismos era a fecha veintisiete de enero de dos mil diez.



Instituto Electoral del Estado

DICTAMEN CER-002-2012

De igual forma se comunicó a este Cuerpo Colegiado que derivado de la solicitud formulada se iniciaron los trabajos de gabinete y campo consistentes en los recorridos de verificación y actualización del catálogo de tiempos y distancias existentes entre el Instituto Electoral del Estado con las actuales cabeceras distritales de los veintiséis distritos electorales locales y a los municipios que se encuentran dentro de la demarcación distrital de estos.

XLV. En fecha catorce de julio del año dos mil doce el Vocal del Registro Federal de Electores de la Junta Local Ejecutiva de Instituto Federal Electoral, Maestro Carlos Alberto Montero Catalán, emitió el oficio número VRFE/6735/2012, dirigido al Secretario Ejecutivo de este Instituto por el que expresó lo que a continuación se transcribe:

"Por instrucciones del Lic. Luis Zamora Cobián, Vocal Ejecutivo de la Junta Local Ejecutiva del Instituto Federal Electoral en la entidad, y en atención al Oficio No. IEE/PRE/1820/12 de fecha 11 de julio del año en curso, signado por el Lic. Jorge Sánchez Morales, Consejero Presidente del Instituto Electoral del Estado, a través de cual solicita la cartografía electoral, estadísticos de Padrón Electoral, información demográfica agrupados por sección, municipio, distrito electoral, así como información adicional que pueda ser necesaria para analizar la conformación de los distritos electorales locales, al respecto, adjunto al presente me permito remitir a usted en archivo electrónico, 2 CD'S con la siguiente información:

- Anteproyecto de Convenio Específico de Apoyo y Colaboración en Materia del Registro Federal de Electores que en su caso abran (sic) de celebrar el Instituto Federal Electoral y el Instituto Electoral del Estado con motivo de los trabajos que realizará la Dirección Ejecutiva del Registro Federal de Electores, para el estudio técnico preliminar de distritación, asesoría y apoyos necesarios que le permitan al Instituto Electoral del Estado determinar la demarcación y el ámbito territorial de los distritos electorales del Estado de Puebla.
- Condensado Estatal Seccional (CES).
- Plano Distrital Seccional (PDS).
- Carta Electoral Municipal (CEM).
- Plano Urbano Seccional (PUS).
- Plano Urbano por Sección Individual (PSI).
- Estadístico de Padrón y Lista Nominal por Distrito Electoral Local, Municipio y sección, con corte definitivo utilizado para el Proceso Electoral Federal 2011-2012.
- Estadístico de Padrón y Lista Nominal a nivel estatal, con corte definitivo utilizado para el Proceso Electoral Federal 2011-2012.

Por otra parte, me permito comentarle que esta Vocalía del Registro Federal de Electores a mi cargo, no cuenta con información demográfica alguna del Instituto Nacional de Estadística y Geografía (INEGI), razón por la cual nos encontramos materialmente impedidos para proporcionarle a ese Instituto Electoral del Estado información demográfica agrupada por sección, municipio y distrito electoral local".

XLVI. También el catorce de julio del año dos mil doce el Vocal del Registro Federal de Electores de la Junta Local Ejecutiva de Instituto Federal Electoral, Maestro Carlos Alberto Montero Catalán, envió el oficio número VRFE/6771/2012, dirigido al Secretario Ejecutivo de este Instituto por el que expresó lo que a continuación se transcribe:

"En atención al oficio No. IEE/PRE/1823/12 de fecha 11 de julio del año en curso, signado por el Lic. Jorge Sánchez Morales, Consejero Presidente del Instituto Electoral del Estado, por el



Instituto Electoral del Estado

DICTAMEN CER-002-2012

que informa a un servidor que mediante acuerdo CG/AC-028/12 aprobado por el Consejo General del Instituto Electoral del Estado, fui designado integrante del Comité Técnico para apoyar los trabajos de la Comisión Especial para la Redistribución, comunico a usted que en razón de las funciones que actualmente desempeño como Vocal del Registro Federal de Electores de la Junta Local Ejecutiva del Instituto Federal Electoral en el estado de Puebla, no me es posible integrar el citado Comité, por lo que me veo en la imperiosa necesidad de declinar a esta designación, agradeciendo la distinción y confianza a mi persona para llevar a cabo dicho nombramiento.

No obstante lo anterior, refrendo a usted la disposición y apoyo que la Vocalía del Registro Federal de Electores a mi cargo ha brindado a la autoridad electoral local, en la realización de las actividades necesarias para el cumplimiento de los fines del Instituto Electoral del Estado, en el marco de los Convenios de Apoyo y Colaboración celebrados para tal efecto".

XLVII. En atención a lo anterior, en fecha dieciséis de julio del año dos mil doce, el Secretario Ejecutivo de este Organismo Electoral Local remitió la circular identificada con el número IEE/SE-016/12, dirigida a los Integrantes del Consejo General del Instituto Electoral del Estado por la que les informó lo que a continuación se transcribe:

"Con fundamento en lo dispuesto por el artículo 93 fracciones XXIV y XLV del Código de Instituciones y Procesos Electorales del Estado de Puebla; por este medio me permito informarles lo siguiente:

En fecha catorce de julio del año dos mil doce, a las quince horas con cuarenta y cinco minutos, fue recibido a través de la Oficialía de Partes de este Organismo, el oficio identificado con el número VRFE/6771/12 (se les remite en copia simple) emitido por el Maestro Carlos Alberto Montero Catalán, en su carácter de Vocal del Registro Federal de Electores de la Junta Local Ejecutiva del Instituto Federal Electoral en Puebla, por el cual manifiesta que declina la designación hecha por el Consejo General de este Organismo como Integrante del Comité Técnico para apoyar los trabajos de la Comisión Especial para la Redistribución, por las razones que aduce."

XLVIII. También en fecha dieciséis de julio del año dos mil doce, el Secretario Ejecutivo de este Organismo Electoral Local envió la circular identificada con el número IEE/SE-017/12, dirigida a los Titulares de las Unidades Administrativas y Técnicas del Instituto Electoral del Estado mediante la cual se les comunicó lo que a continuación se transcribe:

"Con fundamento en lo dispuesto por el artículo 93 fracciones XXIV y XLV del Código de Instituciones y Procesos Electorales del Estado de Puebla; por este medio me permito informarles lo siguiente:

En fecha catorce de julio del año dos mil doce, a las quince horas con cuarenta y cinco minutos, fue recibido a través de la Oficialía de Partes de este Organismo, el oficio identificado con el número VRFE/6771/12 (se les remite en copia simple) emitido por el Maestro Carlos Alberto Montero Catalán, en su carácter de Vocal del Registro Federal de Electores de la Junta Local Ejecutiva del Instituto Federal Electoral en Puebla, por el cual manifiesta que declina la designación hecha por el Consejo General de este Organismo como Integrante del Comité Técnico para apoyar los trabajos de la Comisión Especial para la Redistribución, por las razones que el mismo aduce."

XLIX. El día dieciséis de julio del año dos mil doce, se celebró Sesión Ordinaria del Comité Técnico para Apoyar los Trabajos de la Comisión Especial



Instituto Electoral del Estado

DICTAMEN CER-002-2012

para la Redistribución, de la cual los acuerdos tomados se transcriben a continuación:

"1. En virtud del oficio número VRFE/6771/2012, suscrito por el Vocal del Registro Federal de Electores de la Junta Local Ejecutiva del Instituto Federal Electoral en el Estado de Puebla, Maestro Carlos Alberto Montero Catalán, presentado en la Oficialía de Partes del Instituto Electoral del Estado fecha catorce de julio del año dos mil doce, a través del cual manifiesta lo siguiente:

"...mediante acuerdo CG/AC-028/12 aprobado por el Consejo General del Instituto Electoral del Estado, fui designado integrante del Comité Técnico para apoyar los trabajos de la Comisión Especial para la redistribución, comunico a usted que por razón de las funciones y actividades que actualmente desempeño como Vocal del registro Federal de Electores de la Junta Local Ejecutiva del Instituto Federal Electoral en el estado (sic) de Puebla, no me es posible integrar el citado Comité, por lo que me veo en la imperiosa necesidad de declinar a esta designación, agradeciendo la distinción y confianza a mi persona para llevar a cabo dicho nombramiento..." Este Cuerpo Colegiado con el objeto de no paralizar sus actividades y trabajos, considera oportuno acordar lo siguiente:

ACUERDO-01/CTATCER/160712. Con fundamento en el artículo 38 fracción IX del Reglamento de Comisiones del Instituto Electoral del Estado, este Comité Técnico deberá firmar las diversas comunicaciones y cumplir los acuerdos en forma colegiada, de igual forma recibirá la diversa memoranda y oficios que sean dirigidos a este Comité Técnico; lo anterior hasta en tanto el Consejo General del Instituto Electoral del Estado se pronuncie sobre la determinación que habrá que tomar con motivo de la falta de uno de los Integrantes de este Comité; lo anterior aprobado por Unanimidad.

ACUERDO-02/CTATCER/160712. Con base legal en el artículo 38 fracción IX del Reglamento de Comisiones del Instituto Electoral del Estado, en atención a que el Consejo General del Instituto Electoral del Estado al aprobar el acuerdo identificado con el número CG/AC-028/12, constituyó a este Comité como una instancia de apoyo científico para el desarrollo de los trabajos de la Comisión Especial para la Redistribución, se considera oportuno sugerir a la mencionada Comisión que en la elaboración del método que se empleará para definir los límites de los veintiséis Distritos Electorales Uninominales que integran el Estado, se consideren los siguientes puntos:

1. Marco Normativo;
2. Fuentes de donde se obtendrá la información a emplear;
3. Definición de los criterios que serán empleados en la aplicación del método;
4. Jerarquizar los criterios, en atención al nivel de disposición del que surgen;
5. Propósitos de la delimitación de los Distritos Electorales;
6. Mecanismos por medio del cual se aplicarán los criterios;
7. Se integre la calendarización en base al acuerdo del Consejo General del Instituto Electoral del Estado identificado con el número CG/AC-029/12."

L. En atención a la solicitud efectuada por la Presidenta de la Comisión Especial para la Redistribución, Doctora Alicia Olga Lazcano Ponce y en ejercicio de la atribución que le confirió el Consejo General del Organismo en el acuerdo número CG/AC-029/12, el Consejero Presidente del Consejo General suscribió Convenio de Apoyo y Colaboración con el Instituto Federal Electoral, con la finalidad de que dicha Instancia coadyuvara con este Organismo Electoral en los trabajos encomendado a la Comisión Especial para la Redistribución.

LI. Asimismo, en fecha dieciséis de julio del año dos mil doce, los integrantes del Comité Técnico para apoyar los trabajos de la Comisión Especial para la Redistribución, Doctor Juan Eugenio Hernández Ávila y el Maestro Ricardo María Garibay Velasco, emitieron el memorándum identificado con el número



Instituto Electoral del Estado

DICTAMEN CER-002-2012

IEE/CT-006/12, dirigido al Secretario Ejecutivo del Organismo por el que manifestaron lo siguiente:

"Con fundamento en lo dispuesto por el artículo 27 del Código de Instituciones y Procesos Electorales del Estado de Puebla; el acuerdo del Consejo General identificado con el número CG/AC-028/12, así como el Acuerdo identificado como 02/CTATCER/160712, que se deriva de la Sesión del Comité que nos honramos integrar, celebrada en fecha dieciséis de julio del año en curso, por este medio me permito notificarle el contenido del mencionado instrumento, el cual transcribo de forma literal a continuación:

"ACUERDO-02/CTATCER/160712. (Se transcribe acuerdo)

LII. El mismo día dieciséis de julio de dos mil doce, el Secretario Ejecutivo de este Instituto giró el memorándum número IEE/SE-0354/12, dirigido a la Doctora Alicia Olga Lazcano Ponce, por el cual le expresó lo siguiente:

"Con fundamento en lo dispuesto por los artículos 27, 93 fracción XLV del Código de Instituciones y Procesos Electorales del Estado de Puebla, en atención al acuerdo tomado por el Comité Técnico para Apoyar los Trabajos de la Comisión Especial para la Redistribución identificados con el números 02/CTATCER/160712, me permito notificarle el contenido de dicho instrumento:

"ACUERDO-02/CTATCER/160712. (Se transcribe acuerdo)

LIII. El mismo día, dieciséis de julio del año dos mil doce, la Comisión Especial para la Redistribución celebró Sesión Ordinaria, acordando dicho Cuerpo Colegiado lo siguiente:

"Acuerdo-001/CER/16-07-12. -----
Los miembros de la Comisión Especial para la Redistribución aprueban por unanimidad de votos el método para efectuar los estudios técnicos de campo y gabinete para la integración de los escenarios y propuestas de modificación de la demarcación de los Distritos Electorales uninominales con las observaciones vertidas por los asistentes en la discusión previa. Al mismo tiempo, se faculta a la Presidente de la Comisión para que en términos del artículo 27 y 30 fracción VI del Reglamento de Comisiones del Instituto Electoral del Estado remita al Consejero Presidente del Consejo General el proyecto de dictamen del método propuesto para que sea sometido a votación por el mencionado Órgano Central del Organismo."

LIV. El Consejero Presidente de este Organismo Electoral, tomando en consideración la dimisión al Comité Técnico por parte del Maestro Carlos Alberto Montero Catalán y el Dictamen de esta Comisión Especial relacionado con el Método para efectuar los estudios técnicos de campo y gabinete para la integración de los escenarios y propuestas de modificación de la demarcación de los Distritos Electorales uninominales convocó a la celebración de las siguientes sesiones especiales:

- a) A las diecisiete horas con treinta minutos del dieciocho de julio del año en curso para designar al nuevo integrante del Comité Técnico.
- b) A las dieciocho horas del dieciocho de julio del año en curso para aprobar el Dictamen de la Comisión Especial relativo a la propuesta de Método para efectuar los estudios técnicos de campo y gabinete para la integración de los escenarios y propuestas de modificación de la demarcación de los Distritos Electorales uninominales.



Instituto Electoral del Estado

DICTAMEN CER-002-2012

LV. Igualmente en fecha dieciséis de julio del año dos mil doce, el Consejero Presidente de este Ente Electoral giró el oficio identificado con el número IEE/PRE/1868/12, dirigido al Delegado de la Secretaría de Comunicaciones y Transportes Federal en el Estado de Puebla, Maestro José Roberto Grajales Espina, por el que le solicitó lo que a continuación se transcribe:

"Con fundamento en lo dispuesto por los artículos 5, 91 fracción I, III y XXIX del Código de Instituciones y Procesos Electorales del Estado de Puebla, así como lo dispuesto en los acuerdos del Consejo General de este Instituto identificados con los números CG/AC-027/12, CG/AC-028/12 y CG/AC-029/12, por este medio me permito, amable y respetuosamente, solicitarle lo siguiente:

De no tener inconveniente sírvase remitir a esta Autoridad Electoral Estatal, la cartografía en formato digital de la red de vías de comunicación terrestres, tanto federal como estatal de esta entidad federativa, con la que la dependencia que dignamente representa cuenta.

Lo anterior con la finalidad de que las instancias respectivas de este Organismo tengan información veraz, precisa y certera para la realización de las labores de redistribución encomendadas por el Honorable Congreso del Estado mediante la Reforma Electoral publicada en el Periódico Oficial del Estado en fecha 28 de junio del año dos mil doce."

LVI. En la misma fecha dieciséis de julio del año dos mil doce, el Consejero Presidente de este Ente Electoral giró el oficio identificado con el número IEE/PRE/1869/12, dirigido al Secretario de Infraestructura del Gobierno del Estado de Puebla, Licenciado José Antonio Gali Fayad, por el que le solicitó lo que a continuación se expresa:

"Con fundamento en lo dispuesto por los artículos 5, 91 fracción I, III y XXIX del Código de Instituciones y Procesos Electorales del Estado de Puebla, así como lo dispuesto en los acuerdos del Consejo General de este Instituto identificados con los números CG/AC-027/12, CG/AC-028/12 y CG/AC-029/12, por este medio me permito, amable y respetuosamente, solicitarle lo siguiente:

De no tener inconveniente sírvase remitir a esta Autoridad Electoral Estatal, la cartografía en formato digital de la red de vías de comunicación terrestres, tanto federal como estatal de esta entidad federativa, con la que la dependencia que dignamente representa cuenta.

Lo anterior con la finalidad de que las instancias respectivas de este Organismo tengan información veraz, precisa y certera para la realización de las labores de redistribución encomendadas por el Honorable Congreso del Estado mediante la Reforma Electoral publicada en el Periódico Oficial del Estado en fecha 28 de junio del año dos mil doce."

LVII. Igualmente el día dieciséis de julio del año dos mil doce, el Consejero Electoral José Víctor Rodríguez Serrano emitió el memorándum número IEE/JVRS-004/12, dirigido al Consejero Presidente de este Organismo, por el cual manifiesta lo que a continuación se detalla:

"Con fundamento en lo dispuesto por el artículo 90 fracciones I y VIII del Código de Instituciones y Procesos Electorales del Estado de Puebla, por este medio me permito comentarle lo siguiente:



Instituto Electoral del Estado

DICTAMEN CER-002-2012

En atención a su invitación realizada a los integrantes del Consejo General de este Organismo, realizada en mesa de trabajo de esta fecha, por la cual amablemente solicita se le hagan llegar propuestas de personas que cuenten con el perfil indicado para asumir el cargo que ha declinado el Maestro Carlos Alberto Montero Catalán, en el Comité técnico (sic) para apoyar los Trabajos de la Comisión Especial para la Redistribución del Instituto Electoral del Estado, me permito proponer al Ingeniero José Octavio Muñoz Reyes, a quien considero cuenta con el perfil académico y los conocimientos necesarios para asumir la citada responsabilidad".

LVIII. En fecha diecisiete de julio del año dos mil doce la Consejera Presidenta de la Comisión Especial para la Redistribución giró el memorándum número IEE/CER/PRE/014/12, dirigido al Consejero Presidente de este Organismo, mediante el cual manifiesta lo siguiente:

"En cumplimiento con el acuerdo del Consejo General identificado con el número CG/AC-027/12; con fundamento en lo dispuesto por los artículos 10 fracción IV y 30 fracción VI del Reglamento de Comisiones del Instituto Electoral del Estado, así como el artículo 91 fracción VI del Código de Instituciones y Procesos Electorales del Estado de Puebla, envío copia simple del acta de la Comisión Especial para la Redistribución de fecha 16 de Julio de 2012 y le solicito comunicar el contenido de la misma a los miembros del Consejo General".

LIX. En fecha dieciocho de julio del año dos mil doce, el Secretario Ejecutivo de este Organismo emitió el oficio identificado con el número IEE/SE-0133/12, dirigido al Vocal del Registro Federal de Electores de la Junta Local Ejecutiva del Instituto Federal Electoral, Maestro Carlos Alberto Montero Catalán, a través del cual se le mencionó lo siguiente:

"Con fundamento en lo dispuesto por el artículo 93 fracciones XXIV y XLV del Código de Instituciones y Procesos Electorales del Estado de Puebla, por este medio me permito invitarlo a la mesa de trabajo de los integrantes del Consejo General a celebrarse el día de hoy, dieciocho de julio del año dos mil doce a las dieciséis horas con treinta minutos.

La reunión en comento tendrá lugar en la Sala de Juntas del Consejero Presidente, ubicada en el cuarto piso del edificio identificado con el número exterior 2103 del Boulevard Atlixco, Colonia Belisario Domínguez de esta Ciudad Capital.

Lo anterior para contar con su apreciada asistencia y comentarios como perito en el ramo, en atención a que en dicha Mesa de Trabajo se abordarán temas relativos a los Trabajos que en materia de redistribución se encuentra efectuando este Instituto."

LX. De la misma forma en dieciocho de julio del año dos mil doce la Consejera Presidenta de esta Comisión Especial, emitió el memorándum número IEE/CER/PRE/013/12, dirigido al Consejero Presidente de este Organismo, por el cual le expresó lo siguiente:

"En cumplimiento con el Acuerdo del Consejo General identificado con el número CG/ACV-029/12; con fundamento en lo dispuesto por los artículos 27, 91 fracciones III y VI del Código de Instituciones y Procesos Electorales del Estado de Puebla, así como el artículo 38 fracción VII del Reglamento de Comisiones del Instituto Electoral del Estado y en cumplimiento al Acuerdo-001/CER/16-07/12 de la Comisión Especial para la Redistribución; me permito enviarle en original el:



Instituto Electoral del Estado

DICTAMEN CER-002-2012

DICTAMEN DE LA COMISIÓN ESPECIAL PARA LA REDISTRITACIÓN POR EL QUE APRUEBA LA PROPUESTA DEL MÉTODO PARA EFECTUAR LOS ESTUDIOS TÉCNICOS DE CAMPO Y GABINETE, PARA LA INTEGRACIÓN DEL ESCENARIO Y PROPUESTAS DE MODIFICACIÓN DE LA DEMARCACIÓN DE LOS DISTRITOS ELECTORALES UNINOMINALES DEL ESTADO DE PUEBLA.

Esto con la finalidad de que se presente al Consejo General dicho dictamen para su discusión y en su caso, la aprobación correspondiente."

El documento en alusión fue puesto en conocimiento de los integrantes del Consejo General del Instituto Electoral del Estado durante el desarrollo de la Mesa de Trabajo celebrada el mismo día, previo a la aprobación del acuerdo CG/AC-032/12, instrumento que será referenciado líneas adelante.

LXI. En sesión especial de fecha dieciocho de julio del año dos mil doce, citada a las diecisiete horas con treinta minutos, el Consejo General del Instituto Electoral del Estado aprobó el acuerdo número CG/AC-031/12, cuyo rubro es el siguiente:

"ACUERDO DEL CONSEJO GENERAL DEL INSTITUTO ELECTORAL DEL ESTADO, POR EL QUE DESIGNA A UN INTEGRANTE DEL COMITÉ TÉCNICO PARA APOYAR LOS TRABAJOS DE LA COMISIÓN ESPECIAL PARA LA REDISTRITACIÓN DEL INSTITUTO ELECTORAL DEL ESTADO, EN VIRTUD DE LA DECLINACIÓN DEL MAESTRO CARLOS ALBERTO MONTERO CATALÁN"

LXII. De la misma forma en sesión especial del Consejo General, también de dieciocho de julio, pero citada a las dieciocho horas, el Órgano Colegiado en alusión tomó el acuerdo identificado con el número CG/AC-032/12, documental cuyo rubro es el siguiente:

"ACUERDO DEL CONSEJO GENERAL DEL INSTITUTO ELECTORAL DEL ESTADO, POR EL QUE APRUEBA EL MÉTODO PARA LA REVISIÓN DE LOS LÍMITES DE LOS VEINTISÉIS DISTRITOS ELECTORALES UNINOMINALES DEL ESTADO DE PUEBLA ASÍ COMO PARA LA RECONFORMACIÓN DE SUS LÍMITES"

LXIII. El dieciocho de julio del dos mil doce, el Consejero Presidente de este Instituto emitió el oficio identificado con el número IEE/PRE/1917/12, dirigido al Vocal Ejecutivo de la Junta Local Ejecutiva del Instituto Federal Electoral en la entidad, Licenciado Luis Zamora Cobián, por el que le expresó lo siguiente:

"Por este conducto, con fundamento en el artículo 91 fracciones I, III, XXI y XXIX del Código de Instituciones y Procesos Electorales del estado de Puebla, y en atención al memorándum número IEE/SE-371/12 (mismo que se acompaña en copia simple), emitido por el Secretario Ejecutivo de este Organismo Electoral, le solicito de la manera más atenta remita a este Instituto los datos relativos a los cortes de la lista nominal de electores y padrón electoral, en medio magnético en formato Excel, que fueron utilizados para la proyección de las casillas que se instalaron el pasado uno de julio del presente año, por sección electoral y municipio."



Instituto Electoral del Estado

DICTAMEN CER-002-2012

LXIV. El día diecinueve de julio del año dos mil doce, el Consejero Presidente de este Organismo emitió el oficio número IEE/PRE/1920/12, dirigido al Ingeniero José Octavio Muñoz Reyes, a través del cual se le informó sobre su designación como integrante del Comité Técnico para Apoyar los Trabajos de la Comisión Especial para la Redistribución, de igual forma se le entregó copia simple del acuerdo del Consejo General número CG/AC-031/12, su constancia como integrante del referido Comité y se le tomó la protesta de ley correspondiente.

LXV. Asimismo en fecha diecinueve de julio del año dos mil doce se celebró la sesión ordinaria del Comité Técnico para Apoyar los Trabajos de la Comisión Especial para la Redistribución, en la cual se tomaron los siguientes acuerdos:

"1. En virtud de que a través del oficio número IEE/PRE/1920/12, el Consejero Presidente del Instituto Electoral del Estado notificó al Ingeniero José Octavio Muñoz Reyes su designación por parte del Consejo General del Instituto Electoral del Estado como integrante de este Comité Técnico y toda vez que este Cuerpo Colegiado a través de acuerdo número 01/CTATCER/160712, tomado en sesión de fecha dieciséis de julio del año dos mil doce acordó lo siguiente:

"Con fundamento en el artículo 38 fracción IX del Reglamento de Comisiones del Instituto Electoral del Estado, este Comité Técnico deberá firmar las diversas comunicaciones y cumplir los acuerdos en forma colegiada, de igual forma recibirá la diversa memoranda y oficios que sean dirigidos a este Comité Técnico; lo anterior hasta en tanto el Consejo General del Instituto Electoral del Estado designe al tercer integrante de este Órgano Colegiado y se elija de entre los miembros de este Comité a los integrantes que fungirán como Presidente y Vocal en auxilio de este último; lo anterior aprobado por Unanimidad."

Este Órgano Auxiliar con el objeto de no paralizar sus actividades y trabajos, y en cumplimiento al acuerdo previamente transcrito considera oportuno acordar lo siguiente:

ACUERDO-01/CTATCER/190712. Con fundamento en lo dispuesto por los acuerdos identificados como CG/AC-031/12, del Consejo General del Instituto Electoral del Estado y 01/CTATCER/160712 de este Comité, así como los artículos 32 y 33 del Reglamento de Comisiones del Instituto Electoral del Estado, se designa por unanimidad de votos como Presidente del Comité Técnico para Apoyar los Trabajos de la Comisión Especial para la Redistribución del Instituto Electoral del Estado, al Ingeniero José Octavio Muñoz Reyes.

ACUERDO-02/CTATCER/190712. Con base legal en el artículo 38 fracción IX del Reglamento de Comisiones del Instituto Electoral del Estado, el Presidente de este Comité propuso que el Doctor Juan Eugenio Hernández Ávila en su calidad de Vocal se encargue del auxilio en el desahogo de las sesiones, el registro de la asistencia, la verificación del quórum legal para sesionar, así como la elaboración de las actas, acuerdos e informes que correspondan, todo lo anterior en términos de los instrumentos identificados como CG/AC-028/12 y CG/AC-031/12; lo anterior aprobado por Unanimidad.

ACUERDO-03/CTATCER/190712. Con fundamento en el artículo 38 fracción IX del Reglamento de Comisiones del Instituto Electoral del Estado, este Órgano Colegiado faculta a su Presidente a efecto de que notifique sobre su nombramiento a las siguientes personas:

- a) Al Consejero Presidente del Instituto Electoral del Estado, para que a su vez lo haga de conocimiento de los integrantes del Consejo General.
- b) Al Secretario Ejecutivo del Instituto Electoral del Estado, para que a su vez lo haga de conocimiento a los titulares de las Unidades Técnicas y Administrativas.
- c) A la presidenta de la Comisión Especial para la Redistribución, para que a su vez lo haga de conocimiento de los integrantes de la citada Comisión.

Lo anterior aprobado por Unanimidad.

ACUERDO-04/CTATCER/190712. Este Comité una vez que analizó el método aprobado por el Consejo General acuerda que el instrumento número CG/AC-032/12, tomó en consideración



Instituto Electoral del Estado

DICTAMEN CER-002-2012

las propuestas formuladas por este Órgano Colegiado y además contempla los criterios, mecanismos y elementos necesarios para asegurar el respeto al criterio poblacional previsto en el artículo 116 fracción II de la Constitución y los criterios establecidos en el diverso 27 del Código de la materia, lo anterior aprobado por unanimidad.

ACUERDO-05/CTATCER/190712. Con fundamento en el artículo 38 fracción IX del Reglamento de Comisiones del Instituto Electoral del Estado, este Cuerpo Colegiado considera oportuno sugerir a la Comisión Especial para la Redistribución que el descriptivo de conformación de los Distritos Electorales se formule por la sección electoral, conforme al catálogo de secciones del Instituto Federal Electoral; por lo cual se faculta al Presidente de este Comité para que notifique esta sugerencia a la Presidenta de la Comisión aludida; lo anterior aprobado por Unanimidad.

ACUERDO-06/CTATCER/190712. Con base legal en el artículo 38 fracción IX del Reglamento de Comisiones del Instituto Electoral del Estado, este Comité sugiere a la Comisión Especial se realice un documento descriptivo sobre el método aprobado por el Consejo General a través del instrumento identificado como CG/AC-032/12, facultando al Presidente de este Comité para notificarlo a la Presidenta de la Comisión; lo anterior aprobado por Unanimidad.

ACUERDO-07/CTATCER/190712. Con fundamento en el artículo 38 fracción IX del Reglamento de Comisiones del Instituto Electoral del Estado, los acuerdos del Consejo General identificados como CG/AC-027/12, CG/AC-028/12, CG/AC-029/12 y CG/AC-031/12, este Comité faculta a su Presidente a efecto de que informe a la Presidenta de la Comisión Especial que este Cuerpo Colegiado se encuentra en la mejor disposición de atender las solicitudes que le sean formuladas, para llevar a buen término los trabajos que en materia de Redistribución a iniciado el Instituto Electoral del Estado; lo anterior aprobado por Unanimidad."

LXVI. De igual forma en fecha diecinueve de julio del año dos mil doce y en virtud de la designación del Ingeniero José Octavio Muñoz Reyes como Presidente del Comité Técnico para Apoyar los Trabajos de la Comisión Especial para la Redistribución, suscribió el memorándum número IEE/CT-008/12, dirigido al Consejero Presidente de este Instituto, por el cual le comunicó lo siguiente:

"Con fundamento en lo dispuesto por el artículo 27 del Código de Instituciones y Procesos Electorales del Estado de Puebla; los acuerdos del Consejo General identificados con los números CG/AC-028/12 y CG/AC-031/12, así como los instrumentos identificados como 01/CTATCER/190712 y 03/CTATCER/190712 que se derivan de la Sesión de fecha diecinueve de julio del año dos mil doce, por este medio me permito notificarle el contenido de los mencionados instrumentos, cuya literalidad es la siguiente:

"ACUERDO-01/CTATCER/190712. (Transcribe acuerdo)

"ACUERDO-03/CTATCER/190712. (Transcribe acuerdo)

Lo anterior para que a través de su amable conducto se de cumplimiento a lo acordado en cada uno de ellos, toda vez que dentro del ámbito de su competencia es Usted el funcionario indicado para tales labores."

LXVII. De la misma manera, en fecha diecinueve de julio del año dos mil doce, el Presidente del Comité Técnico de referencia suscribió el memorándum número IEE/CT-009/12, dirigido al Secretario Ejecutivo de este Instituto, por el que manifestó lo siguiente:

"Con fundamento en lo dispuesto por el artículo 27 del Código de Instituciones y Procesos Electorales del Estado de Puebla; los acuerdos del Consejo General identificados con los números CG/AC-028/12 y CG/AC-031/12, así como los instrumentos identificados como 01/CTATCER/190712 y 03/CTATCER/190712 que se derivan de la Sesión de fecha diecinueve



Instituto Electoral del Estado

DICTAMEN CER-002-2012

de julio del año dos mil doce, por este medio me permito notificarle el contenido de los mencionados instrumentos, cuya literalidad es la siguiente:

*ACUERDO-01/CTATCER/190712. (Transcribe acuerdo)

*ACUERDO-03/CTATCER/190712. (Transcribe acuerdo)

Lo anterior para que a través de su amable conducto se de cumplimiento a lo acordado en cada uno de ellos, toda vez que dentro del ámbito de su competencia es Usted el funcionario indicado para tales labores."

LXVIII. También en fecha diecinueve de julio del año dos mil doce, el Presidente del Comité Técnico en cita giró el memorándum número IEE/CT-010/12, dirigido a la Consejera Presidenta de la Comisión Especial para la Redistribución de este Organismo, por el que expresó lo siguiente:

"Con fundamento en lo dispuesto por el artículo 27 del Código de Instituciones y Procesos Electorales del Estado de Puebla; los acuerdos del Consejo General identificados con los números CG/AC-028/12 y CG/AC-031/12, así como los instrumentos identificados como 01/CTATCER/190712, 03/CTATCER/190712, 05/CTATCER/190712, 06/CTATCER/190712 y 07/CTATCER/190712, que se derivan de la Sesión de fecha diecinueve de julio del año dos mil doce, por este medio me permito notificarle el contenido del mencionado instrumento, cuya literalidad es la siguiente:

*ACUERDO-01/CTATCER/190712. (Transcribe acuerdo)

*ACUERDO-03/CTATCER/190712. (Transcribe acuerdo)

*ACUERDO-05/CTATCER/190712. (Transcribe acuerdo)

*ACUERDO-06/CTATCER/190712. (Transcribe acuerdo)

*ACUERDO-07/CTATCER/190712. (Transcribe acuerdo)

Lo anterior para que a través de su amable conducto se de cumplimiento a lo acordado en cada uno de ellos, toda vez que dentro del ámbito de su competencia es Usted el funcionario indicado para tales labores."

LXIX. El diecinueve de julio de la anualidad que corre, el Presidente del Comité Técnico multicitado emitió el memorándum número IEE/CT-011/12, a través del cual remitió a la Presidenta de la Comisión Especial para la Redistribución lo siguiente:

"Con fundamento en lo dispuesto por el artículo 27 del Código de Instituciones y Procesos Electorales del Estado de Puebla; el acuerdo del Consejo General identificado con el número CG/AC-028/12, así como en cumplimiento del Acuerdo identificado como 12/CTATCER/110712, tomado durante el desarrollo de la Sesión de Instalación del Comité que nos honramos integrar, sirvase encontrar como anexo al presente copia simple del acta de la Sesión del Comité Técnico para Apoyar los Trabajos de la Comisión Especial para la Redistribución, de fecha diecinueve de julio del año dos mil doce.

Lo anterior para que a través de su amable conducto se haga del conocimiento de las personas e instancias que considere pertinentes."

LXX. De la misma forma en fecha diecinueve de julio del año dos mil doce, el Consejero Presidente de este Organismo informó a los integrantes del Consejo General la designación del Ingeniero José Octavio Muñoz Reyes, a través de los oficios numerados como IEE/PRE-1953/12 al IEE/PRE-1967/12 y la memoranda



Instituto Electoral del Estado

DICTAMEN CER-002-2012

identificada como IEE/PRE-1766/12 al IEE/PRE-1773/12, los que contenían la siguiente literalidad:

"Con fundamento en lo dispuesto por el artículo 91 fracciones III y XXIX del Código de Instituciones y Procesos Electorales del Estado de Puebla, en atención a los acuerdos identificados como 01/CTATCER/190712 y ACUERDO-03/CTATCER/190712, tomados durante el desarrollo de la Sesión de fecha diecinueve de julio del año dos mil doce, por este medio me permito informarle que el Ingeniero José Octavio Muñoz Reyes ha sido designado como Presidente del Comité Técnico para Apoyar los Trabajos de la Comisión Especial para la Redistribución."

Lo anterior para su conocimiento así como para los trámites administrativos y/o legales a que haya lugar.

LXXI. Igualmente en fecha diecinueve de julio del año dos mil doce el Secretario Ejecutivo de este Organismo emitió la circular identificada con el número IEE/SE-019/12, dirigida a los Titulares de las Unidades Técnicas y Administrativas de este Organismo por la que les expuso lo que a continuación se transcribe:

"Con fundamento en lo dispuesto por los artículos 27 y 93 fracciones I, XXIV y XLV del Código de Instituciones y Procesos Electorales del Estado de Puebla, en atención al acuerdo tomado por el Comité Técnico para Apoyar los Trabajos de la Comisión Especial para la Redistribución identificado con el número 03/CTATCER/190712, por este medio me permito informarle lo siguiente:

El comité Técnico para apoyar los trabajos de la Comisión Especial para la Redistribución, en fecha diecinueve de julio del año dos mil doce tomó el siguiente acuerdo:

"ACUERDO-01/CTATCER/190712. (Se transcribe acuerdo)

Lo anterior, para su conocimiento, así como para los efectos administrativos y legales a que haya lugar."

LXXII. A través del memorándum número IEE/PRE/1731/12, de fecha diecinueve de julio del año dos mil doce, el Consejero Presidente de este Instituto comunicó a la Presidenta de la Comisión Especial lo siguiente:

"Con fundamento en lo dispuesto por los artículos 27 y 91 fracciones I, III, VII y XXIX del Código de Instituciones y Procesos Electorales del Estado de Puebla, en cumplimiento al punto de acuerdo TERCERO del acuerdo del Consejo General identificado con el número CG/AC-031/12, aprobado en fecha dieciocho de julio del año dos mil doce, anexo al presente sírvase encontrar lo siguiente:

Copia simple del acuerdo aludido en el párrafo previo.

Lo anterior, para los efectos administrativos y legales a que haya lugar."

LXXIII. En fecha diecinueve de julio del año dos mil doce, el Consejero Presidente de este Instituto emitió la memoranda que va de la IEE/PRE/1746/12 al IEE/PRE/1754/12, y los oficios que van del IEE/PRE/1922/12 al IEE/PRE/1936/12



Instituto Electoral del Estado

DICTAMEN CER-002-2012

dirigidos a los integrantes del Consejo General y al Presidente del Comité Técnico, Ingeniero José Octavio Muñoz Reyes, por el que le manifestó lo siguiente:

"Con fundamento en lo dispuesto por los artículos 27 y 91 fracciones I, III, VII y XXIX del Código de Instituciones y Procesos Electorales del Estado de Puebla, en cumplimiento al punto de acuerdo TERCERO del acuerdo del Consejo General identificado con el número CG/AC-032/12, aprobado en fecha dieciocho de julio del año dos mil doce, anexo al presente sirvase encontrar lo siguiente:

Copia simple del acuerdo aludido en el párrafo previo."

LXXIV. En el mismo día diecinueve de julio del año en curso, el Secretario Ejecutivo de este Organismo Electoral Local giró el memorándum número IEE/SE-0421/12, dirigido al Presidente de Comité Técnico al que se ha hecho referencia en múltiples ocasiones, Ingeniero José Octavio Muñoz Reyes, por el que le comentó lo siguiente:

"Con fundamento en lo dispuesto por el artículo 27 del Código de Instituciones y Procesos Electorales del Estado de Puebla; en atención al acuerdo del Comité que Usted preside identificado con el número 08/CTATCER/110712, tomado durante el desarrollo de la Sesión de Instalación del Comité Técnico para Apoyar los Trabajos de la Comisión Especial para la Redistribución, por este medio me permito remitirle lo siguiente:

Copia simple de los acuerdos del Consejo General identificados con los números CG/AC-031/12 y CG/AC-032/12, tomados durante el desarrollo de las Sesiones Especiales celebradas el día dieciocho de julio del año dos mil doce."

LXXV. También el día diecinueve de julio del año dos mil doce el Director de Organización Electoral de este Instituto emitió el memorándum número IEE/DOE-158/12, dirigido al Secretario Ejecutivo de este Organismo, por el que manifestó lo siguiente:

"Con fundamento en lo dispuesto en el artículo 103 fracción XI del Código de Instituciones y Procesos Electorales del Estado de Puebla y derivado de lo establecido en el acuerdo CG/AC-029/12 emitido por el Consejo General y derivado de las actividades de campo realizadas por el personal adscrito a esta Dirección a lo relativo a los recorridos en los 217 municipios electorales que conforman el Estado, me permito informarle que conforme al reporte obtenido por esta Dirección al 19 de julio del presente año a las 13:23 hrs. se han recorrido un total de 183 municipios de los 217 que conforman el Estado de Puebla, mismos que se detallan en anexo único titulado "REPORTE DE AVANCE SOBRE RECORRIDOS PARA OBTENCIÓN DEL CATÁLOGO DE TIEMPOS Y DISTANCIAS 2012"

LXXVI. De la misma manera en fecha veinte de julio del año dos mil doce, fue recibido a través de la Oficialía de Partes de esta Organismo Electoral Local, el oficio número VRFE/6844/2012 signado por el Vocal del Registro Federal de Electores de la Junta Local Ejecutiva del Instituto Federal Electoral en el Estado de Puebla, Maestro Carlos Alberto Montero Catalán, por el que manifiesta lo que a continuación se expresa:



Instituto Electoral del Estado

DICTAMEN CER-002-2012

"Por instrucciones del Lic. Luis Zamora Cobián, Vocal Ejecutivo de la Junta Local Ejecutiva del Instituto Federal Electoral en la entidad, y en atención al Oficio No. IEE/PRE/1917/12 de fecha 18 de julio del año en curso, signado por el Lic. Jorge Sánchez Morales, Consejero Presidente del Instituto Electoral del Estado, a través de cual solicita datos relativos a los cortes de la lista nominal de electores y Padrón Electoral que fueron utilizados para la proyección de las casillas que se instalaron el pasado 1º de julio del presente año, al respecto, adjunto al presente me permito remitir a usted el archivo electrónico, 1 CD con la siguiente información en formato Excel:

Estadístico del Padrón Electoral y Lista Nominal de Electores a nivel distrito electoral local, municipio y sección, con corte al 15 de enero de 2012.

Estadístico del Padrón Electoral y Lista Nominal de Electores a nivel distrito electoral local, municipio y sección, con corte al 29 de febrero de 2012.

Estadístico del Padrón Electoral y Lista Nominal de Electores a nivel distrito electoral local, municipio y sección, con corte al 14 de abril de 2012.

LXXVII. De igual manera el diecinueve de julio del año en curso, Vocal del Registro Federal de Electores de la Junta Local Ejecutiva del Instituto Federal Electoral en el Estado de Puebla, Maestro Carlos Alberto Montero Catalán, emitió el oficio identificado con el número RFE/6845/2012, dirigido al Secretario Ejecutivo de este Instituto, mediante el cual manifiesta lo que a continuación se transcribe:

"Por instrucciones del Lic. Luis Zamora Cobián, Vocal Ejecutivo de la Junta Local Ejecutiva en la entidad, y en atención al Oficio No. IEE/PRE/1918/12 de fecha 19 de 2012, signado por el Lic. Jorge Sánchez Morales, Consejero Presidente del Instituto Electoral del Estado, en donde solicita le sea remitida la tabla relativa de tiempos y distancias de cabecera de distrito a municipio, entre distritos y entre municipios, adjunto al presente me permito remitir a usted el archivo "Tabla de Tiempos y Distancias.xls", que contiene la tabla de tiempos y distancias de cabecera de distrito electoral federal a municipio.

LXXVIII. Asimismo el día diecinueve de julio del año dos mil doce el Director de Organización Electoral del Organismo, giró el memorándum identificado como IEE/DOE-156/12, dirigido a la Consejera Presidenta de la Comisión Especial para la Redistribución, haciendo las siguientes precisiones:

"Con fundamento en el artículo 103 del Código de Instituciones y Procesos Electorales del Estado, remito a usted "Acuse de recibo del Reconocimiento" entregado a la Ing. Analidia Salgado Salgado por su participación en la impartición del curso "Cartografía Electoral y Uso de GPS" al personal de este Instituto el 17 de julio del año en curso."

LXXIX. El veinte de julio del año dos mil doce, se recibió a través de la Oficialía de Partes de este Organismo el oficio identificado con las siglas C.SCT.6.20.413. 137/12, emitido por la Unidad de Planeación y Evaluación de la Secretaría de Comunicaciones y Transportes Federal Centro SCT Puebla, signado por la Ingeniera Lucía Lidia Molina Herrera por el cual manifestó lo siguiente:

"Por instrucciones del Director General del Centro SCT Puebla, y en atención a su Of. No. IEE/PRE/1868/12, en el cual solicita la cartografía en forma digital del Estado de Puebla.



Instituto Electoral del Estado

DICTAMEN CER-002-2012

Sobre el particular se anexa CD con el Atlas cartográfico de esta Entidad, con la red de vías de comunicación estatal, federal y de cuota*.

LXXX. Igualmente, en fecha veinte de julio del año dos mil, el Secretario Particular del Secretario de Infraestructura del Gobierno del Estado de Puebla Licenciado Xabier Albizuri Morett, envió el oficio marcado con el número SINFRA 2012/000568, en el cual se lee la siguiente transcripción:

"En atención a su similar número IEE/PRE/1869/12, por el que solicita cartografía en formato digital de la red de vías de comunicación terrestres, tanto federal como estatal de esta entidad federativa, por este conducto envío a Usted la información requerida."

LXXXI. En fecha veinte de julio del año dos mil doce el Secretario Ejecutivo notificó a los integrantes del Consejo General e Integrantes del Comité Técnico multialudido, a través de los oficios que van del IEE/SE-0134/12 al IEE/SE-0148/12 y la memoranda que va de la IEE/SE-0386/12 a la IEE/SE-0396/12, documentales que contienen el texto que a continuación se reproduce:

"Con fundamento en lo dispuesto por el artículo 93 fracciones I, XXIV, XLV del Código de Instituciones y Procesos Electorales del Estado de Puebla, y los acuerdos del Consejo General identificados con los números CG/AC-027/12, CG/AC-028/12 y CG/AC-027/12, en atención a que diversas autoridades tanto estatales como federales han dado respuesta a solicitudes de información y datos técnicos, que servirán a la Comisión para la Redistribución así como al Comité Técnico para apoyar los trabajos de la aludida Comisión, por este medio permito remitirle lo siguiente:

En DVD Atlas carretero del Estado de Puebla, Planos Cartografía Electoral Puebla y el Estadístico del Padrón y Lista Nominal de Electores nivel distrito, municipio y sección electoral con corte definitivo utilizado para el Proceso Electoral Federal 2011-2012.

Lo anterior con la finalidad de que cuente usted con la información que será utilizada en los trabajos de Redistribución que este Organismo Electoral encabeza."

LXXXII. De igual manera en veinte de julio del año dos mil doce, el Director de Organización Electoral de este Instituto envió el memorándum numerado como IEE/DOE/160/12, dirigido al Secretario Ejecutivo, documental que es del tenor literal siguiente:

"Con fundamento en lo dispuesto en el artículo 103 fracción XI del Código de Instituciones y Procesos Electorales del Estado de Puebla y derivado de lo establecido en el acuerdo CG/AC-029/12 emitido por el Consejo General y derivado de las actividades de campo realizadas por el personal adscrito a esta Dirección a lo relativo a los recorridos en los 217 municipios electorales que conforman el Estado, me permito informarle que el pasado diecinueve de julio del presente año, se concluyeron los recorridos para la actualización del catálogo de tiempos y distancias de los municipios que integran el Estado de Puebla, por lo que le remito en anexo único el documento "REPORTE DE AVANCE SOBRE RECORRIDOS PARA OBTENCIÓN DEL CATÁLOGO DE TIEMPOS Y DISTANCIAS 2012".

LXXXIII. También en veinte de julio del año dos mil doce el Director de Organización Electoral de este Ente Electoral envió el memorándum marcado



Instituto Electoral del Estado

DICTAMEN CER-002-2012

como IEE/DOE/161/12, dirigido al Secretario Ejecutivo, que es del tenor literal siguiente:

"Con fundamento en lo dispuesto en el artículo 103 fracción XI del Código de Instituciones y Procesos Electorales del Estado de Puebla y conforme a lo establecido en los acuerdos CG/AC-027/12, CG/AC-028/12 y CG/AC-029/12 emitidos por el Consejo General, atentamente le solicito que se realicen las gestiones pertinentes ante el Instituto Federal Electoral, a fin de requerir la siguiente información:

1. Catálogo de secciones electorales con los siguientes campos:
ENTIDAD NOMBRE_ENTIDAD DISTRITO MUNICIPIO NOMBRE_MUNICIPIO LOCALIDAD
NOMBRE_LOCALIDAD
2. Catálogo de tipo de sección:
ENTIDAD DISTRITO_FEDERAL MUNICIPIO SECCION TIPO DE SECCION
3. Catálogo de Colonias.
4. La cartografía del Estado de Puebla en base de datos (capas) en formato Shapfile (SHP) para el sistema del INEGI. Información Referenciada geoespacialmente Integrada en un sistema IRIS 4.02.

Lo anterior a efecto de contribuir con los trabajos del Comité Técnico para apoyar los trabajos de la Comisión Especial para la Redistribución."

LXXXIV. En veintiuno de julio del año dos mil doce el Director de Organización Electoral de este Instituto Electoral emitió el memorándum marcado como IEE/DOE/162/12, dirigido al Secretario Ejecutivo de este Organismo, mismo que es del siguiente tenor literal:

"Con fundamento en lo dispuesto en el artículo 103 fracción XI del Código de Instituciones y Procesos Electorales del Estado de Puebla y derivado de lo establecido en el acuerdo CG/AC-029/12 emitido por el Consejo General y derivado de lo establecido en el punto 4 de la calendarización de los trabajos de campo para la integración de las propuestas de redistribución, le informo lo siguiente:

- a) Se llevaron a cabo actividades de planeación de logística para la programación de recorridos al interior del Estado, para realizar trabajos de geo-referencia, lo anterior en cumplimiento a la solicitud efectuada por Usted, mediante memorándum identificado con la clave IEE/SE-0332/12, de fecha doce de julio del presente mes y año.
- b) Mediante memorándum IEE/DOE-121/12, esta dirección documentó la solicitud de mérito, precisando entre otros temas, el procedimiento de actualización del catálogo de tiempos y distancias existentes entre el Instituto Electoral del Estado con las actuales cabeceras distritales de los veintiséis distritos electorales locales y a los municipios que se encuentran dentro de la demarcación distrital de éstos.
- c) A través del memorandum IEE/CER/PRE/024/2012 de fecha doce de julio del año en curso, la Presidenta de la Comisión Especial para la redistribución, Doctora Olga Lazcano Ponce, solicitó a esta Dirección se diera por iniciados los trabajos de gabinete y de campo consistentes en los recorridos de verificación y actualización del catálogo de tiempos y distancias existentes entre el Instituto Electoral del Estado con las actuales cabeceras distritales de los veintiséis distritos electorales locales y a los municipios que se encuentran dentro de la demarcación distrital de éstos.
- d) Así mismo, la citada Comisión Especial requirió en memorándum identificado con la clave IEE/CER/PRE/023/2012 de fecha doce de julio de los corrientes, informe por parte de esta Unidad, sobre los productos cartográficos y sus especificaciones técnicas, con los cuales cuenta este Instituto Electoral.



Instituto Electoral del Estado

DICTAMEN CER-002-2012

e) Con fecha trece del mes y año que se informa, por medio del memorándum IEE/DOE-124BIS/12, esta Dirección dio respuesta a las solicitudes emitidas por la referida Comisión Especial.

Cabe referir que la actividad en sitio, se desarrolló por parte de esta Dirección con el apoyo y colaboración de las Direcciones de Capacitación Electoral y Educación Cívica; Prerrogativas, Partidos Políticos y Medios de Comunicación; y la Administrativa; así como de la Unidad del Servicio Electoral Profesional, para tal efecto se agrega el reporte de recorridos por ruta que se desarrollo en los siguientes términos:

d) (sic) Aunado a lo anterior, por cuanto hace a los seis Distritos Electorales uninominales que se encuentran dentro del municipio de Puebla, el recorrido que se hizo a cada uno de éstos fue partiendo de la sede del Instituto Electoral del Estado a aquella sección electoral que se ubica geográficamente al centro de cada uno de los referidos distritos electorales, como se muestra en la siguiente tabla:

e) A su vez le informo que, durante los recorridos realizados se tomaron muestras fotográficas y videos de los caminos y de las condiciones en las que se encontraban éstos, así como de los municipios recorridos. En este mismo sentido, se documentó en los referidos medios audiovisuales el uso de los dispositivos tecnológicos utilizados para el desarrollo de la citada actividad, como lo son el GPS, laptops, internet de banda ancha, telefonía celular y cámaras digitales.

f) Finalmente, ésta Dirección se encuentra procesando la información recabada en las tablas de valores del catalogo de tiempos y distancias, para su entrega a la Comisión Especial para la Redistribución.

LXXXV. El mismo veintitrés de julio del dos mil doce, se celebró la sesión ordinaria del Comité Técnico para apoyar el desarrollo de los Trabajos de la Comisión Especial para la Redistribución, de la cual se desprendieron los siguientes acuerdos:

"ACUERDO-01/CTATCER/230712. Con fundamento en lo dispuesto por los acuerdos del Consejo General del Instituto Electoral del Estado identificados como CG/AC-029/12 y CG/AC-031/12; y el artículo 38 fracción IX del Reglamento de Comisiones del Instituto Electoral del Estado, este Comité recomienda a la Presidenta de la Comisión Especial para la Redistribución que una vez que conozca el informe preliminar de los trabajos de campo organice un recorrido para que en forma conjunta con los integrantes del Comité y las representaciones de los partidos políticos acreditados y registrados ante el Instituto Electoral del Estado verifiquen lo siguiente:

Los Municipios colindantes en límites distritales.

Las vías de comunicación que existen entre municipios colindantes que pertenezcan a diferentes distritos.

Rutas de acceso más cortas para los municipios que se encuentran más alejados de la cabecera distrital.

Lo anterior aprobado por Unanimidad.

ACUERDO-02/CTATCER/230712. Con base legal en el artículo 38 fracción IX del Reglamento de Comisiones del Instituto Electoral del Estado, este Comité recomienda a la Presidenta de la Comisión Especial solicite al Secretario Ejecutivo se realicen las gestiones necesarias a efecto de que el Instituto Electoral del Estado brinde todas las facilidades y apoyos para la realización de los recorridos por parte de la citada Comisión, este Comité y las representaciones de los partidos políticos; lo anterior aprobado por Unanimidad.

ACUERDO-03/CTATCER/230712. Con fundamento en el artículo 38 fracción IX del Reglamento de Comisiones del Instituto Electoral del Estado, este Comité Técnico recomienda a la Presidenta de la Comisión Especial informe a este Cuerpo Colegiado sobre el resultado de los trabajos de campo y los recorridos realizados; lo anterior aprobado por unanimidad.



Instituto Electoral del Estado

DICTAMEN CER-002-2012

ACUERDO-04/CTATCER/230712. Con fundamento en el artículo 38 fracción IX del Reglamento de Comisiones del Instituto Electoral del Estado, este Comité Técnico acuerda sugerir a la Comisión que se trabaje en la elaboración de una base de datos que le permita aplicar en sus trabajos los criterios aprobados por el Consejo General y los datos que se obtengan de las fuentes de información autorizadas; lo anterior aprobado por unanimidad de votos.

ACUERDO-05/CTATCER/230712. Con fundamento en el artículo 38 fracción IX del Reglamento de Comisiones del Instituto Electoral del Estado, este Comité recomienda a la Comisión Especial para la Redistribución que los datos del Censo de Población 2010, se considere a nivel sección electoral; lo anterior aprobado por Unanimidad"

LXXXVI. En fecha veintitrés de julio del año dos mil doce, el Presidente del Comité Técnico en mención, emitió el comunicado número IEE/CT-012/12, dirigido a la Consejera Presidenta de la Comisión Especial para la Redistribución, por el que le manifiesta lo siguiente:

"Con fundamento en lo dispuesto por el artículo 27 del Código de Instituciones y Procesos Electorales del Estado de Puebla; el acuerdo del Consejo General identificado con el número CG/AC-028/12, así como en cumplimiento del Acuerdo identificado como 12/CTATCER/110712, tomado durante el desarrollo de la Sesión de Instalación del Comité que me honro presidir, sirvase encontrar como anexo al presente copia simple del acta de la Sesión del Comité Técnico para Apoyar los Trabajos de la Comisión Especial para la Redistribución, de fecha veintitrés de julio del año dos mil doce.

Lo anterior para que a través de su amable conducto se de cumplimiento a los acuerdos contenidos en la acta referida, así como para que se haga del conocimiento de las personas e instancias que considere pertinentes."

LXXXVII. También en fecha veintitrés de julio del año dos mil doce la Consejera Presidenta de la Comisión Especial para la Redistribución emitió lo oficios que van del IEE/CER/018/2012 al IEE/CER/034/2012 y la memoranda que va de la identificada con el número IEE/CER/015/2012 al IEE/CER/022/2012, la cual contiene el siguiente texto:

"Con fundamento en lo dispuesto por los artículos 9, 35 y 38 del Reglamento de Comisiones del Instituto Electoral del Estado y para dar cumplimiento a los establecido en el Acuerdo del Consejo General identificado con el número CG/AC-027-12, me permito invitarlo a la Sesión Ordinaria del mes de julio de la Comisión Especial para la Redistribución que tendrá verificativo el próximo Jueves 26 del presente mes y año, a las dieciocho en la Sala de Juntas de Presidencia de este Organismo."

LXXXVIII. De la misma manera en fecha veintitrés de julio del año dos mil doce el Consejero Presidente de este Instituto giró la memoranda numerada del IEE/PRE/1755/12 al IEE/PRE/1762/12, dirigido a los Consejeros Electorales y al Secretario Ejecutivo de este Organismo Electoral Local por la cual, expresó lo siguiente:

"Con fundamento en lo dispuesto por el artículo 91 fracciones I, III y VI del Código de Instituciones y Procesos Electorales del Estado de Puebla y en atención a la memoranda IEE/CER/PRE/01/12 e IEE/CER/PRE/014/12 suscrita por la Dra. Alicia Olga Lazcano Ponce,



Instituto Electoral del Estado

DICTAMEN CER-002-2012

Consejera Presidenta de la Comisión Especial para la Redistribución; me permito enviarle en copia simple los siguientes documentos:

ACTA/CER-01-2012
ACTA/CER-02-2012*

LXXXIX. De igual manera en fecha veintitrés de julio del año dos mil doce el Secretario Ejecutivo de este Organismo notificó a los integrantes de Consejo General, mediante los oficios numerados como IEE/SE-0153/12 al IEE/SE-0168/12 y la memoranda identificada con los números IEE/SE-0408/12 a la IEE/SE-0414/12, documentales que enunciaron lo siguiente:

"Con fundamento en lo dispuesto por el artículo 93 fracciones XXIV y XLV del Código de Instituciones y Procesos Electorales del Estado de Puebla, en atención a la solicitud verbal formulada el día de hoy por la Presidenta de la Comisión Especial para la Redistribución, Consejera Electoral Alicia Olga Lazcano Ponce, por este medio me permito remitirle copia simple de lo siguiente:

- ACTA DE SESIÓN DE INSTALACIÓN DEL COMITÉ TÉCNICO PARA APOYAR LOS TRABAJOS DE LA COMISIÓN ESPECIAL PARA LA REDISTRITACIÓN DEL INSTITUTO ELECTORAL DEL ESTADO
- ACTA DE SESIÓN DE FECHA DIECISÉIS DE JULIO DEL AÑO DOS MIL DOCE DEL COMITÉ TÉCNICO PARA APOYAR LOS TRABAJOS DE LA COMISIÓN ESPECIAL PARA LA REDISTRITACIÓN DEL INSTITUTO ELECTORAL DEL ESTADO
- ACTA DE SESIÓN DE FECHA DIECINUEVE DE JULIO DEL AÑO DOS MIL DOCE DEL COMITÉ TÉCNICO PARA APOYAR LOS TRABAJOS DE LA COMISIÓN ESPECIAL PARA LA REDISTRITACIÓN DEL INSTITUTO ELECTORAL DEL ESTADO
- ACTA DE SESIÓN DE FECHA VEINTITRÉS DE JULIO DEL AÑO DOS MIL DOCE DEL COMITÉ TÉCNICO PARA APOYAR LOS TRABAJOS DE LA COMISIÓN ESPECIAL PARA LA REDISTRITACIÓN DEL INSTITUTO ELECTORAL DEL ESTADO

Lo anterior para su conocimiento así como para los trámites administrativos y/o legales a que haya lugar".

XC. El mismo veintitrés de julio del año dos mil doce el Director de Organización Electoral de este Organismo emitió el memorándum número IEE/DOE-167/12, dirigido a la Consejera Presidenta de la Comisión Especial en referencia, mencionando lo siguiente:

"Con fundamento en los artículos 90 fracción V, 103 fracción XI y 108 del Código de Instituciones y Procesos Electorales del Estado, en concordancia con el artículo 6 del Reglamento de Comisiones del Instituto Electoral del Estado, en cumplimiento al acuerdo CG/AC-029 aprobado por el Consejo General en fecha nueve de julio del año en curso y en atención al memorándum IEE/CER/PRE/023/2012 de fecha 12 de julio del presente, le remito en medio impreso y magnético "Actualización del Catálogo de Tiempos y Distancias 2012 existentes entre el Instituto Electoral del Estado con las actuales cabeceras distritales de los veintiséis distritos electorales y a los municipios que se encuentran dentro de la demarcación distrital de éstos", producto obtenido de la realización de trabajos en campo y gabinete durante el periodo del 12 al 19 de julio del año en curso por el personal operativo y técnico adscrito a esta Dirección.

Lo anterior, con la finalidad de que la información proporcionada le sea de gran utilidad en los trabajos para la redistribución que desarrolla la Comisión que dignamente preside."



Instituto Electoral del Estado

DICTAMEN CER-002-2012

XCI. De la misma forma en fecha veintitrés de julio del año dos mil doce el Director de Organización Electoral de este Instituto emitió el memorándum número IEE/DOE-167/12, dirigido a la Dra. Alicia Olga Lazcano Ponce en su calidad de Consejera Presidenta de la Comisión Especial para la Redistribución, por el cual expuso lo que a continuación se describe:

"Con fundamento en los artículos 90 fracción V, 103 fracción XI y 108 del Código de Instituciones y Procesos Electorales del Estado, en concordancia con el artículo 6 del Reglamento de Comisiones del Instituto Electoral del Estado, en cumplimiento al acuerdo CG/AC-029 aprobado por el Consejo General en fecha nueve de julio del año en curso y en atención al memorándum IEE/CER/PRE/023/2012 de fecha 12 de julio del presente, le remito en medio impreso y magnético "Actualización del Catálogo de Tiempos y Distancias 2012 existentes entre el Instituto Electoral del Estado con las actuales cabeceras distritales de los veintiséis distritos electorales y a los municipios que se encuentran dentro de la demarcación distrital de estos", producto obtenido de la realización de trabajos en campo y gabinete durante el periodo del 12 al 19 de julio del año en curso por el personal operativo y técnico adscrito a esta Dirección,

Lo anterior, con la finalidad de que la información proporcionada le sea de gran utilidad en los trabajos para la redistribución que desarrolla la Comisión que dignamente preside."

XCII. El mismo día veintitrés de julio del año dos mil doce, el Secretario Ejecutivo de este Organismo, remitió el memorándum número IEE/SE-0417 BIS/12, al Director de Organización Electoral, a través del cual le manifestó lo siguiente:

"con fundamento en lo dispuesto por los artículos 93 fracciones X y XLV; y 103 fracción XI del Código de Instituciones y Procesos Electorales del Estado de Puebla, así como en el acuerdo CG/AC-029/12 aprobado por el Consejo General, le solicito que se realice el diagnóstico poblacional por cada uno de los veintiséis distritos electorales uninominales del Estado de Puebla con base en las estadísticas censales a escalas Geoelectorales elaborados (sic) por el IFE y el INEGI; asimismo una vez que cuente con la referida información esta sea remitida a la Presidencia de la Comisión Especial para la Redistribución e integrantes del referido Órgano así como a esta Secretaría Ejecutiva"

XCIII. El día veinticuatro de julio del año en curso el Consejero Presidente de este organismo giró el oficio número IEE/PRE-1968/12 dirigido a la Jefa de Departamento de Atención a Usuarios y Comercialización Dirección Regional Oriente del Instituto Nacional de Estadística y Geografía, Arquitecta Patricia Arteaga Meza, por el cual le expuso lo que a continuación se transcribe:

"Con fundamento en lo dispuesto por los artículos 5 y 91 fracciones I, III, VII y XXIX del Código de Instituciones y Procesos Electorales del Estado de Puebla, por este medio y de la manera más atenta me permito solicitarle proporcione a este Organismo Electoral lo siguiente:

1. Sistema Iris (Información Referenciada Geoespacialmente Integrada En Un Sistema)
2. Capas de Información como lo son:
 - a) La del Censo de Población y Vivienda 2010, a nivel geoelectoral, distrito y sección electoral.
 - b) Servicios e infraestructura.



Instituto Electoral del Estado

DICTAMEN CER-002-2012

Toda esta información únicamente del territorio del Estado de Puebla.

Lo anterior con la finalidad de que las instancias respectivas de este Organismo tengan información veraz, precisa y certera para la realización de las labores de redistribución encomendadas por el Honorable Congreso del Estado mediante la Reforma Electoral publicada en el Periódico Oficial del Estado en fecha 28 de junio del año dos mil doce.

Asimismo, me permito facultar en este momento al Jefe de Oficina de la Dirección Técnica del Secretariado, Lic. Jorge Lara Torres, para que la reciba y atienda los trámites necesarios respecto a esta petición"

XCIV. El mismo veinticinco de junio del año en curso, la funcionaria federal manifestada en el numeral previo remitió al Consejero Presidente de este Organismo el oficio numerado como 604.7.6.3.1/148/2012, a través del cual manifestó y envió lo que se reproduce a continuación:

"En atención a su oficio número 1980/12 mediante el cual solicita se le proporcione información generada por el INEGI, anexo al presente le entrego al Lic. Jorge Lara Torres, la siguiente información:

- IRIS 4.02
- Sistema de Estadísticas Censales a Escalas Geoelectorales Censo de Población y vivienda 2010.

Así como copia de las condiciones de uso de la información digital estadística y geográfica generada por el INEGI.

Cabe mencionar que lo solicitado por usted en el punto 2. Inciso a) Censo de Población y Vivienda 2010 a nivel geoelectoral, distrito y sección electoral cuenta con lo solicitado en el inciso b) Servicios e Infraestructura, mismo que se le está entregando y está a disposición en la página del INEGI en internet (www.inegi.org.mx)"

XCV. El mismo día, veinticinco de julio del año dos mil doce, a través de la Oficialía de Partes de este Organismo fue recibido el escrito signado por el Licenciado José Alfonso Rodríguez Periañez, en su calidad de Representante Propietario del Partido del Trabajo ante el Instituto Electoral del Estado, por el que expuso lo que se transcribe:

"Con fundamento en el artículo (sic) 2, 27, 54 fracción VI, 89 y demás relativos y aplicables del Código de Instituciones y Procesos Electorales., (sic) como integrantes de este Órgano electoral venimos a través del presente documento hacer de su conocimiento la Propuesta de Redistribución del Partido del Trabajo que pone a la consideración de todos ustedes vigilando siempre el cumplimiento de los principios rectores del Código de de Instituciones y Procesos Electorales del Estado de Puebla.

Dándole seguimiento a las sesiones de fecha (sic) 11 de julio, 16 de julio, 19 de julio y 23 de julio encontrándome en tiempo y forma solicitamos sea revisada, discutida por los integrantes del Comité Técnico, los integrantes de la Comisión Especial así como los integrantes del Consejo General y se pueda circular a todos los integrantes a la brevedad posible la propuesta que presentamos."



Instituto Electoral del Estado

DICTAMEN CER-002-2012

De igual forma acompañó un documento intitulado "PROPUESTA PT NUEVOS DISTRITOS ELECTORALES 2012 ESTADO DE PUEBLA COMISIÓN EJECUTIVA ESTATAL DEL PARTIDO DEL TRABAJO", en diecinueve fojas útiles por su anverso.

XCVI. También en fecha veinticinco de julio del año dos mil doce el Consejero Presidente de este Instituto envió el memorándum número IEE/PRE/1786/12, dirigido al Secretario Ejecutivo de este Organismo, por el que manifestó lo siguiente:

"Con fundamento en lo dispuesto por los artículos 91 fracciones I, III, XXIX y 93 fracción XXXI, XL y XLV del Código de Instituciones y Procesos Electorales del Estado de Puebla, me permito enviarle lo siguiente:

ORIGINAL DEL OFICIO SIN FRA 2012/00568, SUSCRITO POR EL LICENCIADO XABIER ALBIZURI MORETT, SECRETARIO PARTICULAR DEL C. SECRETARIO DE INFRAESTRUCTURA DEL GOBIERNO DEL ESTADO POR EL QUE DICE QUE ENVÍA LA INFORMACIÓN REQUERIDA MEDIANTE EL OFICIO IEE/PRE/1869/12."

XCVII. En fecha veinticinco de julio del año dos mil doce el Consejero Presidente de este Instituto, envió el memorándum número IEE/PRE/1789/12, dirigido al Secretario Ejecutivo de este Organismo, por el que expresó lo siguiente:

"Por este conducto y con fundamento en lo dispuesto por los artículos 91 fracciones I, III, VI y 93 fracción XLV del Código de Instituciones y Procesos Electorales del Estado de Puebla, me permito enviarle lo siguiente:

ORIGINAL DEL OFICIO SIN NÚMERO, RECIBIDO EN ESTA FECHA CON NÚMERO DE FOLIO 00127, SUSCRITO POR EL LIC. JOSÉ ALFONSO RODRÍGUEZ PERIAÑEZ, REPRESENTANTE PROPIETARIO DEL PARTIDO DEL TRABAJO ANTE ESTE ORGANISMO ELECTORAL; POR EL QUE REALIZA DIVERSAS MANIFESTACIONES Y PONE DEL CONOCIMIENTO LA PROPUESTA DE REDISTRITACIÓN DEL PARTIDO DEL TRABAJO.

Lo anterior, para su conocimiento y para que por su conducto se haga del conocimiento de los integrantes del Consejo General y del Comité Técnico para apoyar los Trabajos de la Comisión Especial para la Redistribución; así como para los trámites administrativos y efectos legales a que haya lugar."

XCVIII. También en veintiséis de julio del año dos mil doce el Secretario Ejecutivo envió el memorándum marcado con las siglas IEE/SE-0427/12, dirigido al Titular de la Dirección Técnica del Secretariado, Licenciado Noé Julián Corona Cabañas, el cual su contenido es del siguiente tenor:

"Con fundamento en lo dispuesto por los artículos 93 fracciones XX, XXIV, XL y XLV; y 99 del Código de Instituciones y Procesos Electorales del Estado de Puebla; de los acuerdos de Consejo General identificados con los números CG/AC-033/12 y CG/AC-036/12; y en atención a los similares identificados con los números IEE/PRE/1786/12 e IEE/PRE/1788/12, por medio del presente le remito:



Instituto Electoral del Estado

DICTAMEN CER-002-2012

- Copia simple del IEE/PRE/1786/12 a través del cual se remite el oficio número SINFRA 2012/000568 suscrito por el licenciado Xabier Albizuri Morett Secretario Particular del Secretario de Infraestructura del Gobierno del Estado.
- Original del oficio número SINFRA 2012/000568 suscrito por el Secretario Particular de Infraestructura del Gobierno del Estado, por el que remite la información solicitada mediante oficio IEE/PRE/1869/12.
- Copia simple del memorándum IEE/PRE/1788/12, a través del cual se remite el oficio número 604.7.6.3.1/148/2012 suscrito por la Arq. María Patricia Arteaga Meza, Jefe de Departamento del Instituto Nacional de Estadística y Geografía.
- Original del oficio número 604.7.6.3.1/148/2012 suscrito por la Arq. María Patricia Arteaga Meza, Jefe de Departamento del Instituto Nacional de Estadística y Geografía, por el que comunica que la información que fue solicitada mediante oficio 1968/12 se entrega al Lic. Jorge Lara Torres.

Lo anterior, para que en coordinación con la Comisión Especial para la Redistribución se realicen los trámites conducentes; así como para los efectos legales y/o administrativos a los que haya lugar."

XCIX. De la misma manera en veintiséis de julio del año dos mil doce el Secretario Ejecutivo envió el memorándum número IEE/SE-0428/12, dirigido al Titular de la Dirección Técnica del Secretariado, Licenciado Noé Julián Corona Cabañas, en el cual es visible la siguiente transcripción:

"Con fundamento en lo dispuesto por los artículos 93 fracciones XX, XXIV, XL y XLV; y 99 del Código de Instituciones y Procesos Electorales del Estado de Puebla; de los acuerdos de Consejo General identificados con los números CG/AC-033/12 y CG/AC-036/12; y en atención al similar IEE/PRE/1789/12, por medio del presente le remito:

- Copia simple del memorándum referido en el párrafo que antecede, a través del cual se remite el oficio sin número suscrito por el Representante Propietario del Partido del Trabajo, Licenciado José Alfonso Rodríguez Periañez.
- Original del oficio sin número, con número de folio Interno 00127, suscrito por el por el Representante Propietario del Partido del Trabajo, Licenciado José Alfonso Rodríguez Periañez por el que presenta la propuesta de Redistribución del Partido del Trabajo.

Lo anterior, para que en coordinación con la Comisión Especial para la Redistribución se realicen los trámites conducentes; así como para los efectos legales y/o administrativos a los que haya lugar."

C. El mismo día, veintiséis de julio del año dos mil doce, el Secretario Ejecutivo de este Organismo emitió el oficio número IEE/SE-0171/12, dirigido a la Jefa de Departamento de Atención a Usuarios y Comercialización Dirección Regional Oriente del Instituto Nacional de Estadística y Geografía, Arquitecta Patricia Arteaga Meza, documental cuya literalidad es la siguiente:

"Con fundamento en lo dispuesto por el artículo 93 fracciones XXIV, XL y XLV del Código de Instituciones y Procesos Electorales del Estado de Puebla; por este medio le comento que toda vez que a través del similar identificado con el número IEE/PRE/1968/12, el Consejero Presidente de este Organismo, Licenciado Jorge Sánchez Morales le solicitó diverso software que produce el Organismo para el que dignamente labora, a lo que Usted de manera expedita



Instituto Electoral del Estado

DICTAMEN CER-002-2012

respondió afirmativamente a través de su oficio número 604.7.6.3.1/148/2012, documento por el que proporcionó la información solicitada, por este medio me permito solicitarle lo siguiente:

- Derivado de la necesidad de este Organismo Electoral de obtener el mayor provecho posible del software que nos ha sido otorgado, disponga a personal de la dependencia a la que representa, para que brinde a empleados de este Organismo Electoral Local, capacitación respecto del uso del software que amablemente nos proporcionó.

Lo anterior con la finalidad de que las instancias respectivas de este Organismo tengan información veraz, precisa y certera para la realización de las labores de redistribución encomendadas por el Honorable Congreso del Estado mediante la Reforma Electoral publicada en el Periódico Oficial del Estado en fecha 28 de junio del año dos mil doce."

CI. El día veintiséis de julio del año dos mil doce, la Comisión Especial para la Redistribución celebró sesión ordinaria, en la que aprobó los siguientes acuerdos:

Acuerdo-001/CER/26-07-12.

Con base legal en el artículo 38 fracción IX del Reglamento de Comisiones del Instituto Electoral del Estado, los miembros de la Comisión Especial para la Redistribución aprueban por unanimidad de votos tener por visto el informe presentado por la Presidenta de dicha comisión, relativo a los avances realizados en la aplicación del método aprobado por el Consejo General en el Acuerdo identificado con el número CG/AC-032/12.

Acuerdo-002/CER/26-07-12.

Con fundamento en lo dispuesto por el artículo 38 fracción IX del Reglamento de Comisiones del Instituto Electoral del Estado, esta Comisión aprueba de manera unánime, tener por visto el Informe presentado por la Dirección de Organización Electoral relacionado con los recorridos efectuados en los distintos distritos electorales del Estado y la actualización del catálogo de tiempos y distancias; tomando en consideración las opiniones vertidas por los asistentes durante la discusión realizada respecto a este punto.

Acuerdo-003/CER/26-07-12.

En atención al Informe preliminar sobre los recorridos efectuados por la Dirección de Organización Electoral de este Instituto, este Cuerpo Colegiado, siguiendo con lo establecido por el Acuerdo del Consejo General número CG/AC-029/12 y con el objeto de continuar con los trabajos de integración de escenarios, aprueba por unanimidad de votos facultar a la Presidenta de esta Comisión para que solicite, a través del Secretario Ejecutivo, que la dirección de Organización Electoral informe si de los recorridos efectuados es posible detectar:

- Los municipios colindantes en límites distritales.
- Las vías de comunicación que existen entre municipios colindantes que pertenezcan a diferentes distritos.
- Rutas de acceso más cortas para los municipios, que siendo frontera de distrito, se encuentran más alejados de su cabecera, así como la ruta de acceso más corta a la cabecera del distrito electoral con el que colindan.

Acuerdo-004/CER/26-07-12.

Esta Comisión Especial, acuerda de manera unánime, solicitar a la Dirección de Organización Electoral que elabore un informe donde presente la clasificación de autopistas, carreteras, caminos de herradura y terracería, tanto del Atlas carretero proporcionado por la Secretaría de Comunicaciones y Transportes y la Secretaría de Infraestructura del Estado, así como del Catálogo de tiempos y distancias presentado en esta sesión.

Acuerdo-005/CER/26-07-12.

En atención a las recomendaciones realizadas por el Comité Técnico para apoyar los trabajos de la Comisión Especial para la Redistribución, presentadas en los acuerdos número 001/CTATCER/230712 y 003/CTATCER/230712; los miembros de este Cuerpo Colegiado aprueban de modo uniforme realizar un recorrido de área el próximo sábado veintiocho de Julio del presente año, iniciando a las nueve horas y en los términos de la logística que se presenta.



Instituto Electoral del Estado

DICTAMEN CER-002-2012

Se faculta a la Presidenta de esta comisión para invitar por escrito a los miembros del Comité Técnico, de la Comisión Especial y a los Representantes de los Partidos Políticos acreditados ante el Consejo General, rindiendo el informe correspondiente al Comité Técnico.-----

Acuerdo-006/CER/26-07-12.-----

Con fundamento en lo dispuesto por el artículo 38 fracción IX del Reglamento de Comisiones del Instituto Electoral del Estado y en atención al acuerdo del Comité Técnico identificado como 002/CTATCER/230712, esta Comisión Especial faculta a su Presidenta para que solicite al Secretario Ejecutivo se realicen las gestiones necesarias a efecto de que el Instituto Electoral del Estado brinde todas las facilidades y apoyos necesarios para la realización de los recorridos por parte de esta Comisión, al Comité Técnico y a los representantes de los Partidos Políticos. Lo anterior fue aprobado por unanimidad de votos.-----

Acuerdo-007/CER/26-07-12.-----

Con fundamento en lo dispuesto por el artículo 38 fracción IX del Reglamento de Comisiones del Instituto Electoral del Estado, así como el Acuerdo CG/AC-027/12 a través del cual el Consejo General del Instituto Electoral del Estado constituye esta Comisión Especial para la Redistribución y el Acuerdo del Comité Técnico identificado como 005/CTATCER/190712 de fecha diecinueve de julio del año dos mil doce; se acuerda de manera unánime que la descripción de los límites de los distritos electorales uninominales se realice por sección electoral, debiéndose en todo momento tomar en cuenta el catálogo de secciones del Instituto Federal electoral, respetando el criterio de integridad municipal.-----

Acuerdo-008/CER/26-07-12.-----

En atención al acuerdo del Comité Técnico número 004/CTATCER/230712, tomado durante el desarrollo de la Sesión de fecha veintitrés de julio del presente año, se faculta a la Presidenta de esta comisión para que solicite al Secretario Ejecutivo, se elabore una base de datos que facilite el manejo de la información obtenida de las fuentes de información aprobadas por el Consejo General mediante acuerdo identificado con el número CG/AC-032/12. Lo anterior fue aprobado por unanimidad de votos.-----

Acuerdo-009/CER/26-07-12.-----

Atendiendo a la sugerencia del Comité Técnico efectuada mediante acuerdo 005/CTATCER/230712, de fecha veintitrés de julio del año dos mil doce, se aprueba de modo unánime que en los trabajos de esta Comisión se utilicen los datos del Censo General de Población y vivienda 2010 a nivel sección electoral.-----

Acuerdo-010/CER/26-07-12.-----

En términos del artículo 101 bis del Código de Instituciones y Procesos Electorales del Estado de Puebla, con base en la propuesta del Partido del Trabajo respecto a la situación correspondiente, se faculta a la Presidenta de esta Comisión para solicitar el apoyo del Secretario Ejecutivo con el objeto de que se realice un análisis técnico jurídico para ver la viabilidad y tramitación respecto a la solicitud que se presenta. Lo anterior fue aprobado por unanimidad de votos.-----

CII. El día veintiséis de julio del dos mil doce el personal de la Dirección Técnica del Secretariado realizó la entrega de una copia del Escrito del Partido del Trabajo de fecha 25 de julio del año dos mil doce, por el que remite un trabajo intitulado "PROPUESTA PT NUEVOS DISTRITOS ELECTORALES 2012 ESTADO DE PUEBLA COMISIÓN EJECUTIVA ESTATAL DEL PARTIDO DEL TRABAJO", en diecinueve fojas útiles por su anverso, a los integrantes del Consejo General de este Organismo, asimismo, se acompañó un disco compacto con la siguiente información:

- Sistema IRIS 4.02
- Sistema de Estadísticas Censales a Escalas Geoelectorales



Instituto Electoral del Estado

DICTAMEN CER-002-2012

Ambos archivos electrónicos generados por el Instituto Nacional de Estadística y Geografía.

CIII. El día veintisiete de julio del año dos mil doce, la Consejera Presidenta de la Comisión Especial en mención emitió el memorándum identificado con el número IEE/CER/PRE/034/2012, dirigido al Director de Organización Electoral de este Instituto, por el cual le expresó lo siguiente:

"Con fundamento en lo dispuesto por los artículos 6,7 y 10 fracción IV del Reglamento de Comisiones del Instituto Electoral del Estado, le solicito dar cumplimiento al Acuerdo tomado por la Comisión Especial para la redistribución en la Sesión Ordinaria celebrada el día 26 de julio del presente año, que a la letra dice:

ACUERDO-004/CER/26-07-12 (transcribe acuerdo)

CIV. El mismo día veintisiete de julio del año dos mil doce, la Consejera Presidenta de la Comisión Especial en mención emitió el comunicado identificado con el número IEE/CER/PRE/043/2012, dirigido al Secretario Ejecutivo de este Instituto, por el cual hace de su conocimiento los siguientes acuerdos:

ACUERDO-01/CER/26-07-12 (transcribe acuerdo)
ACUERDO-002/CER/26-07-12 (transcribe acuerdo)
ACUERDO-003/CER/26-07-12 (transcribe acuerdo)
ACUERDO- 004/CER/26-07-12 (transcribe acuerdo)
ACUERDO- 005/CER/26-07-12 (transcribe acuerdo)
ACUERDO- 006/CER/26-07-12 (transcribe acuerdo)
ACUERDO- 007/CER/26-07-12 (transcribe acuerdo)
ACUERDO- 008/CER/26-07-12 (transcribe acuerdo)
ACUERDO- 009/CER/26-07-12 (transcribe acuerdo)
ACUERDO-010/CER/26-07-12 (transcribe acuerdo)

El Secretario Ejecutivo de este Organismo, a solicitud de la Presidenta de la Comisión Especial en cita, notificó a los integrantes del Consejo General el contenido de la mencionada comunicación.

CV. El mismo día veintisiete de julio del año en curso, la Consejera Presidenta de esta Comisión Especial emitió el memorándum número IEE/CER/PRE/025/12, dirigido al Secretario Ejecutivo de este Organismo, por el cual le realizó las siguientes solicitudes:

"Con fundamento en lo dispuesto por el artículo 30 fracciones V y VI del Reglamento de Comisiones del Instituto Electoral del Estado y en cumplimiento a con el Acuerdo de la Comisión Especial para la Redistribución, identificado con el número Acuerdo-005/CER/26-07-12, relacionado con la sugerencia del Comité Técnico efectuada mediante acuerdo 001/CTATCER/230712 y 003/CTATCER/230712; me permito invitarlo a usted al recorrido de área que se realizará el día sábado 28 de julio del presente año, saliendo de las instalaciones del Instituto Electoral del Estado a las 9:00 horas y concluyendo aproximadamente a las 14:00 horas.



Instituto Electoral del Estado

DICTAMEN CER-002-2012

De igual forma, con el fin de dar cumplimiento a lo establecido en el Acuerdo del Consejo General identificado con el número CG/AC-027/12 y con fundamento en lo dispuesto por el artículo 93 del Código de Instituciones y Procesos Electorales del Estado de Puebla, le solicito amablemente haga extensiva esta invitación a los representantes de los partidos políticos acreditados y registrados ante este Órgano Central y a los miembros del Consejo General"

CVI. De la misma manera el día veintisiete de julio del año dos mil doce la Consejera Electoral Presidenta de la Comisión Especial en referencia, giró el memorándum número IEE/CER/PRE/035/12, dirigido al Secretario Ejecutivo de este ente electoral, por el cual le manifestó lo siguiente:

"Con fundamento en lo dispuesto por los artículos 35 y 38 del Reglamento de Comisiones del Instituto Electoral del Estado, me permito invitarlo a la Sesión Ordinaria de la Comisión para la Redistribución, que tendrá verificativo el próximo martes 31 de julio del presente año, a las dieciocho horas, en la sala de juntas de Presidencia de este Organismo Electoral. Y para dar cumplimiento a lo establecido en el Acuerdo del consejo (sic) General, identificado con el número CG/AC-027/12 con fundamento en lo dispuesto por el artículo 93 del Código de Instituciones y Procesos Electorales del Estado de Puebla, le solicito amablemente haga extensiva esta invitación a los representantes de los partidos políticos acreditados y registrados ante este Órgano Central y a los miembros del Consejo General."

CVII. En la misma fecha veintisiete de julio del año en curso, la Presidenta de la Comisión Especial, emitió los oficios numerados como IEE/CER/PRE/036/12 al IEE/CER/PRE/050/12, enviados a los Representantes de las Fracciones Parlamentarias y de los Partidos Políticos ante el Consejo General, así como la memoranda identificada con los números que van del IEE/CER/PRE/026/12 al IEE/CER/PRE/032/12, dirigida a los Consejeros Electorales de este Organismo, por los cuales les expresó lo siguiente:

"Con fundamento en lo dispuesto por el artículo 30 fracciones V y VI del Reglamento de Comisiones del Instituto Electoral del Estado y en cumplimiento a con el Acuerdo de la Comisión Especial para la Redistribución, identificado con el número Acuerdo-005/CER/26-07-12, relacionado con la sugerencia del Comité Técnico efectuada mediante acuerdo 001/CTATCER/230712 y 003/CTATCER/230712; me permito invitarlo a usted al recorrido de área que se realizará el día sábado 28 de julio del presente año, saliendo de las instalaciones del Instituto Electoral del Estado a las 9:00 horas y concluyendo aproximadamente a las 14:00 horas."

CVIII. En la misma fecha veintisiete de julio del año dos mil doce la Presidenta de esta Comisión Especial emitió también los oficios numerados como IEE/CER/053/12 al IEE/CER/064/12, enviados a los a los Representantes de las Fracciones Parlamentarias y de los Partidos Políticos ante el Consejo General, así como la memoranda numerada como IEE/CER/PRE/035/12 al IEE/CER/PRE/042/12 dirigida a los Consejeros Electorales de este Organismo Electoral Local, expresándoles lo que a continuación se transcribe:

"Con fundamento en lo dispuesto por los artículos 35 y 38 del Reglamento de Comisiones del Instituto Electoral del Estado, me permito invitarlo a la Sesión Ordinaria de la Comisión para la



Instituto Electoral del Estado

DICTAMEN CER-002-2012

Redistribución, que tendrá verificativo el próximo martes 31 de julio del presente año, a las dieciocho horas, en la sala de juntas de Presidencia de este Organismo Electoral."

CVIX. De igual manera en fecha veintisiete de julio del año dos mil doce el Director de Organización Electoral de este Organismo, giró el memorándum identificado con el número IEE/DOE-177/12, dirigido a la Consejera Presidenta de la Comisión Especial a la que se ha venido haciendo referencia, por el cual le manifestó lo que a continuación se indica:

"Con fundamento en lo dispuesto en el artículo 103 fracción XI del Código de Instituciones y Procesos Electorales del Estado de Puebla, así como en el acuerdo CG/AC-029/12 aprobado por el Consejo General y en atención al memorándum identificado con el número IEE/SE-0417BIS/12 de fecha veintitrés de julio del presente año, emitido por el Secretario Ejecutivo de este Organismo Electoral, le remito un ejemplar impreso y un DVD que contiene el "Diagnóstico poblacional para la redistribución", cabe señalar que el referido documento, contiene la variación de la media poblacional que se encuentra dentro del +/- 15% de población dentro de la demarcación de los actuales veintiséis distritos electorales en el estado.

Cabe señalar que, el referido diagnóstico fue realizado con "el corte del padrón electoral y lista nominal de electores de fecha veinticuatro de mayo del presente año", así como con las "Estadísticas censales a escalas Geoelectorales, con base en el censo de población y vivienda 2010", información que se encuentra disponible en los portales electrónicos del Instituto Federal Electoral (IFE) en la siguiente liga http://listanominal.ife.org.mx/ubicamodulo/PHP/int_est_edo.php?edo=21 así como también en la página del internet del Instituto Nacional de Estadística, Geografía e Informática (sic) (INEGI), en la siguiente liga gaia.inegi.org.mx/geoelectoral/viewer.html.

Finalmente el referido DVD, contiene además la "Presentación de recorridos de tiempos y distancias que llevo (sic) a cabo la Dirección de Organización Electoral", en cumplimiento a las actividades de gabinete y de campo establecidas en el punto 4 de la calendarización establecida en el acuerdo indicado en párrafos anteriores y que fue presentada durante la sesión ordinaria de fecha veintiséis de julio del presente (sic) año, de la comisión especial para la redistribución. De igual manera, se agrega dentro del disco compacto, el "Catálogo de tiempos y distancias 2012" que incluye las observaciones planteadas por los representantes de los partidos políticos nueva alianza y Movimiento ciudadano, consistentes en la siguiente anotación: "EL TIEMPO DE RECORRIDO QUE SE PRESENTA ES EN CONDICIONES ORDINARIAS, SE PUEDE MODIFICAR LA VARIABLE DE TIEMPO DERIVADO DE LAS SIGUIENTES CONDICIONES: PERICIA EN EL MANEJO DEL VEHÍCULO, CLIMATOLÓGICAS, TIPOS DE CAMINO, DE TRÁNSITO VEHICULAR, TRAYECTOS ACCIDENTADOS, DIVERSOS EVENTOS SOCIALES Y RELIGIOSOS, ETC."

CX. De igual manera con fecha veintisiete de julio del año dos mil doce, el Secretario Ejecutivo de este Organismo emitió el memorándum número IEE/SE-442/12 dirigido a la Consejera Presidenta de la Comisión Especial aludida, mediante el cual le expresó lo siguiente:

"Con fundamento en lo dispuesto por los artículos 27; y 93 fracciones XXIV y XLV del Código de Instituciones y Procesos Electorales del Estado de Puebla; en los numerales 6 y 7 del reglamento de comisiones; así como de los acuerdos del Consejo General de este Instituto identificado (sic) con los números CG/AC-027/12, CG/AC-028/12, y CG/AC-029/12y en atención a su similar IEE/CER/PRE/025/2012, a través del cual solicita que se haga extensa (sic) la invitación a los representantes de los Partidos Políticos acreditados y registrados ante este Órgano Central y a los miembros del Consejo General para realizar el recorrido de área que se llevará a cabo el día de mañana sábado veintiocho de julio de dos mil doce a partir de



Instituto Electoral del Estado

DICTAMEN CER-002-2012

las 9:00 hrs., por este medio me permito informarle que el día de hoy en el transcurso de la tarde se atendió su petición, comentándole además que para cumplir con dicha actividad se pone a su disposición lo siguiente:

Vehículo con capacidad para 10 personas
Vehículo con capacidad para 15 personas

Por último me permito informarle que de igual forma se atendió su solicitud respecto de hacer del conocimiento de los integrantes del Consejo General el contenido del documento identificado con el número IEE/CER/PRE/043/12."

CXI. También el día veintisiete de julio del año dos mil doce, el Secretario Ejecutivo de este Instituto emitió el memorándum identificado con el número IEE/SE-0443/12, dirigido al Director de Organización Electoral de este Organismo, por el que le expuso lo siguiente:

"Con fundamento en lo dispuesto por los artículos 27, 93 fracciones XXIV, XL y XLV del Código de Instituciones y Procesos Electorales del Estado de Puebla, en atención al similar identificado como IEE/CER/PRE/043/2012, suscrito por la Consejera Presidenta de la Comisión Especial para la Redistribución, Doctora Alicia Olga Lazcano Ponce, por este medio me permito notificarle el contenido de los siguientes acuerdos, mismos que fueron tomados durante el desarrollo de la Sesión Ordinaria del citado Órgano Auxiliar en fecha veintiséis de julio del año dos mil doce:

"ACUERDO-003/CER/26-07-12 (Transcribe acuerdo)
"ACUERDO- 004/CER/26-07-12 (Transcribe acuerdo)

Lo anterior, para que a través de su amable conducto se de puntual cumplimiento a los instrumentos aprobados por la Comisión Especial para la Redistribución."

CXII. En fecha veintisiete de julio del año dos mil doce el Secretario Ejecutivo de este Instituto mediante el memorándum IEE/SE-0447/12, dirigido al Director Jurídico del mismo Organismo para manifestarle lo que a continuación se expresa:

"Con fundamento en lo dispuesto por los artículos 27 y 93 fracciones XX, XXIV, XL y XLV del Código de Instituciones y Procesos Electorales del Estado de Puebla, en atención a la solicitud que se desprende del acuerdo de la Comisión Especial para la Redistribución identificado como 010/CER/26-07-12, por este medio me permito remitirle lo siguiente:

Copia simple del escrito presentado ante la Oficialía de Partes de este Organismo en fecha veinticinco de julio del año dos mil doce, a través del cual el Representante Propietario del Partido del Trabajo ante este Organismo, Licenciado José Alfonso Rodríguez Periañez, presentó la propuesta de redistribución del Partido del Trabajo.

Lo anterior a efecto de que realice un análisis técnico jurídico para ver la viabilidad y tramitación respecto a la solicitud de mérito."

CXIII. Asimismo el día veintisiete de julio del año dos mil doce la Consejera Presidenta de la Comisión Especial, emitió el memorándum número IEE/CER/PRE/033/12, dirigido al Secretario Ejecutivo de este Organismo Electoral Local, por el que le expresó lo que se transcribe en seguida:



Instituto Electoral del Estado

DICTAMEN CER-002-2012

"Con fundamento en lo dispuesto por los artículos 10 fracción IV y 30 fracción VI del Reglamento de Comisiones del Instituto Electoral del Estado, así como el artículo 93 del Código de Instituciones y Procesos Electorales del Estado de Puebla; le envío copia simple del Acta de la Sesión Ordinaria de la Comisión Especial para la Redistribución, celebrada el pasado 26 de Julio de 2012; y le solicito amablemente comunicar el contenido de la misma a los miembros del Consejo General."

CXIV. El veintiocho de julio del año en curso, se llevó a cabo el recorrido acordado por la Comisión Especial para la Redistribución en su sesión de fecha veintiséis del mencionado mes y año.

El recorrido tocó los siguientes puntos:

- Cruce que hacen las calles Reforma y trece sur-norte del Municipio de la Heroica Ciudad de Puebla de Zaragoza, para verificar los límites territoriales de los Distritos Electorales uninominales 1, 2 y 6.
- Avenida Diagonal Defensores de la República, específicamente en el cruce que hace con la Avenida Tecnológico del Municipio de la Heroica Ciudad de Puebla de Zaragoza, para verificar los límites territoriales de los Distritos Electorales uninominales 2 y 3.
- Avenida Diagonal Defensores de la República hasta la altura del número mil ciento once (1111) y el inmueble marcado con el número mil ciento trece (1113), que se encuentran en los límites territoriales de los Distritos Electorales uninominales 2 y 3.
- Municipio de Amozoc de Mota perteneciente al Distrito Electoral uninominal 16 con cabecera en Tepeaca, precisamente en la sección electoral 2550 en la Inspección de Santa Cruz Xonacatepec, perteneciente al Distrito Electoral uninominal 3.

Al desarrollo de dicha actividad asistieron los Consejeros Electorales integrantes de esta Comisión Especial, los Representantes de los Partidos Nueva Alianza y Compromiso por Puebla, el Secretario Ejecutivo y el Director de Organización Electoral.

CXV. En fecha treinta de julio del año dos mil doce, el Secretario Ejecutivo de este Organismo giró el memorándum identificado con el número IEE/SE-0448/12, dirigido a la Consejera Electoral Presidenta de la multicitada Comisión Especial, en el que le expresó lo siguiente:

"Con fundamento en lo dispuesto por los artículos 27, 93 fracciones XXIV y XLV del Código de Instituciones y Procesos Electorales del Estado de Puebla; el acuerdo de la Comisión Especial para la Redistribución identificado como 008/CER/26-07-12 tomado durante el desarrollo de la Sesión Ordinaria de fecha veintiséis de julio del año dos mil doce, cuya literalidad es la siguiente:

"ACUERDO-008//CER/26-07-12. (Transcribe acuerdo)

Anexo al presente sirvase encontrar en medio magnético la base de datos solicitada por la Comisión Especial por Usted representada.

Lo anterior para dar puntual cumplimiento al acuerdo previamente trasunto, así como para que, de considerarlo pertinente, se remita dicha base de datos al Comité Técnico para Apoyar los Trabajos de la Comisión Especial para la Redistribución."



Instituto Electoral del Estado

DICTAMEN CER-002-2012

CXVI. También en treinta de julio del año dos mil doce, la Consejera Electoral Presidenta de esta Comisión Especial, emitió el memorándum numerado como IEE/CER/PRE/046/12, dirigido al Presidente del Comité Técnico de referencia por el que le expuso lo que a continuación se expresa:

"Con fundamento en lo dispuesto por los artículos 27 del Código de Instituciones y Procesos Electorales del Estado, así como los acuerdos identificados como 004/CTATCER/230712 Y 008/CER/26-07-12, sancionados por el Comité Técnico y la Comisión Especial para la Redistribución, respectivamente, y en atención al comunicado identificado como IEE/SE-0448/12 suscrito por el Secretario Ejecutivo de este Organismo, Licenciado Miguel David Jiménez López, le remito anexo al presente en medio magnético la base de datos solicitada por el Órgano Colegiado que usted representa.

Lo anterior a efecto de que el Órgano Colegiado que preside, emita opinión técnica de la mencionada base de datos, considerando la viabilidad de su utilización en el desarrollo de los trabajos que en materia de Redistribución se han iniciado."

CXVII. El treinta de julio del año dos mil doce, el Comité Técnico para Apoyar los Trabajos de la Comisión Especial para la Redistribución celebró sesión ordinaria, acordando lo siguiente:

"ACUERDO-01/CTATCER/300712. Con fundamento en lo dispuesto por el artículo 38 fracción IX del Reglamento de Comisiones del Instituto Electoral del Estado, este Comité Técnico agradece tanto a la Comisión Especial como al Secretario Ejecutivo del Instituto Electoral del Estado, las gestiones realizadas y atenciones prestadas a los integrantes de este Cuerpo Colegiado para la realización del recorrido sugerido a través de los acuerdos identificados como 01/CTATCER/230712 y 02/CTATCER/230712, tomados durante el desarrollo de la Sesión de este Cuerpo Colegiado de fecha veintitrés de julio del año dos mil doce; de igual forma se reitera a dichas instancias que este Comité se encuentra en la mejor disposición de seguir colaborando para el puntual desarrollo de los trabajos que en materia de Redistribución se han iniciado.

Acto seguido y una vez que este Cuerpo Colegiado tiene conocimiento del Sistema de Apoyo elaborado por el Secretario Ejecutivo de este Organismo, se procede a la toma del siguiente acuerdo:

ACUERDO-02/CTATCER/300712. Una vez que este Comité tiene conocimiento del Sistema de Apoyo, consistente en la elaboración de la Base de Datos realizada por el Secretario Ejecutivo de este Organismo en atención a la solicitud de la Comisión Especial para la Redistribución que se desprende del acuerdo número 008/CER/26-07-12, se considera que dicho Sistema de Apoyo resulta ser una herramienta idónea para que tanto este Comité como la Comisión Especial aludida, realicen los trabajos que en materia de Redistribución se han encomendado; por lo que se sugiere a la Comisión Especial remita a este Comité dicha Base de Datos una vez que la tenga por aprobada; lo anterior aprobado por Unanimidad"

CXVIII. En esta misma fecha, los integrantes del Comité Técnico tomando en consideración el recorrido efectuado por esta Comisión Especial para la Redistribución realizaron un recorrido para conocer el caso del Municipio de Cuautlancingo, que presenta discontinuidad territorial respecto de la sección electoral identificada con el número 2549.

CXIX. Igualmente en fecha treinta de julio del año dos mil doce, el Presidente del Comité Técnico en alusión envió el memorándum número IEE/CT-



Instituto Electoral del Estado

DICTAMEN CER-002-2012

013/12, dirigido a la Consejera Electoral Presidenta de esta Comisión Especial, por el que manifiesta lo que sigue:

"Con fundamento en lo dispuesto por el artículo 27 del Código de Instituciones y Procesos Electorales del Estado de Puebla; el acuerdo del Consejo General identificado con el número CG/AC-028/12, en cumplimiento del Acuerdo del Comité Técnico identificado como 02/CTATCER/300712, tomado en sesión de fecha treinta de julio del año dos mil doce, por este medio me permito notificarle el contenido de dicho instrumento:

"ACUERDO-02/CTATCER/300712. (Transcribe acuerdo)

Lo anterior para que a través de su amable conducto se de cumplimiento al acuerdo de mérito, toda vez que dentro del ámbito de su competencia es la Comisión Especial por Usted representada, la instancia indicada para tales labores."

CXX. En fecha treinta de julio del año dos mil doce el Presidente del Comité Técnico de referencia, giró el memorándum número IEE/CT-014/12, dirigido a la Consejera Presidenta de la Comisión especial a la que se ha venido aludiendo, manifestándole lo siguiente:

"Con fundamento en lo dispuesto por el artículo 27 del Código de Instituciones y Procesos Electorales del Estado de Puebla; el acuerdo del Consejo General identificado con el número CG/AC-028/12, así como en cumplimiento del Acuerdo identificado como 12/CTATCER/110712, tomado durante el desarrollo de la Sesión de Instalación del Comité que nos honramos integrar, sírvase encontrar como anexo al presente copia simple del acta de la Sesión del Comité Técnico para Apoyar los Trabajos de la Comisión Especial para la Redistribución, de fecha treinta de julio del año dos mil doce.

Lo anterior para que a través de su amable conducto se haga del conocimiento de las personas e instancias que considere pertinentes."

CXXI. También en fecha treinta de julio del año dos mil doce el Presidente del Comité Técnico en alusión, envió el memorándum número IEE/CT-015/12, dirigido a la Consejera Electoral Presidenta de la Comisión Especial exponiéndole lo siguiente:

"Con fundamento en lo dispuesto por el artículo 27 del Código de Instituciones y Procesos Electorales del Estado de Puebla; el acuerdo del Consejo General identificado con el número CG/AC-028/12, en cumplimiento del Acuerdo del Comité Técnico identificado como 03/CTATCER/300712, tomado en sesión de fecha treinta de julio del año dos mil doce, por este medio me permito remitirle lo siguiente:

Copia simple del informe rendido por el Presidente del Comité Técnico para Apoyar los Trabajos de la Comisión Especial para la Redistribución, Ingeniero Octavio Muñoz Reyes relativo a la identificación y ubicación de las denominadas islas electorales con las que cuenta esta Entidad Federativa.

Además me permito comentarle que el Comité Técnico por mi presidido, tomó a bien sugerir a la Comisión por Usted representada, que el informe por este medio remitido se tome en consideración para el desarrollo de sus trabajos."



Instituto Electoral del Estado

DICTAMEN CER-002-2012

CXXII. El día treinta de julio del dos mil doce el Director de Organización Electoral de este Organismo emitió el memorándum numerado como IEE/DOE-185/12 dirigido a la Presidenta de la Comisión Especial en referencia, mismo que es del tenor literal que a continuación se expresa:

"Con fundamento en lo dispuesto en el artículo 103 fracción XI del Código de Instituciones y Procesos Electorales del Estado de Puebla, así como en el acuerdo CG/AC-029/12 aprobado por el Consejo General y en atención al memorándum identificado con el número IEE/SE-0443/12 de fecha veintisiete de julio de (sic) presente año, emitido por el Secretario Ejecutivo de este organismo electoral, y en cumplimiento al ACUERDO-003/CER/26-07-12 de la Comisión Especial para la Redistribución, efectuado durante la sesión ordinaria de fecha veintiséis de julio del presente año, le remito de manera impresa y en medio magnético los siguientes anexos:

1. Municipios colindantes en límites Distritales con tipo de camino; y
2. Municipios más alejados respecto a la cabecera Distrital actual."

CXXIII. En fecha treinta de julio del dos mil doce el Director de Organización Electoral de este Organismo giró el memorándum identificado con el número IEE/DOE-186/12 dirigido a la Consejera Presidenta de la Comisión Especial en referencia, mismo que es del tenor literal que a continuación se expresa:

"Con fundamento en lo dispuesto en el artículo 103 fracción XI del Código de Instituciones y Procesos Electorales del Estado de Puebla, así como en el acuerdo CG/AC-029/12 aprobado por el Consejo General y en atención al memorándum identificado con el número IEE/SE-0443/12 de fecha veintisiete de julio de (sic) presente año, emitido por el Secretario Ejecutivo de este organismo electoral, así como en cumplimiento al ACUERDO-004/CER/26-07-12 de la Comisión Especial para la Redistribución, efectuado durante la sesión ordinaria de fecha veintiséis de julio del presente año, le remito de manera impresa el "Informe de la clasificación de caminos y carreteras"."

CXXIV. En fecha treinta y uno de julio del año dos mil doce, el Director Jurídico de este Instituto, Licenciado Javier Trejo Galicia emitió el memorándum numerado como IEE/DJ-092/2012, dirigido al Secretario Ejecutivo de este Organismo mediante el cual expuso lo que a continuación se detalla:

"Con fundamento en el artículo 101 bis fracción III del Código de Instituciones y Procesos Electorales del Estado de Puebla, en cumplimiento a la meta 3 del Programa Operativo Anual 2012, en específico en la actividad 3.3 que establece "Realizar análisis o estudio que se desprenda de las solicitudes presentadas por los órganos del instituto," y en atención al memorándum IEE/SE-0447/12 de fecha veintisiete de julio de dos mil doce, le remito el estudio técnico jurídico solicitado en trece fojas."

La documental que remite el Director Jurídico de este Organismo estableció como conclusiones las siguientes:

"...
5.- Conclusión.

- La propuesta presentada por el Representante Propietario del Partido del Trabajo acreditado ante el Consejo General, se entregó en términos de lo establecido por los artículos 27 y 54



Instituto Electoral del Estado

DICTAMEN CER-002-2012

- fracción VI del Código de la materia, ejerciendo su derecho de participación en los trabajos que en la materia de redistribución desarrolla el Organismo Electoral.
- El Consejo General del Instituto Electoral del Estado cumpliendo con lo previsto por los artículos 8, 27 y 89 fracción XII del Código de la materia, constituyó una Comisión Especial y aprobó un método para desarrollar los estudios técnicos necesarios para presentar una propuesta de límites de las demarcaciones electorales locales.
 - Siguiendo un principio de orden y con la finalidad de observar de manera irrestricta el principio de definitividad el Órgano Superior de Dirección calendarizó las actividades a realizar indicando las instancias que intervendrían en cada una de ellas.
 - En la calendarización, se previó de manera específica la participación de los partidos políticos tanto en los trabajos de campo como en la discusión y revisión de los productos generados con la aprobación del método (escenarios)
 - La propuesta presentada por el Representante propietario del Partido del Trabajo, deberá ser analizada por la Comisión Especial en la etapa correspondiente, es decir, al iniciar con la actividad identificada con el número 9 del calendario transcrito, independientemente de su libre participación en los demás trabajos relativos a la aplicación del método que para tal efecto aprobó el Consejo General. Esto garantizará el adecuado desarrollo de los trabajos por parte del Organismo Electoral, el respeto a la participación de los partidos políticos en la revisión de los escenarios y la consideración de todas las observaciones o propuestas que presenten con la finalidad de construir el escenario final que se presentará al Consejo General para su aprobación."

CXXV. El día treinta y uno de julio del año dos mil doce el Secretario Ejecutivo de este Organismo remitió el memorándum número IEE/SE-0455/12 dirigido a la Consejera Presidenta de la Comisión Especial en alusión, manifestándole lo que a continuación se transcribe:

Con fundamento en lo dispuesto por los artículos 27 y 93 fracciones XX, XXIV, XL y XLV del Código de Instituciones y Procesos Electorales del Estado de Puebla, en atención a la solicitud que se desprende del acuerdo de la Comisión Especial para la Redistribución identificado como 010/CER/26-07-12, por este medio me permito remitirle lo siguiente:

Copia simple del comunicado identificado como IEE/DJ-092/12, a través del cual se remite el análisis técnico jurídico solicitado por la Comisión Especial por Usted representada, en relación al escrito del Representante Propietario del Partido del Trabajo ante este Organismo, Licenciado José Alfonso Rodríguez Periañez, por el que hace de conocimiento la propuesta de redistribución del mencionado Instituto Político.

Lo anterior a efecto de que, de considerarlo oportuno, haga de conocimiento el análisis de mérito a los integrantes de la Comisión Especial para la Redistribución.

CXXVI. Esta Comisión Especial, el treinta y uno de julio del año en curso, celebró sesión ordinaria, en la que se aprobaron los siguientes acuerdos:

Acuerdo-001/CER/31-07-12.

Una vez que la Presidenta de esta Comisión ha presentado un informe relativo a los resultados arrojados en virtud del recorrido de fecha veintiocho de julio del año dos mil doce al que asistieron diversos Consejeros Electorales, Representantes de Partidos Políticos y el Presidente del Comité Técnico; esta Comisión aprueba por unanimidad de votos tenerlo por visto en todos sus términos.

Acuerdo-002/CER/31-07-12.

Una vez que la Presidenta de esta Comisión ha dado cuenta de que el Director de Organización Electoral de este Instituto, Lic. Miguel C. Luna Mendoza ha remitido, mediante la memoranda identificada con los números IEE/DOE-185/12 e IEE/DOE-186/12 el informe

solicitado a través de los acuerdos 003/CER/26-07-12 Y 004/CER/26-07-12; los miembros de esta Comisión aprueban por unanimidad de votos que la información sea circulada a los integrantes del consejo General y a los miembros del Comité Técnico, a través de la Consejera Presidenta de esta Comisión.

Acuerdo-003/CER/31-07-12.

Una vez que se ha presentado la base de datos, atendiendo a las recomendaciones que el Comité Técnico realizó a través del acuerdo número 02/CTATCER/300712, y con el objeto de que esta Comisión Especial se allegue de las herramientas técnicas necesarias para la aplicación del Método aprobado por el Consejo General; esta Comisión acuerda por unanimidad de votos la autorización de la base de datos de mérito, como un sistema de apoyo para su empleo en el desarrollo y aplicación del mencionado método. De igual forma, se faculta a la Consejera Presidenta de esta Comisión Especial para que notifique el presente acuerdo al Comité Técnico, en atención al acuerdo número 02/CTATCER/300712.

Acuerdo-004/CER/31-07-12.

En seguimiento al acuerdo de esta Comisión identificada con el número 010/CER/26-07-12, por el que se solicitó al Secretario Ejecutivo realizara un análisis técnico jurídico para ver la viabilidad y tramitación del escrito signado por el Representante Propietario del Partido del Trabajo ante este Organismo, Licenciado José Alfonso Rodríguez Periañez de fecha veinticinco de julio del año dos mil doce, por el que presenta "la propuesta de Redistribución del Partido del Trabajo"; este Comité acuerda por unanimidad de votos tener por recibido el análisis presentado por el Secretario Ejecutivo, y una vez que fue analizado exhaustivamente, se tiene por aprobado, en virtud de que el mismo se encuentra apegado a derecho; facultándose a la Presidenta de esta Comisión para que notifique la documental materia del presente acuerdo a los integrantes del Consejo General.

Acuerdo-005/CER/31-07-12.

Los miembros de esta Comisión Especial acuerdan por unanimidad de votos facultar a su Presidenta para que circule a todos y cada uno de los integrantes del Consejo General de este Instituto el contenido del documento remitido por el Instituto Federal Electoral respecto a los trabajos de Redistribución.

Acuerdo-006/CER/26-07-12.

Este Órgano Auxiliar aprueba por unanimidad de votos, que la herramienta propuesta por el Instituto Federal Electoral sea considerada en el momento procesal oportuno, bajo el principio de definitividad, específicamente en el punto nueve del Cronograma aprobado por el Consejo General en el acuerdo identificado con el número CG/AC-029/12.

Acuerdo-007/CER/31-07-12.

Esta Comisión Especial acuerda de manera unánime, facultar a su Presidenta para que con fundamento en lo dispuesto por el artículo 38 fracción IX del Reglamento de Comisiones del Instituto Electoral del Estado, notifique el contenido de los acuerdos tomados en esta Sesión al Secretario Ejecutivo de este Instituto, a efecto de que dicho funcionario electoral lo haga del conocimiento de los integrantes del Consejo General.

CXXVII. El día treinta y uno de julio de dos mil doce la Consejera Presidenta de la Comisión Especial de referencia envió el memorándum número IEE/CER/PRE/047/2012, dirigido al Secretario Ejecutivo por el que hace los siguientes comentarios:

*Con fundamento en lo dispuesto por los artículos 6, 7 y 10 fracción IV del Reglamento de Comisiones del Instituto Electoral del Estado, le informo respecto del contenido de los Acuerdos tomados por la Comisión Especial para la Redistribución en la Sesión Ordinaria celebrada el día 31 de julio del presente año.

De igual forma, con fundamento en lo dispuesto por el artículo 93 del Código de Instituciones y Procesos Electorales del Estado de Puebla y el artículo 38 fracción IX del Reglamento de Comisiones del Instituto Electoral del Estado y para dar cumplimiento a lo establecido por el Consejo General en el Acuerdo CG/AC-027/12, le solicito amablemente haga del conocimiento



Instituto Electoral del Estado

DICTAMEN CER-002-2012

de los integrantes del Consejo General y de los representantes de Partidos Políticos acreditados ante este Órgano Central, el contenido del presente documento.

Acuerdo-001/CER/31-07-12. (Se transcribe acuerdo)
Acuerdo-002/CER/31-07-12. (Se transcribe acuerdo)
Acuerdo-003/CER/31-07-12. (Se transcribe acuerdo)
Acuerdo-004/CER/31-07-12. (Se transcribe acuerdo)
Acuerdo-005/CER/31-07-12. (Se transcribe acuerdo)
Acuerdo-006/CER/26-07-12. (Se transcribe acuerdo)
Acuerdo-007/CER/31-07-12. (Se transcribe acuerdo)

CXXVIII. Con fecha primero de agosto del dos mil doce el Secretario Ejecutivo emitió los oficios identificados con los números IEE/SE-0189/12 al IEE/SE-0203/12 dirigidos a los representantes partidistas y parlamentarios que integran el Consejo General y la memoranda IEE/SE-0460/12 al IEE/SE-0469/12 para los Consejeros Electorales e integrantes del Comité Técnico multialudido, las cuales contienen el siguiente texto:

Con fundamento en lo dispuesto por los artículos 27 y 93 fracciones XXIV y XLV del Código de Instituciones y Procesos Electorales del Estado de Puebla, en colaboración a las actividades desarrolladas por la Comisión Especial para la Redistribución y en cumplimiento de los acuerdos identificados como 004/CER/31-07-12, 005/CER/31-07-12 y 006/CER/31-07-12, tomados durante el desarrollo de la Sesión Ordinaria de la citada Comisión Especial, anexo al presente sírvase encontrar lo siguiente:

- Copia simple del análisis del escrito presentado por el Representante Propietario del Partido del Trabajo ante el Consejo General del Instituto Electoral del Estado, Licenciado José Alfonso Rodríguez Periañez.
- Copia simple del memorándum número IEE/CER/PRE/047/12, emitido por la Consejera Presidenta de la Comisión Especial para la Redistribución, Doctora Alicia Olga Lazcano Ponce, de fecha treinta y uno de julio del año dos mil doce, ocurso a través del cual hace de conocimiento al suscrito los acuerdos aprobados durante el desarrollo de la Sesión Ordinaria de fecha treinta y uno de julio del citado Órgano Auxiliar del Consejo General.
- En medio digital flash (usb) la información entregada por el Instituto Federal Electoral.
- De igual forma remito copia simple del memorándum número IEE/CER/PRE/033/12, mismo que contiene como anexo el Acta de Sesión Ordinaria de fecha veintiséis de julio del año dos mil doce.

Lo anterior para su conocimiento así como para los trámites administrativos y/o legales a que haya lugar.

CXXIX. En fecha treinta y uno de julio del año dos mil doce la Consejera Presidenta de la Comisión Especial a que se ha venido haciendo referencia, emitió el memorándum número IEE/CER/PRE/048/12, dirigido al Presidente del Comité Técnico multicitado, por el cual le expresó lo siguiente:

"Con fundamento en lo dispuesto por los artículos 27 del Código de Instituciones y Procesos Electorales del Estado de Puebla y 10 fracciones I y IV del Reglamento de Comisiones del Instituto Electoral del Estado, en atención a la solicitud que se desprende del acuerdo del Comité por Usted representado identificado con el número 006/CTATCER/1107/12, de fecha once de julio de esta anualidad, anexo al presente sírvase encontrar lo siguiente:

- Copia simple de actas de las sesiones de la Comisión Especial para la Redistribución de fechas diez, dieciséis, veintiséis y treinta y uno, todas del mes de julio de dos mil doce.



Instituto Electoral del Estado

DICTAMEN CER-002-2012

Lo anterior para su conocimiento así como para los trámites administrativos y/o legales a que haya lugar."

CXXX. El día primero de agosto del año dos mil doce la Consejera Presidenta de la Comisión Especial en alusión, emitió el memorándum número IEE/CER/PRE/050/12, dirigido al Secretario Ejecutivo de este Organismo, por el cual indicó lo que se detalla a continuación:

"Con fundamento en lo dispuesto por los artículos 35 y 38 del Reglamento de Comisiones del Instituto Electoral del Estado, me permito invitarlo a usted a la reanudación de la Sesión Ordinaria de la Comisión Especial para la Redistribución iniciada el pasado 31 de Julio, dicha reanudación tendrá verificativo el próximo viernes 03 de Agosto del año en curso a las trece horas, en la Sala de Juntas de Presidencia de este Organismo Electoral. Y para dar cumplimiento a lo establecido en el Acuerdo del Consejo General, identificado con el número CG/AC-027/12, con fundamento en lo dispuesto por el artículo 93 del Código de Instituciones y Procesos Electorales del Estado de Puebla, le solicito amablemente haga extensiva esta invitación a los representantes de los partidos políticos acreditados y registrados ante este Órgano Central y a los miembros del Consejo General."

El Secretario Ejecutivo procedió a notificar las invitaciones señaladas en la transcripción anterior, en la misma fecha.

CXXXI. Mediante oficios que van del IEE/SE-0206/12 al IEE/SE-0220/12 y la memoranda que va de la IEE/SE-0476/12 a la IEE/SE-0482/12, el Secretario Ejecutivo de este Organismo remitió a los integrantes del Consejo General, lo siguiente:

"Con fundamento en lo dispuesto por el artículo 93 fracciones XXIV y XLV del Código de Instituciones y Procesos Electorales del Estado de Puebla, en atención a la solicitud formulada el día de hoy por la Presidenta de la Comisión Especial para la Redistribución, Consejera Electoral Alicia Olga Lazcano Ponce, por este medio me permito remitirle copia simple de lo siguiente:

ACTA DE SESIÓN DE FECHA TREINTA DE JULIO DEL AÑO DOS MIL DOCE DEL COMITÉ TÉCNICO PARA APOYAR LOS TRABAJOS DE LA COMISIÓN ESPECIAL PARA LA REDISTRIBUCIÓN DEL INSTITUTO ELECTORAL DEL ESTADO.

Lo anterior para su conocimiento así como para los trámites administrativos y/o legales a que haya lugar."

CXXXII. El tres de agosto del año en curso, durante la reanudación de la Comisión Especial para la Redistribución, la Presidenta de este Órgano Auxiliar del Consejo General presentó, en términos de la calendarización aprobada por el Consejo General, el primer escenario de conformación los límites de los Distritos Electorales uninominales locales.

Durante el desarrollo de la sesión se aprobaron los siguientes acuerdos:



Instituto Electoral del Estado

DICTAMEN CER-002-2012

"ACUERDO-008/CER/31-07-12. Con fundamento en lo dispuesto por el artículo 27 del Código de Instituciones y Procesos Electorales del Estado de Puebla y en atención al acuerdo del Consejo General identificado como CG/AC-029/12, a través del cual se aprueban diversas medidas administrativas, entre ellas la relativa a un cronograma al que deberán sujetarse los trabajos que en materia de redistribución a iniciado el Instituto Electoral del Estado, se tiene por presentado el Primer Escenario de Redistribución y se faculta a la Consejera Presidenta de esta Comisión Especial para que entregue a los integrantes del Consejo General copia del mencionado escenario a efecto de que planteen las observaciones que consideren conducentes a más tardar el día cinco de agosto del año dos mil doce."

"ACUERDO-009/CER/31-07-12. Con fundamento en lo dispuesto por el artículo 27 del Código de Instituciones y Procesos Electorales del Estado de Puebla, en atención al escenario presentado a través del acuerdo de esta Comisión identificado con el número 008/CER/31-07-12, y con el objeto de facilitar el análisis del mismo, así como del escrito presentado por el Partido del Trabajo relativo a su propuesta de Redistribución y la herramienta proporcionada por el Instituto Federal Electoral, se acuerda que la Presidenta de la Comisión Especial para la Redistribución remita a los integrantes del Consejo General un cuadro comparativo que contenga las tres documentales, a efecto de que los miembros del Máximo Órgano de Dirección del Instituto Electoral del Estado puedan observar y contrastar las coincidencias y diferencias entre dichos documentos."

La anterior medida proporcionará a los integrantes del Consejo General las herramientas necesarias para que, en caso de considerarlo oportuno, planteen y remitan sus observaciones al primer escenario de Redistribución."

Finalmente se reitera que esta Comisión se encontrará pendiente para recibir las observaciones remitidas por los Integrantes del Consejo General, hasta la conclusión del término establecido para la entrega de las mismas."

La Comisión acordó recesar la sesión para el día siete de los corrientes.

Esto, con la finalidad de estar en posibilidad de analizar las observaciones que se presentaran por parte de los Representantes de los Partidos Políticos acreditados, a más tardar el cinco de agosto del año en curso.

Aunado a lo anterior, el primer escenario presentado en la reanudación con la que se da cuenta en este punto fue notificada a los integrantes del Consejo General el mismo tres de agosto del año en curso y el comparativo indicado en el acuerdo identificado con el número ACUERDO-009/CER/31-07-12, se circuló el pasado 4 del citado mes.

CXXXIII. El cinco de agosto del año en curso, se recibieron en la Oficialía de Partes de Este Organismo Electoral los siguientes Partidos Políticos presentaron observaciones al Primer Escenario generado por la Comisión Especial:

- Movimiento Ciudadano.
- Partido del Trabajo.
- Partido Compromiso por Puebla.
- Partido Nueva Alianza.

A las cero horas del día seis de agosto del año en curso, el Secretario Ejecutivo del Instituto certificó la conclusión del plazo para la revisión y



Instituto Electoral del Estado

DICTAMEN CER-002-2012

presentación de observaciones al Primer Escenario generado por esta Comisión Especial.

CXXXIV. El seis de agosto de esta anualidad la Comisión Especial para la Redistribución recibió para su análisis los escritos señalados en el punto anterior.

CXXXV.- El seis de agosto del año en curso, se recibió en la Oficialía de Partes del Organismo un escrito signado por el Diputado Ernesto Leyva Córdova, dirigido al Secretario Ejecutivo del Organismo, cuya literalidad es la siguiente:

Con fecha veintisiete de junio del año en curso, el Pleno del H. Congreso del Estado aprobó diversas reformas al Código de Instituciones y Procesos Electorales del Estado, entre las cuales se faculta al Consejo General del Instituto Electoral del Estado para definir la demarcación territorial y las cabeceras de los veintiséis distritos electorales uninominales en los que se divide el territorio poblano. Del texto del artículo veintisiete del ordenamiento citado, se desprende que para lo anterior es necesaria la realización de estudios técnicos, en los que se consideren elementos demográficos, técnicos y geográficos, cuyas variables contemplarán criterios de población, conurbación, integridad municipal y seccional y continuidad geográfica.

Anteriormente dicha atribución recaían en el propio Congreso del Estado, sin embargo, debido a la capacidad técnica y operativa y a la propia naturaleza del Instituto, los diputados que conformamos la Quincuagésima Octava Legislatura del Poder Legislativo determinamos trasladar esa función a dicho ente público.

Como representante popular estoy convencido de que dentro del un régimen democrático como el nuestro, la observancia y el apego al marco legal es determinante para el avance de nuestra sociedad, más aún, promover acciones encaminadas a hacer frente a los nuevos retos y condiciones que la globalización nos impone, debe ser una condición permanente del poder público y de sus integrantes.

Recientemente he conocido a través de los medios de comunicación sobre los trabajos realizados para redefinir la demarcación territorial electoral en nuestra entidad, lo cual considero oportuno y necesario, sin embargo, para ello es necesario tomar en cuenta los criterios definidos en la propia ley, así como las condiciones propias de cada municipio y distrito.

Para el caso de la supuesta conjunción de los actuales distritos locales doce y trece, con cabecera en Acatlán de Osorio y Tepexi de Rodríguez, respectivamente, es importante tomar en cuenta su historia, población, infraestructura, desarrollo económico, y en general, todas aquellas condiciones que permitan tomar la decisión correcta al momento de definir su integración y cabecera distrital.

Acatlán de Osorio cuenta con una población municipal de 33,865 habitantes y distrital de 95,094, por el contrario Tepexi de Rodríguez tiene una población municipal de 20,478 y distrital de 91,572 habitantes.

Por otro lado, el distrito de Acatlán de Osorio cuenta con más secciones electorales que el de Tepexi de Rodríguez; es un municipio con mas y mejor infraestructura carretera, lo cual permite tener mayor conectividad con los municipios en la parte sur del Estado; a diferencia del municipio de Tepexi de Rodríguez, Acatlán de Osorio siempre ha sido considerado como cabecera distrital local, e incluso fue cabecera distrital federal; además Acatlán de Osorio es el



Instituto Electoral del Estado

DICTAMEN CER-002-2012

municipio del sur del Estado que cuenta con una población con mayor desarrollo económico, solo atrás de Azúcar de Matamoros.

Es por lo anterior, y en apego estricto a los criterios señalados en la ley, que considero justo y conveniente que el municipio de Acatlán de Osorio continúe con su calidad de cabecera distrital, toda vez que sus condiciones físicas y económicas lo hacen referente para ello.

Estoy consciente que por mandato legal es el Consejo General el encargado de definir tal situación, sin embargo, como ya lo he reiterado, es oportuno analizar todos los elementos que la técnica y la estadística puedan aportar para definir la demarcación territorial, y de esta forma se llegue a la mejor decisión."

CXXXVI. En la misma fecha el representante del Poder Legislativo de la Fracción Parlamentaria del Partido Revolucionario Institucional, Diputado David Edgardo Huerta Ruiz, presentó un escrito cuya literalidad es la siguiente:

El que suscribe, Diputado David Edgardo Huerta Ruiz Representante Propietario de la Fracción Parlamentaria del Partido Revolucionario Institucional ante el Instituto Electoral del Estado de Puebla, con fundamento en lo que dispone el artículo 8 Constitucional y 27, 80 fracción III y 89 fracción XII del Código de Instituciones y Procesos Electorales le solicito que en los trabajos de conformación de los límites de los Distritos Electorales uninominales del Estado se observe de manera puntual el principio de equilibrio poblacional.

Lo anterior con la finalidad de que se garantice que el porcentaje de alejamiento de la media estatal de cada distrito sea lo más cercano a cero. ..."

CXXXVII. En esta fecha, el Comité Técnico para Apoyar los Trabajos de la Comisión celebró sesión en la que emitió su opinión técnica respecto de los escenarios generados por esta Instancia Colegiada en cumplimiento a lo establecido en el Método aprobado por el Consejo General, aprobando además su Informe Final de actividades.

El Comité Técnico recomendó en dicho documento a la Comisión Especial que en la conformación del escenario final que se presente al Consejo General del Organismo se debería asegurar que el porcentaje de alejamiento de la media poblacional de cada una de las demarcaciones territoriales debería ser lo más cercano a cero.

En el referido documento se precisó que la observación de dicha recomendación aseguraría que se respetara de manera puntual el criterio constitucional de equilibrio poblacional y que se tomaran en cuenta las observaciones presentadas por los representantes de los partidos políticos que fueron analizadas por dicha instancia.

CXXXVII. Durante el desarrollo de la sesión en la que se presentó este documento se efectuaron diversas observaciones al mismo por parte del Representante de Movimiento Ciudadano y del Representante del Poder Legislativo de la Fracción Parlamentaria del Partido de la Revolución Democrática.



Instituto Electoral del Estado

DICTAMEN CER-002-2012

En el primero de los casos se solicitó que se precisara la forma en la que esta Comisión atendió la petición efectuada por el Diputado Ernesto Leyva Cordova de acuerdo con el Método aprobado por el Consejo General.

En el segundo caso se solicitó a esta Comisión Especial se analizara la posibilidad de ajustar la propuesta presentada cambiando de Distrito Electoral Uninominal a los municipios de Camocuautla, Coatepec, Olintla y Tepeojuma, en los tres primeros casos se planteó el cambio del Distrito 2 al Distrito 4, y en el último del Distrito 23 al Distrito 22.

Para atender la última petición se indicó que se efectuaría el análisis técnico correspondiente para determinar su viabilidad.

CONSIDERANDO

1.- Que, los artículos 3 de la Constitución Política del Estado Libre y Soberano de Puebla y 71 del Código de Instituciones y Procesos Electorales del Estado de Puebla, establecen que la organización de las elecciones es una función estatal encomendada a un Organismo de carácter público y permanente, autónomo e independiente, dotado de personalidad jurídica y patrimonio propios denominado Instituto Electoral del Estado.

Por su parte el diverso 79 del Código de la materia indica que el Consejo General del Instituto Electoral del Estado es el Órgano Superior de Dirección del Organismo, responsable de vigilar las disposiciones constitucionales y legales en materia electoral, así como de vigilar que los principios rectores de legalidad, imparcialidad, objetividad, certeza e independencia guíen todas las actividades del Instituto.

2.- Que, el artículo 108 primer párrafo del Código Electoral Local establece que el Consejo General podrá constituir las comisiones que considere necesarias para el desempeño de sus atribuciones.

Aunado a lo anterior el diverso 27 del Código de la materia, en su apartado final establece que el Consejo General integrará una Comisión Especial para asegurar que los representantes de los partidos políticos acreditados ante el Consejo General participen invariablemente en los trabajos para la definición de la demarcación territorial y cabeceras de los distritos electorales uninominales.



Instituto Electoral del Estado

DICTAMEN CER-002-2012

En este orden de ideas, el Órgano Superior de Dirección del Instituto constituyó esta Comisión Especial para la Redistribución, otorgándole mediante acuerdo identificado con el número CG/AC-027/12 las siguientes atribuciones:

- Definir las fuentes de información que se utilizarán para aplicar los criterios demográficos, técnicos y geográficos.
- Auxiliarse del Comité Técnico, que para tal efecto apruebe e integre el Consejo General, para el cumplimiento de sus atribuciones.
- Aprobar los acuerdos y dictámenes necesarios para el ejercicio de sus atribuciones, informando de los mismos a los integrantes del Consejo General.
- Elaborar el Método para desarrollar los estudios técnicos de campo y gabinete, necesarios para integrar el escenario de redistribución para el Estado de Puebla, ponderando por nivel de importancia los criterios: poblacional, de conurbación, de integridad municipal y seccional, así como el de continuidad geográfica.
- Presentar al Consejo General para su aprobación la propuesta de Método para la integración de la propuesta de redistribución.
- Proponer al Consejero Presidente la suscripción de convenios o solicitudes de información ante las autoridades federales, estatales o municipales que considere oportunas para cumplir sus fines.
- Aplicar el Método para la integración de la propuesta de redistribución que apruebe el Consejo General, coordinando los trabajos de campo y gabinete necesarios para tal fin.
- Solicitar y recibir el apoyo de todas las unidades técnicas y administrativas del Instituto Electoral del Estado para llevar a cabo sus actividades y dar cumplimiento a sus atribuciones.
- Elaborar los escenarios de conformación de los Distritos Electorales uninominales del Estado de Puebla, para su análisis por parte de los integrantes del Consejo General.
- Aprobar el dictamen que contenga la propuesta de definición de los límites de los veintiséis distritos electorales que integran la Entidad, remitiéndolo al Consejo General para su aprobación, a través del Consejero Presidente.

3.- Que, el artículo 30 fracción V del Reglamento de Comisiones del Instituto Electoral del Estado, establece que las Comisiones Especiales del Organismo tendrán la atribución de elaborar los informes o dictámenes que consideren necesarios para el cumplimiento de los fines que les fueron encomendados.

En el caso que nos ocupa, el Consejo General del Organismo otorgó a esta Comisión entre otras la facultad de: "Aprobar el dictamen que contenga la propuesta de definición de los límites de los veintiséis distritos electorales que integran la Entidad, remitiéndolo al Consejo General para su aprobación, a través del Consejero Presidente."

Para ejercer dicha atribución este Órgano Auxiliar del Consejo General tenía las siguientes acciones específicas:

- Proponer al Consejero Presidente la suscripción de convenios o solicitudes de información ante las autoridades federales, estatales o municipales que considere oportunas para cumplir sus fines.
- Aplicar el Método para la integración de la propuesta de redistribución que apruebe el Consejo General, coordinando los trabajos de campo y gabinete necesarios para tal fin.
- Solicitar y recibir el apoyo de todas las unidades técnicas y administrativas del Instituto Electoral del Estado para llevar a cabo sus actividades y dar cumplimiento a sus atribuciones.



- Elaborar los escenarios de conformación de los Distritos Electorales uninominales del Estado de Puebla, para su análisis por parte de los integrantes del Consejo General.

Dichas actividades se desarrollaron con el apoyo de las Unidades Técnicas y Administrativas del Instituto Electoral del Estado, instancias que coordinadas por esta Comisión ejecutaron los trabajos de campo y gabinete que se estimaron necesarios.

Además, se tomaron en consideración las recomendaciones o sugerencias, que en su caso, emitió el Comité Técnico, pues dicho Órgano de carácter transitorio fue creado por el Consejo General del Organismo como una instancia de asesoría y apoyo técnico, científico y metodológico de los trabajos que realizó esta Comisión Especial en ejecución del método aprobado por el Consejo General del Instituto Electoral del Estado.

En los siguientes apartados se establecerán las consideraciones constitucionales, legales, reglamentarias, técnicas y operativas que se tomaron en cuenta para conformar la propuesta de definición de los límites de los veintiséis distritos electorales que integran la Entidad.

A) DISPOSICIONES CONSTITUCIONALES Y LEGALES QUE SE DEBEN OBSERVAR.

- **CONSTITUCIÓN POLÍTICA DE LOS ESTADOS UNIDOS MEXICANOS.**

El artículo 53 de la Constitución Política de los Estados Unidos Mexicanos establece en su primer párrafo lo siguiente: "La demarcación territorial de los trescientos distritos electorales uninominales será la que resulte de dividir la población total del país entre los distritos señalados. La distribución de los distritos electorales uninominales entre las entidades federativas se hará teniendo en cuenta el último Censo General de Población, sin que en ningún caso la representación de un Estado pueda ser menor de dos diputados de mayoría."

Por su parte el diverso 116 fracción II, primer párrafo del mencionado Código Político establece que el número de representantes en las legislaturas de los Estados será proporcional al de habitantes de cada uno; pero, en todo caso, no podrá ser menor de siete diputados en los Estados cuya población no llegue a cuatrocientos mil habitantes; de nueve, en aquellos cuya población exceda de este número y no llegue a ochocientos mil habitantes, y de once en los Estados cuya población sea superior a esta última cifra.

De las anteriores disposiciones se puede colegir válidamente que la Constitución Federal considera que la población es uno de los elementos que



debe considerarse, necesariamente, en la conformación de los distritos electorales uninominales, tanto en el ámbito Federal como en el Local.

Sirve de sustento a la anterior afirmación lo dispuesto por la Suprema Corte de Justicia de la Nación en el criterio que a continuación se transcribe:

DISTRITOS ELECTORALES UNINOMINALES EN LOS ESTADOS. PARA EFECTOS DE SU DEMARCACIÓN DEBE ATENDERSE AL CRITERIO POBLACIONAL QUE PREVÉ EL ARTÍCULO 116, FRACCIÓN II, DE LA CONSTITUCIÓN FEDERAL. El artículo 53 de la Constitución Política de los Estados Unidos Mexicanos establece que la demarcación de los trescientos distritos electorales uninominales será la que resulte de dividir la población total del país entre los distritos señalados y que la distribución de éstos entre las entidades federativas se hará con base en el último censo general de población, sin que en ningún caso la representación de un Estado pueda ser menor de dos diputados de mayoría, esto es, dicho precepto acoge tanto un principio poblacional, como uno geográfico, para la división territorial de los distritos electorales; sin embargo, conforme al sistema normativo que prevé la propia Constitución Federal, se concluye que la citada disposición sólo tiene aplicación en el ámbito federal, es decir, para la integración de la Cámara de Diputados del Congreso de la Unión y no así para las entidades federativas, cuya reglamentación está prevista expresamente en el artículo 116, fracción II, de la Constitución Federal, que para efectos de la división de los distritos electorales uninominales establece únicamente el criterio poblacional.

Acción de inconstitucionalidad 35/2001. Integrantes de la Quincuagésima Séptima Legislatura del Congreso de Campeche. 3 de enero de 2002. Unanimidad de diez votos. Ausente: Juventino V. Castro y Castro. Ponente: José Vicente Aguinaco Alemán. Secretarios: Pedro Alberto Nava Malagón y Martín Adolfo Santos Pérez. El Tribunal Pleno, en su sesión privada celebrada hoy catorce de febrero en curso, aprobó, con el número 2/2002, la tesis jurisprudencial que antecede. México, Distrito Federal, a catorce de febrero de dos mil dos.

- **CONSTITUCIÓN POLÍTICA DEL ESTADO DE PUEBLA.**

El diverso 33 de la Constitución Política del Estado Libre y Soberano de Puebla al señalar que el Congreso del Estado estará integrado por veintiséis Diputados electos según el principio de mayoría relativa.

De la disposición constitucional transcrita en el párrafo anterior se desprende que el territorio del Estado de Puebla se divide en veintiséis distritos electorales uninominales.

- **CÓDIGO DE INSTITUCIONES Y PROCESOS ELECTORALES DEL ESTADO DE PUEBLA.**

El Libro Segundo del Código de Instituciones y Procesos Electorales del Estado de Puebla en sus Títulos Primero y Segundo contempla lo relacionado a la división territorial del Estado en lo que a la materia electoral se refiere.

El diverso 21 del mencionado ordenamiento señala que el Distrito Electoral Uninominal es la demarcación territorial en la que será electa una fórmula de Diputados propietarios y suplentes, por el Principio de Votación Mayoritaria Relativa.



Instituto Electoral del Estado

DICTAMEN CER-002-2012

El artículo 24 del Código de la materia indica que en materia electoral el territorio del Estado se divide en Veintiséis Distritos Electorales uninominales.

Por su parte los numerales 25 y 26 de la Legislación Electoral Vigente en la Entidad contemplan lo siguiente:

- El Municipio Libre constituye la base de la división territorial y de la organización política y administrativa del Estado; así como que el territorio de la Entidad se integra con doscientos diecisiete municipios.
- La Sección Electoral es la fracción de territorio en la que se dividen los municipios de la Entidad.

Además, se contempla la existencia de una circunscripción plurinominal para la elección de Diputados por el principio de Representación Proporcional y una circunscripción uninominal para la elección de Gobernador del Estado, ambas abarcan la totalidad del territorio de la Entidad Federativa.

El artículo 27 del Código de la materia establece textualmente lo siguiente:

"El Consejo General, mediante la realización de los estudios técnicos necesarios, será el encargado de definir la demarcación territorial y las cabeceras de los veintiséis distritos electorales uninominales en los que se divide el Estado.

Los trabajos técnicos para definir la demarcación territorial y las cabeceras de los distritos electorales uninominales, así como su aprobación por parte del Consejo General se desarrollarán en el tiempo que transcurre entre la celebración de dos procesos electorales ordinarios.

El Secretario Ejecutivo mandará publicar en el Periódico Oficial del Estado y en los Diarios de mayor circulación de la Entidad, el Acuerdo a través del cual el Consejo General define la demarcación territorial y las cabeceras de los distritos electorales uninominales.

El Consejo General deberá aprobar el método para la elaboración de los estudios para definir la demarcación territorial y cabeceras de los distritos electorales uninominales, en el que deberá considerar elementos demográficos, técnicos y geográficos, en cuyas variables se contemplarán por lo menos, los siguientes criterios:

- a) Poblacional, para determinar el número de habitantes que contendrá cada distrito electoral;
- b) Conurbación;
- c) Integridad municipal y seccional; y
- d) Continuidad geográfica.

Los representantes de los partidos políticos acreditados ante el Consejo General participarán invariablemente en los trabajos para la definición de la demarcación territorial y cabeceras de los distritos electorales uninominales; para tales efectos, el Consejo General integrará la Comisión Especial correspondiente."

Por último, el diverso 89 fracción XII del referido Código Comicial indica que es atribución del Consejo General definir, previa realización de los estudios



Instituto Electoral del Estado

DICTAMEN CER-002-2012

técnicos necesarios, la demarcación territorial y cabeceras de los distritos electorales uninominales, y en su caso, su modificación.

De las disposiciones secundarias transcritas se puede concluir válidamente lo siguiente:

a) La división territorial del Estado en materia electoral se integra por tres estratos o niveles que ordenados del más básico al más complejo se pueden listar de la siguiente manera:

- Sección Electoral.
- Municipio.
- Distrito Electoral.

b) El Consejo General del Instituto Electoral del Estado tiene la atribución de definir y en su caso modificar la demarcación territorial y las cabeceras de los distritos electorales uninominales.

• ACUERDOS APROBADOS POR EL CONSEJO GENERAL DEL INSTITUTO ELECTORAL DEL ESTADO.

El Consejo General del Instituto Electoral del Estado, en ejercicio de las atribuciones que le confieren los diversos 27 y 89 fracción XII del Código de la materia dictó los siguientes acuerdos:

a) Por el que constituye la Comisión Especial prevista en el artículo 27 del Código de Instituciones y Procesos Electorales del Estado de Puebla y aprueba los lineamientos para su funcionamiento identificado con el número CG/AC-027/12.

b) Por el que integra el Comité Técnico para Apoyar los Trabajos de la Comisión Especial para la Redistribución, identificado con el número CG/AC-028/12.

c) Por el que aprueba las medidas administrativas y operativas relacionadas con los trabajos necesarios para cumplir con la atribución conferida a este Organismo Electoral en el artículo 27 del Código de Instituciones y Procesos Electorales del Estado de Puebla, identificado con el número CG/AC-029/12.

d) Por el que aprueba el Método para la Revisión de los Límites de los Veintiséis Distritos Electorales Uninominales del Estado de Puebla así como para la reconfiguración de sus límites identificado con el número CG/AC-032/12.

• ACUERDOS APROBADOS POR LA JUNTA EJECUTIVA DEL INSTITUTO ELECTORAL DEL ESTADO.

En cumplimiento a lo ordenado por el acuerdo identificado con el número CG/AC-029/12, la Junta Ejecutiva del Organismo aprobó el acuerdo identificado con el número IEE/JE-028/12, con la finalidad de asegurar el adecuado desarrollo de los trabajos de redistribución declaró hábiles los días sábados y domingos a partir del día catorce de julio de dos mil doce y hasta que el Consejo General



Instituto Electoral del Estado

DICTAMEN CER-002-2012

aprobara la propuesta definitiva de modificación de los límites de los Distritos Electorales uninominales locales

B) CALENDARIZACIÓN DE ACTIVIDADES.

El acuerdo del Consejo General del Organismo, identificado con el número CG/AC-027/12, señala en la parte conducente lo siguiente:

- Los trabajos que se deban desarrollar de acuerdo con el método aprobado deberán estar debidamente calendarizados.
- El principio de definitividad regirá todas las etapas del proceso de análisis de los límites distritales y conformación de propuestas para su modificación.

Derivado de lo anterior, el Órgano Superior del Instituto Electoral del Estado, en el acuerdo identificado con el número CG/AC-029/12 calendarizó las actividades a realizar en los siguientes términos:

No.	Actividad	Responsable	Inicio	Fin	Duración en días
1	Aprobación, en su caso, por parte del Consejo General del Instituto Electoral del Estado de la conformación de la Comisión Especial para la distritación, y la integración de un Comité Técnico, así como de los lineamientos del Instituto Electoral del Estado para el adecuado desarrollo de los trabajos de la Comisión Especial, en materia de Redistribución, además de las medidas y acciones a desarrollar para los trabajos de la redistribución.	CG	9/07/12	9/07/12	1
2	Notificación del nombramiento a los integrantes del Comité Técnico, así como su instalación.	CP	10/07/12	12/07/12	3
3	Elaboración, discusión y aprobación por parte de la Comisión Especial del Método para efectuar los estudios técnicos de campo y gabinete para la integración de los escenarios y propuestas de modificación de la demarcación de los Distritos Electorales uninominales, en el que se definirán: la información y bases de datos a utilizar, los criterios para conformar la propuesta ponderados por nivel de importancia.	CER	10/07/12	16/07/12	7
4	Desarrollo de los trabajos de campo y gabinete para integrar la propuesta de redistribución por parte de la Autoridad Electoral Local, así como recorridos de verificación del trabajo de campo por parte de los integrantes de la Comisión Especial, Comité Técnico e integrantes del Consejo General.	SE, UA CER, CT, CE, RP, RPL	10/07/12	2/08/12	24
5	Análisis de los elementos cartográficos con que cuenta el Instituto Electoral del Estado.	DOE	10/07/12	16/07/12	7
6	Discusión y en su caso aprobación por parte del Consejo General del Método propuesto por la Comisión Especial para la Redistribución.	CG	17/07/12	19/07/12	3
7	Elaboración de la propuesta de redistribución aplicando el método aprobado por el Consejo General y la información derivada de los trabajos de campo y gabinete, para generar el primer escenario.	CER, CT, SE, UA	20/07/12	28/07/12	9
8	Entrega del primer escenario de redistribución a los integrantes del Consejo General para el análisis y planteamiento de observaciones.	CER, CP	29/07/12	4/08/12	7



Instituto Electoral del Estado

DICTAMEN CER-002-2012

No.	Actividad	Responsable	Inicio	Fin	Duración en días
9	Revisión del primer escenario de redistribución por parte de los integrantes del Consejo General.	CER, CT, CP, RP, RPL, ICG	30/07/12	5/08/12	7
10	Análisis de observaciones, formulación y aprobación del segundo escenario de redistribución (propuesta final) por parte de la Comisión Especial.	CER	6/08/12	7/08/12	2
11	Presentación, discusión y en su caso Aprobación por parte del Consejo General del Instituto Electoral del Estado, de la propuesta final de redistribución.	CG, CP, CE, SE, RP, RPL	8/08/12	10/08/12	3
12	Publicación, en su caso, en el Periódico Oficial del Estado de la nueva distribución del Estado de Puebla.	POE	10/08/12	13/08/12	4

ABREVIATURAS DE INSTANCIAS RESPONSABLES: POE= PERIÓDICO OFICIAL DEL ESTADO; IEE= INSTITUTO ELECTORAL DEL ESTADO; CP= CONSEJERO PRESIDENTE DEL INSTITUTO ELECTORAL DEL ESTADO; SE= SECRETARIO EJECUTIVO DEL INSTITUTO ELECTORAL DEL ESTADO; CE= CONSEJEROS ELECTORALES DEL CONSEJO GENERAL; RP= REPRESENTANTES DE PARTIDO ACREDITADOS ANTE EL CONSEJO GENERAL; RPL= REPRESENTANTES DEL PODER LEGISLATIVO ACREDITADOS ANTE EL CONSEJO GENERAL; CG= CONSEJO GENERAL DEL INSTITUTO ELECTORAL DEL ESTADO; UA= DIRECCIONES Y UNIDADES ADMINISTRATIVAS DEL INSTITUTO ELECTORAL DEL ESTADO; CER= COMISIÓN ESPECIAL PARA LA REDISTRIBUCIÓN; CT= COMITÉ TÉCNICO; DOE= DIRECCIÓN DE ORGANIZACIÓN ELECTORAL; ICG= INTEGRANTES DEL CONSEJO GENERAL.

Como se desprende del cuadro anterior, el Órgano Superior de Dirección determinó las actividades a realizar; el inicio y fin de las mismas; su duración en días; así como las instancias responsables en su ejecución.

De esta forma, el Consejo General reguló la atribución que le confieren los artículos 27 y 89 fracción XII del Código de la materia, puesto que a través de la calendarización de las actividades a realizar, se establecieron las diferentes etapas del procedimiento de revisión de límites distritales y generación de la propuesta de modificación de los mismos, esto, con la finalidad de respetar el principio de definitividad.

Con lo anterior, se dio certeza a las instancias que participan en el procedimiento, puesto que previo al inicio de las tareas se precisaron las etapas en las que intervendrían de manera directa, sin perjuicio del derecho que el Código de la materia les confiere a los partidos políticos de participar invariablemente en los mismos, pues para tales efectos se constituyó esta Comisión Especial, asegurando además el principio de seguridad jurídica.

C) MÉTODO PARA LA REVISIÓN DE LOS LÍMITES DE LOS VEINTISÉIS DISTRITOS ELECTORALES UNINOMINALES DEL ESTADO DE PUEBLA, ASÍ COMO PARA LA CONFORMACIÓN DE SUS LÍMITES.

El Consejo General del Instituto Electoral del Estado, al aprobar el método para normar los estudios técnicos que se realizaron en ejercicio de la atribución que le confieren los artículos 27 y 89 fracción XII del Código de la materia, determinó los siguientes objetivos específicos:



Instituto Electoral del Estado

DICTAMEN CER-002-2012

- a) Analizar la conformación de los veintiséis distritos electorales uninominales en los que se divide el Estado y la necesidad de su modificación atendiendo a la realidad que actualmente vive nuestra Entidad Federativa.
- b) Definir las fuentes de información demográfica, cartográfica y de vías de comunicación a utilizar para la realización de los estudios técnicos necesarios.
- c) Generar los parámetros para ponderar los criterios: poblacional, conurbación, integridad municipal y seccional, así como de continuidad geográfica; establecidos en el artículo 27 del Código de Instituciones y Procesos Electorales del Estado de Puebla.
- d) Desarrollar los trabajos de campo y gabinete, que permitan contar con la información necesaria para generar los escenarios de modificación de los límites de los distritos electorales uninominales locales.
- e) Garantizar la participación de los representantes de los partidos políticos acreditados ante el Consejo General, en los trabajos para la definición de la demarcación territorial y cabeceras de los distritos electorales uninominales locales.

Los criterios a considerar en los trabajos para definir la demarcación territorial y las cabeceras de los distritos electorales uninominales son los siguientes:

- a) Poblacional, para determinar el número de habitantes que contendrá cada distrito electoral.
- b) Conurbación.
- c) Integridad municipal y seccional.
- d) Continuidad geográfica.
- e) Consideraciones operativas que faciliten la emisión del sufragio de los ciudadanos y la operación adecuada del Instituto Electoral del Estado en el desarrollo de la función estatal que le fue encomendada.

El Consejo General tomando en cuenta el criterio establecido por el Tribunal Electoral del Poder Judicial de la Federación en la Tesis cuyo rubro es: **GEOGRAFÍA ELECTORAL. CONCEPTO Y PROPÓSITOS**, consultable en la Revista del mismo Tribunal, suplemento 6, Año 2003, páginas 145 y 146, estableció la jerarquía de los criterios a utilizar, en atención a que la delimitación de cada uno de estos distritos debe cumplir con cuatro propósitos, que son los siguientes:

- Buscar que cada voto emitido tenga el mismo valor, por servir siempre para elegir un número similar de representantes.
- Evitar que en la delimitación de los distritos prevalezcan motivos políticos que benefician a un partido en especial;
- Facilitar a los ciudadanos la emisión del sufragio, de tal forma que les sea asequible el traslado al lugar donde habrán de sufragar y la autoridad no encuentre dificultades para recibir los expedientes de casilla y realizar los cómputos respectivos, y
- La homogeneidad de la población, con lo cual se busca preservar, en la medida de lo posible, la división geográfica preestablecida de barrios, colonias, delegaciones, municipios y la integridad de comunidades rurales e indígenas

La aplicación de los criterios contemplados en el Código de Instituciones y Procesos Electorales del Estado de Puebla, deberá efectuarse respetando el siguiente orden:

- a) De primer nivel



Instituto Electoral del Estado

DICTAMEN CER-002-2012

*Criterios emanados de órdenes expresas en el texto Constitucional como son el respeto al principio de equidad reflejado en el equilibrio poblacional.

En este nivel se encuentran ubicados los criterios poblacional y de conurbación identificados con los números 1 y 2 del apartado correspondiente.

b) De segundo nivel

*Criterios que resguarden la integridad de las unidades político-administrativas.

*Criterios de índole geográfica que preserven la integridad territorial.

En este nivel se encuentran ubicados los criterios de integridad municipal y seccional; y de continuidad geográfica, identificados con los números 3 y 4 del apartado correspondiente.

c). De tercer nivel

*Criterios que favorezcan mayor eficiencia operativa en función de facilitar el acceso de los electores a la casilla y del Instituto Electoral del Estado en la construcción de los distritos.

En este apartado se incluirán las consideraciones operativas que faciliten la emisión del sufragio de los ciudadanos y la operación adecuada del Instituto Electoral del Estado, contempladas en el punto número 5 del apartado correspondiente.

De igual forma se establecieron las fuentes de información para aplicar el método aprobado por el Consejo General, siendo estas las siguientes:

- a) El Censo de Población y Vivienda 2010, del Instituto Nacional de Geografía e Informática.
- b) La información geográfica del Estado de Puebla generada por el Instituto Nacional de Geografía e Informática.
- c) La cartografía que el Instituto Federal Electoral proporciona al Instituto Electoral del Estado a nivel de sección electoral, municipio y distrito electoral local, así como los condensados distritales y estatales correspondientes.
- d) La información estadística de padrón electoral nominal del Estado de Puebla que genera el Instituto Federal Electoral a nivel de sección electoral, municipio y distrito electoral local y estatal. La información estadística que vincule la información de población por cada sección electoral, será la que proporcione el Instituto Federal Electoral.
- e) Los catálogos de tiempos y distancias que genera la Dirección de Organización Electoral del Instituto Electoral del Estado.
- f) Los Atlas carreteros de las redes de vías de comunicación terrestres, tanto Federal como Estatal, que proporcione la Secretaría de Comunicaciones y Transportes Federal y la Secretaría de Infraestructura del Gobierno del Estado.

Por último el método estableció mecanismo para la aplicación de los criterios, precisando diecinueve puntos a observar en la construcción de los escenarios, la forma de integrarlos, así como la disposición de que el proyecto final se integrará escuchando la opinión del Comité Técnico y las observaciones efectuadas por las representaciones de los partidos políticos.

D) ACTIVIDADES PREVIAS A LA APLICACIÓN DEL MÉTODO.



Instituto Electoral del Estado

DICTAMEN CER-002-2012

Como se desprende de la calendarización efectuada por el Consejo General, la aprobación del Método para la Revisión de los Límites de los Veintiséis Distritos Electorales uninominales del Estado de Puebla, así como para la Reconformación de sus Límites estaba proyectada para el periodo comprendido entre el diecisiete y el diecinueve de julio del año en curso, lo que aconteció el pasado dieciocho de julio mediante acuerdo identificado con el número CG/AC-032/12.

Previo a la aprobación del método se desarrollaron las siguientes actividades.

a) Instalación de la Comisión Especial el diez de julio, en dicha sesión se nombró como Presidenta de la misma a la Consejera Alicia Olga Lazcano Ponce y como Secretario al Consejero Electoral Paul Monterrosas Román.

b) La Presidenta de la Comisión Especial para la Redistribución solicitó al Consejero Presidente del Organismo que se gestionara la firma de un convenio de apoyo y colaboración entre este Organismo Electoral y el Instituto Federal Electoral, con la finalidad de que la mencionada Autoridad Electoral Federal proporcionara insumos, herramientas o apoyo técnico para el desarrollo de sus trabajos.

c) Instalación del Comité Técnico el once de julio del año en curso, en dicha reunión se acordó lo siguiente:

ACUERDO-01/CTATCER/110712. Con fundamento en lo dispuesto por el acuerdo del Consejo General del Instituto Electoral del Estado identificado como CG/AC-028/12, y los artículos 32 y 33 del Reglamento de Comisiones del Instituto Electoral del Estado, se designa por unanimidad de votos como Presidente del Comité Técnico para Apoyar los Trabajos de la Comisión Especial para la Redistribución del Instituto Electoral del Estado, al Maestro Carlos Alberto Montero Catalán, facultándole para que una vez nombrado notifique el presente acuerdo al Consejero Presidente del Instituto Electoral del Estado para que este funcionario electoral haga de conocimiento a los integrantes del Consejo General, el contenido de este acuerdo; lo anterior aprobado por Unanimidad.

ACUERDO-02/CTATCER/110712. Con base legal en el artículo 38 fracción IX del Reglamento de Comisiones del Instituto Electoral del Estado, el Presidente de este Comité decidió que el Doctor Juan Eugenio Hernández Ávila en su calidad de Vocal se encargue del auxilio en el desahogo de las sesiones, el registro de la asistencia, la verificación del quórum legal para sesionar, así como la elaboración de las actas, acuerdos e informes que correspondan, todo lo anterior en términos del instrumento identificado como CG/AC-028/12; lo anterior aprobado por Unanimidad.

ACUERDO-03/CTATCER/110712. En atención a lo dispuesto por el artículo 38 fracción IX del Reglamento de Comisiones del Instituto Electoral del Estado se propuso por la Presidencia de este Comité que las actas de sus sesiones sean de acuerdos y que las mismas se aprobarán al firmarse por parte de sus integrantes; lo cual fue aprobado por Unanimidad.

ACUERDO-04/CTATCER/110712. Con fundamento en el diverso 38 fracción IX del Reglamento de Comisiones del Instituto Electoral del Estado se faculta al Presidente de este Comité para que notifique su nombramiento al Secretario Ejecutivo del Instituto Electoral del Estado, a efecto de que dicho funcionario electoral lo ponga de conocimiento de los Titulares de las Unidades Técnicas y Administrativas; lo que fue aprobado por Unanimidad.

ACUERDO-05/CTATCER/110712. Con base legal en el artículo 38 fracción IX del Reglamento de Comisiones del Instituto Electoral del Estado, se faculta al Presidente de este Comité para que solicite al Secretario



Instituto Electoral del Estado

DICTAMEN CER-002-2012

Ejecutivo los insumos necesarios para el desarrollo de las atribuciones de este Comité; lo cual fue aprobado por Unanimidad.

ACUERDO-06/CTATCER/110712. Según lo dispone el acuerdo del Consejo General del Instituto Electoral del Estado identificado como CG/AC-028/12, y el artículo 38 fracción IX del Reglamento de Comisiones del Instituto Electoral del Estado, se faculta al Presidente del Comité solicite a la Presidenta de la Comisión Especial para la Redistribución se remitan, a la brevedad posible, los acuerdos tomados por la citada Comisión Especial; lo anterior fue aprobado por Unanimidad.

ACUERDO-07/CTATCER/110712. En atención a lo dispuesto por el artículo 38 fracción IX del Reglamento de Comisiones del Instituto Electoral del Estado se faculta al Presidente del Comité a efecto de que requiera al Consejero Presidente del Instituto Electoral del Estado realice las gestiones necesarias a efecto de solicitar al Instituto Federal Electoral la información cartográfica, así como los estadísticos del padrón electoral, listado nominal y demográficos, a nivel de sección, municipio y distrito con los que cuente el Instituto Federal Electoral; lo anterior aprobado por Unanimidad.

ACUERDO-08/CTATCER/110712. Con fundamento en el artículo 38 fracción IX del Reglamento de Comisiones del Instituto Electoral del Estado se faculta al Presidente del Comité para solicitar al Secretario Ejecutivo de este Organismo, para que en el ejercicio de sus atribuciones legales, remita a la brevedad posible los acuerdos y resoluciones que sobre el particular apruebe el Consejo General del Instituto Electoral del Estado; lo anterior aprobado por Unanimidad.

ACUERDO-09/CTATCER/110712. Con fundamento en lo dispuesto por el artículo 38 fracción IX del Reglamento de Comisiones del Instituto Electoral del Estado, se faculta al Presidente de este Comité a efecto de que solicite al Secretario Ejecutivo gire oficios dirigidos al Vocal Ejecutivo del Instituto Federal Electoral solicitando a dicho Funcionario Electoral Federal, de considerarlo oportuno y en la medida de lo posible, tenga a bien brindar el apoyo institucional correspondiente a efecto de que la Dirección Ejecutiva del Registro Federal de Electores del citado Organismo Electoral Federal comisione dentro de su personal técnico a los individuos que cuenten con experiencia en el ramo de la redistribución, con la finalidad de que sostengan una mesa de trabajo y retroalimentación con este Comité, a la brevedad posible; lo anterior aprobado por Unanimidad.

ACUERDO-10/CTATCER/110712. En atención a lo dispuesto por el artículo 38 fracción IX del Reglamento de Comisiones del Instituto Electoral del Estado se faculta al Presidente del Comité solicite a la Comisión Especial para la Redistribución informe la cantidad de personal con el que se cuenta para la realización de las actividades de georeferencia, los tiempos de recorridos y la realización de trabajos de campo que se tengan contemplados, así como los utensilios para la toma de fotografías y demás elementos necesarios, en su caso; lo anterior aprobado por Unanimidad.

ACUERDO-11/CTATCER/110712. Con base legal en lo dispuesto por el artículo 38 fracción IX del Reglamento de Comisiones del Instituto Electoral del Estado, se faculta al Presidente del Comité para que solicite al Secretario Ejecutivo gire los oficios necesarios al Instituto Federal Electoral a efecto de que dicho Organismo Federal remita a este Instituto la cartografía digital de esta Entidad Federativa con la que cuente, de igual forma solicite envíe el Catálogo de Secciones Electorales que conforman el Estado de Puebla, tanto en medio magnético como impreso, lo anterior para que este Comité cuente con los elementos necesarios indispensables para iniciar con los trabajos que en materia de redistribución le han sido encomendados en auxilio de la Comisión Especial para la Redistribución, lo anterior aprobado por Unanimidad.

ACUERDO-12/CTATCER/110712. Con fundamento en lo dispuesto por el artículo 38 fracción IX del Reglamento de Comisiones del Instituto Electoral del Estado, se faculta al Presidente de este Comité Técnico para que remita copia simple de todas las actas y acuerdos que sean tomados por este Órgano Colegiado a la Presidenta de la Comisión Especial para la Redistribución. La anterior medida para los trámites y/o efectos legales a que haya lugar; acuerdo aprobado por Unanimidad.

En atención al escrito signado por la Presidenta de la Comisión Especial para la Redistribución fechado el día diez de julio del año dos mil doce y dirigido a los integrantes de este Comité, a través del cual solicita este Comité emita sugerencias para la conformación del método a implementar en los trabajos a realizarse, de igual forma en dicho comunicado solicita se propongan las fuentes de información que se utilizarán para aplicar los criterios demográficos, así como de cartografía y vías de comunicación; por lo que una vez discutido el tema por los integrantes de este Comité, se considera oportuno acordar lo siguiente:

ACUERDO-13/CTATCER/110712. Con fundamento en lo dispuesto por el artículo 38 fracción IX del Reglamento de Comisiones del Instituto Electoral del Estado, este Comité considera oportuno recomendar a la Comisión Especial, en lo relativo a la primera de las solicitudes, lo siguiente:

- a) Los criterios establecidos en el artículo 27 del Código de Instituciones y Procesos Electorales del Estado de Puebla, relativos a: Poblacional, conurbación, integridad municipal y seccional, así como el



Instituto Electoral del Estado

DICTAMEN CER-002-2012

de continuidad geográfica deben aplicarse en el orden establecido en la legislación electoral, siguiendo su orden de prelación.

b) Se deben establecer parámetros para los límites distritales, lo que permitirá garantizar que exista homogeneidad entre la población que los integre.

c) En la determinación de las cabeceras distritales se debe considerar parámetros adicionales al poblacional, pues en dichas demarcaciones se instalarán los Consejos Distritales Electorales y se debe asegurar que dicha comunidad cuente con los servicios y la urbanización adecuada, que se puedan garantizar tiempos de traslado óptimos entre la cabecera y los municipios que integran el distrito, buscando facilitar la labor operativa del Instituto Electoral.

En razón de la segunda solicitud formulada por la Presidenta de la Comisión Especial para la Redistribución, se recomienda lo siguiente:-----

Número	Criterio	Fuente
1	Demográfico	IFE y/o INEGI
2	Cartográficos	IFE y/o Catastro del Estado de Puebla
3	Vías de comunicación	SCT Estatal y/o SCT Federal

d) Mediante comunicado número IEE/CER/PRE/024/2012, de fecha doce de julio del año en curso la Presidenta de la Comisión Especial para la Redistribución solicitó al Director de Organización Electoral que se iniciara con los trabajos de campo y gabinete ordenados por el Consejo General del Organismo.

e) El Director de Organización Electoral del Instituto Electoral del Estado mediante memorándum IEE/DOE-124BIS/12, de fecha trece de julio de esta anualidad comunicó la logística y calendarización de los trabajos de campo y gabinete que por acuerdo del Consejo General coordinó esta Comisión Especial, así como el resultado del análisis de los elementos cartográficos con que cuenta el Organismo.

f) El Comité Técnico, en sesión de fecha dieciséis de julio del año que corre, celebró sesión en la que se acordó lo siguiente:

ACUERDO-01/CTATCER/160712. Con fundamento en el artículo 38 fracción IX del Reglamento de Comisiones del Instituto Electoral del Estado, este Comité Técnico deberá firmar las diversas comunicaciones y cumplir los acuerdos en forma colegiada, de igual forma recibirá la diversa memoranda y oficios que sean dirigidos a este Comité Técnico; lo anterior hasta en tanto el Consejo General del Instituto Electoral del Estado se pronuncie sobre la determinación que habrá que tomar con motivo de la falta de uno de los integrantes de este Comité; lo anterior aprobado por Unanimidad.-----

ACUERDO-02/CTATCER/160712. Con base legal en el artículo 38 fracción IX del Reglamento de Comisiones del Instituto Electoral del Estado, en atención a que el Consejo General del Instituto Electoral del Estado al aprobar el acuerdo identificado con el número CG/AC-028/12, constituyó a este Comité como una instancia de apoyo científico para el desarrollo de los trabajos de la Comisión Especial para la Redistribución, se considera oportuno sugerir a la mencionada Comisión que en la elaboración del método que se empleará para definir los límites de los veintiséis Distritos Electorales uninominales que integran el Estado, se consideren los siguientes puntos:

1. Marco Normativo;
2. Fuentes de donde se obtendrá la información a emplear;
3. Definición de los criterios que serán empleados en la aplicación del método;
4. Jerarquizar los criterios, en atención al nivel de disposición del que surgen;
5. Propósitos de la delimitación de los Distritos Electorales;



Instituto Electoral del Estado

DICTAMEN CER-002-2012

6. Mecanismos por medio del cual se aplicarán los criterios;
7. Se integre la calendarización en base al acuerdo del Consejo General del Instituto Electoral del Estado identificado con el número CG/AC-029/12.

g) La Comisión Especial para la Redistribución, en sesión de fecha dieciséis de julio del año en curso sesionó para aprobar la propuesta de método para efectuar los estudios técnicos de campo y gabinete para la integración de escenarios y propuesta de modificación de la demarcación de los Distritos Electorales uninominales documento, que con sus modificaciones, se aprobó por el Consejo General del Organismo el dieciocho del mencionado mes y año, mediante acuerdo identificado con el número CG/AC-032/12.

E) ACTIVIDADES POSTERIORES A LA APROBACIÓN DEL MÉTODO.

a) El Comité Técnico sesionó el pasado diecinueve de julio del año en curso y aprobó los siguientes acuerdos:

ACUERDO-01/CTATCER/190712. Con fundamento en lo dispuesto por los acuerdos identificados como CG/AC-031/12, del Consejo General del Instituto Electoral del Estado y 01/CTATCER/160712 de este Comité, así como los artículos 32 y 33 del Reglamento de Comisiones del Instituto Electoral del Estado, se designa por unanimidad de votos como Presidente del Comité Técnico para Apoyar los Trabajos de la Comisión Especial para la Redistribución del Instituto Electoral del Estado, al Ingeniero José Octavio Muñoz Reyes.

ACUERDO-02/CTATCER/190712. Con base legal en el artículo 38 fracción IX del Reglamento de Comisiones del Instituto Electoral del Estado, el Presidente de este Comité propuso que el Doctor Juan Eugenio Hernández Ávila en su calidad de Vocal se encargue del auxilio en el desahogo de las sesiones, el registro de la asistencia, la verificación del quórum legal para sesionar, así como la elaboración de las actas, acuerdos e informes que correspondan, todo lo anterior en términos de los instrumentos identificados como CG/AC-028/12 y CG/AC-031/12; lo anterior aprobado por Unanimidad.

ACUERDO-03/CTATCER/190712. Con fundamento en el artículo 38 fracción IX del Reglamento de Comisiones del Instituto Electoral del Estado, este Órgano Colegiado faculta a su Presidente a efecto de que notifique sobre su nombramiento a las siguientes personas:

a) Al Consejero Presidente del Instituto Electoral del Estado, para que a su vez lo haga de conocimiento de los integrantes del Consejo General.

b) Al Secretario Ejecutivo del Instituto Electoral del Estado, para que a su vez lo haga de conocimiento a los titulares de las Unidades Técnicas y Administrativas.

c) A la presidenta de la Comisión Especial para la Redistribución, para que a su vez lo haga de conocimiento de los integrantes de la citada Comisión.

Lo anterior aprobado por Unanimidad.

ACUERDO-04/CTATCER/190712. Este Comité una vez que analizó el método aprobado por el Consejo General acuerda que el instrumento número CG/AC-032/12, tomó en consideración las propuestas formuladas por este Órgano Colegiado y además contempla los criterios, mecanismos y elementos necesarios para asegurar el respeto al criterio poblacional previsto en el artículo 116 fracción II de la Constitución y los criterios establecidos en el diverso 27 del Código de la materia, lo anterior aprobado por unanimidad.

ACUERDO-05/CTATCER/190712. Con fundamento en el artículo 38 fracción IX del Reglamento de Comisiones del Instituto Electoral del Estado, este Cuerpo Colegiado considera oportuno sugerir a la Comisión Especial para la Redistribución que el descriptivo de conformación de los Distritos Electorales se formule por la sección electoral, conforme al catálogo de secciones del Instituto Federal Electoral, por lo cual se faculta al Presidente de este Comité para que notifique esta sugerencia a la Presidenta de la Comisión aludida; lo anterior aprobado por Unanimidad.

ACUERDO-06/CTATCER/190712. Con base legal en el artículo 38 fracción IX del Reglamento de Comisiones del Instituto Electoral del Estado, este Comité sugiere a la Comisión Especial se realice un documento



Instituto Electoral del Estado

DICTAMEN CER-002-2012

descriptivo sobre el método aprobado por el Consejo General a través del instrumento identificado como CG/AC-032/12, facultando al Presidente de este Comité para notificarlo a la Presidenta de la Comisión; lo anterior aprobado por Unanimidad.-----

ACUERDO-07/CTATCER/190712. Con fundamento en el artículo 38 fracción IX del Reglamento de Comisiones del Instituto Electoral del Estado, los acuerdos del Consejo General identificados como CG/AC-027/12, CG/AC-028/12, CG/AC-029/12 y CG/AC-031/12, este Comité faculta a su Presidente a efecto de que informe a la Presidenta de la Comisión Especial que este Cuerpo Colegiado se encuentra en la mejor disposición de atender las solicitudes que le sean formuladas, para llevar a buen término los trabajos que en materia de Redistribución a iniciado el Instituto Electoral del Estado; lo anterior aprobado por Unanimidad.-----

b) El veintitrés de julio del año en curso, sesionó de nueva cuenta el Comité Técnico y tomó las siguientes determinaciones:

ACUERDO-01/CTATCER/230712. Con fundamento en lo dispuesto por los acuerdos del Consejo General del Instituto Electoral del Estado identificados como CG/AC-029/12 y CG/AC-031/12; y el artículo 38 fracción IX del Reglamento de Comisiones del Instituto Electoral del Estado, este Comité recomienda a la Presidenta de la Comisión Especial para la Redistribución que una vez que conozca el informe preliminar de los trabajos de campo organice un recorrido para que en forma conjunta con los integrantes del Comité y las representaciones de los partidos políticos acreditados y registrados ante el Instituto Electoral del Estado verifiquen lo siguiente:

- Los Municipios colindantes en límites distritales.
- Las vías de comunicación que existen entre municipios colindantes que pertenezcan a diferentes distritos.
- Rutas de acceso más cortas para los municipios que se encuentran más alejados de la cabecera distrital.

Lo anterior aprobado por Unanimidad.-----

ACUERDO-02/CTATCER/230712. Con base legal en el artículo 38 fracción IX del Reglamento de Comisiones del Instituto Electoral del Estado, este Comité recomienda a la Presidenta de la Comisión Especial solicite al Secretario Ejecutivo se realicen las gestiones necesarias a efecto de que el Instituto Electoral del Estado brinde todas las facilidades y apoyos para la realización de los recorridos por parte de la citada Comisión, este Comité y las representaciones de los partidos políticos; lo anterior aprobado por Unanimidad.-----

ACUERDO-03/CTATCER/230712. Con fundamento en el artículo 38 fracción IX del Reglamento de Comisiones del Instituto Electoral del Estado, este Comité Técnico recomienda a la Presidenta de la Comisión Especial informe a este Cuerpo Colegiado sobre el resultado de los trabajos de campo y los recorridos realizados; lo anterior aprobado por unanimidad.-----

ACUERDO-04/CTATCER/230712. Con fundamento en el artículo 38 fracción IX del Reglamento de Comisiones del Instituto Electoral del Estado, este Comité Técnico acuerda sugerir a la Comisión que se trabaje en la elaboración de una base de datos que le permita aplicar en sus trabajos los criterios aprobados por el Consejo General y los datos que se obtengan de las fuentes de información autorizadas; lo anterior aprobado por unanimidad de votos.-----

ACUERDO-05/CTATCER/230712. Con fundamento en el artículo 38 fracción IX del Reglamento de Comisiones del Instituto Electoral del Estado, este Comité recomienda a la Comisión Especial para la Redistribución que los datos del Censo de Población 2010, se considere a nivel sección electoral; lo anterior aprobado por Unanimidad.-----

c) El pasado veintiséis de julio de dos mil doce, esta Comisión Especial para la Redistribución sesionó para tomar las siguientes determinaciones:

Acuerdo-001/CER/26-07-12.-----

Con base legal en el artículo 38 fracción IX del Reglamento de Comisiones del Instituto Electoral del Estado, los miembros de la Comisión Especial para la Redistribución aprueban por unanimidad de votos tener por visto el informe presentado por la Presidenta de dicha comisión, relativo a los avances realizados en la aplicación del método aprobado por el Consejo General en el Acuerdo identificado con el número CG/AC-032/12.-----

Acuerdo-002/CER/26-07-12.-----



Instituto Electoral del Estado

DICTAMEN CER-002-2012

Con fundamento en lo dispuesto por el artículo 38 fracción IX del Reglamento de Comisiones del Instituto Electoral del Estado, esta Comisión aprueba de manera unánime, tener por visto el Informe presentado por la Dirección de Organización Electoral relacionado con los recorridos efectuados en los distintos distritos electorales del Estado y la actualización del catálogo de tiempos y distancias; tomando en consideración las opiniones vertidas por los asistentes durante la discusión realizada respecto a este punto.

Acuerdo-003/CER/26-07-12.

En atención al Informe preliminar sobre los recorridos efectuados por la Dirección de Organización Electoral de este Instituto, este Cuerpo Colegiado, siguiendo con lo establecido por el Acuerdo del Consejo General número CG/AC-029/12 y con el objeto de continuar con los trabajos de integración de escenarios, aprueba por unanimidad de votos facultar a la Presidenta de esta Comisión para que solicite, a través del Secretario Ejecutivo, que la dirección de Organización Electoral informe si de los recorridos efectuados es posible detectar:

- Los municipios colindantes en límites distritales.
- Las vías de comunicación que existen entre municipios colindantes que pertenezcan a diferentes distritos.
- Rutas de acceso más cortas para los municipios, que siendo frontera de distrito, se encuentran más alejados de su cabecera, así como la ruta de acceso más corta a la cabecera del distrito electoral con el que colindan.

Acuerdo-004/CER/26-07-12.

Esta Comisión Especial, acuerda de manera unánime, solicitar a la Dirección de Organización Electoral que elabore un informe donde presente la clasificación de autopistas, carreteras, caminos de herradura y terracería, tanto del Atlas carretero proporcionado por la Secretaría de Comunicaciones y Transportes y la Secretaría de Infraestructura del Estado, así como del Catálogo de tiempos y distancias presentado en esta sesión.

Acuerdo-005/CER/26-07-12.

En atención a las recomendaciones realizadas por el Comité Técnico para apoyar los trabajos de la Comisión Especial para la Redistribución, presentadas en los acuerdos número 001/CTATCER/230712 y 003/CTATCER/230712; los miembros de este Cuerpo Colegiado aprueban de modo uniforme realizar un recorrido de área el próximo sábado veintiocho de Julio del presente año, iniciando a las nueve horas y en los términos de la logística que se presenta. Se faculta a la Presidenta de esta comisión para invitar por escrito a los miembros del Comité Técnico, de la Comisión Especial y a los Representantes de los Partidos Políticos acreditados ante el Consejo General, rindiendo el informe correspondiente al Comité Técnico.

Acuerdo-006/CER/26-07-12.

Con fundamento en lo dispuesto por el artículo 38 fracción IX del Reglamento de Comisiones del Instituto Electoral del Estado y en atención al acuerdo del Comité Técnico identificado como 002/CTATCER/230712, esta Comisión Especial faculta a su Presidenta para que solicite al Secretario Ejecutivo se realicen las gestiones necesarias a efecto de que el Instituto Electoral del Estado brinde todas las facilidades y apoyos necesarios para la realización de los recorridos por parte de esta Comisión, al Comité Técnico y a los representantes de los Partidos Políticos. Lo anterior fue aprobado por unanimidad de votos.

Acuerdo-007/CER/26-07-12.

Con fundamento en lo dispuesto por el artículo 38 fracción IX del Reglamento de Comisiones del Instituto Electoral del Estado, así como el Acuerdo CG/AC-027/12 a través del cual el Consejo General del Instituto Electoral del Estado constituye esta Comisión Especial para la Redistribución y el Acuerdo del Comité Técnico identificado como 005/CTATCER/190712 de fecha diecinueve de julio del año dos mil doce; se acuerda de manera unánime que la descripción de los límites de los distritos electorales uninominales se realice por sección electoral, debiéndose en todo momento tomar en cuenta el catálogo de secciones del Instituto Federal electoral, respetando el criterio de integridad municipal.

Acuerdo-008/CER/26-07-12.

En atención al acuerdo del Comité Técnico número 004/CTATCER/230712, tomado durante el desarrollo de la Sesión de fecha veintitrés de julio del presente año, se faculta a la Presidenta de esta comisión para que solicite al Secretario Ejecutivo, se elabore una base de datos que facilite el manejo de la información obtenida de las fuentes de información aprobadas por el Consejo General mediante acuerdo identificado con el número CG/AC-032/12. Lo anterior fue aprobado por unanimidad de votos.

Acuerdo-009/CER/26-07-12.

Atendiendo a la sugerencia del Comité Técnico efectuada mediante acuerdo 005/CTATCER/230712, de fecha veintitrés de julio del año dos mil doce, se aprueba de modo unánime que en los trabajos de esta Comisión se utilicen los datos del Censo General de Población y vivienda 2010 a nivel sección electoral.

Acuerdo-010/CER/26-07-12.



Instituto Electoral del Estado

DICTAMEN CER-002-2012

En términos del artículo 101 bis del Código de Instituciones y Procesos Electorales del Estado de Puebla, con base en la propuesta del Partido del Trabajo respecto a la situación correspondiente, se faculta a la Presidenta de esta Comisión para solicitar el apoyo del Secretario Ejecutivo con el objeto de que se realice un análisis técnico jurídico para ver la viabilidad y tramitación respecto a la solicitud que se presenta. Lo anterior fue aprobado por unanimidad de votos.

d) La Comisión Especial, con el apoyo de la Secretaría Ejecutiva y la asistencia del Presidente del Comité Técnico y los representantes de los partidos políticos realizó el recorrido acordado, acudiendo a diversos puntos de la ciudad capital y municipios conurbados, a la misma.

e) El treinta de julio de esta anualidad el Comité Técnico sesionó para discutir y aprobar las siguientes determinaciones:

ACUERDO-01/CTATCER/300712. En atención a la atribución que se le confirió a este Cuerpo Colegiado mediante acuerdo número CG/AC-028/12, aprobado por el Consejo General en sesión de fecha nueve de julio del año en curso, relativo a dar seguimiento a los trabajos de campo y gabinete que se realicen con motivo de la integración de escenarios y la propuesta final de redistribución, el Presidente del Comité Técnico Ingeniero Octavio Muñoz Reyes asistió al recorrido efectuado por la Comisión Especial para la redistribución el pasado veintiocho de julio del año en curso.

Se considera oportuno recomendar a la Comisión Especial para la Redistribución que constate los datos que obtuvo al realizar el recorrido con la Dirección de Organización Electoral.

ACUERDO-02/CTATCER/300712. En atención a las atribuciones que se le confirieron a este Cuerpo Colegiado mediante acuerdo número CG/AC-028/12, aprobado por el Consejo General en sesión de fecha nueve de julio del año en curso, consistentes en:

- Auxiliar a la Comisión Especial en el cumplimiento de sus atribuciones.
- Asesorar y apoyar a la Comisión Especial en los trabajos que realice en la ejecución del método aprobado por el Consejo General.

En la sesión de fecha veintitrés de julio del año en curso, se sugirió a la Comisión Especial para la Redistribución que a través de su Presidenta solicitara al Secretario Ejecutivo la elaboración de una base de datos que facilite el manejo de la información obtenida de las fuentes de información aprobadas por el Consejo General mediante acuerdo identificado con el número IEE/AC-032/12.

La referida base de datos fue presentada a este Comité para que emitiera una opinión técnica respecto de la misma, lo que se hace en los términos siguientes:

Se considera que la base de datos que se presenta, al estar elaborada con el programa MICROSOFT OFFICE ACCESS, representa una herramienta segura para vincular las bases de datos que se integren con la información que fue proporcionada por instancias como el Instituto Federal Electoral y el Instituto Nacional de Estadística y Geografía, aunado a que su presentación resulta amigable y de fácil comprensión visual. Este producto técnico será un programa de apoyo que facilitará a la Comisión el análisis y la realización de los ajustes que, en su caso, deban hacerse a los escenarios que genere, de acuerdo con el método que fue aprobado por el Consejo General de esta Institución.

Por último, en atención a que la Comisión Especial para la Redistribución tiene la atribución de "Allegarse de las herramientas técnicas que considere necesarias para la aplicación del método y la construcción de los escenarios utilizando las fuentes de información acordadas", se recomienda que en su próxima sesión se acuerde la autorización de la herramienta materia de este acuerdo para su empleo en el desarrollo y aplicación del método acordado por el Consejo General; lo anterior aprobado por Unanimidad.

ACUERDO-03/CTATCER/300712. En atención a que el Presidente del Comité Técnico Ingeniero Octavio Muñoz Reyes ha rendido un informe relativo a la identificación y ubicación de las denominadas islas electorales con las que cuenta esta Entidad Federativa, este Órgano Colegiado aprueba tener por visto el referido informe.

Toda vez que este Comité Técnico fue integrado con el objeto de auxiliar a la Comisión Especial para la Redistribución en el desarrollo de los trabajos que se le encomendaron, se faculta al Presidente de este Órgano Colegiado, a efecto de que remita el citado informe a la Presidenta de la Comisión Especial sugiriendo que se considere en el desarrollo de sus trabajos.



Instituto Electoral del Estado

DICTAMEN CER-002-2012

ACUERDO-04/CTATCER/300712. En atención al escrito del Representante Propietario del Partido del Trabajo ante este Organismo, Licenciado José Alfonso Rodríguez Periañez de fecha veinticinco de julio del año dos mil doce, a través del cual presenta "la propuesta de Redistribución del Partido del Trabajo", se tiene por recibido y se considera, con base en las atribuciones de este Comité y en atención a que la etapa en que nos encontramos respecto del desarrollo del método aprobado por el Consejo General a través del acuerdo número CG/AC-032/12, la Comisión Especial es la instancia que debe pronunciarse sobre el particular.-----

f) El treinta de julio de este año, el Comité Técnico efectuó un recorrido para conocer la ubicación de la isla que se detectó en el Informa que presentó su Presidente, correspondiente a la sección electoral número 2549 que pertenece al Municipio de Cuautlancingo, Puebla, por tratarse de un caso de discontinuidad territorial.

g) El pasado treinta y uno de julio del año en curso la Comisión Especial para la redistribución celebró sesión ordinaria, para desahogar los asuntos que a continuación se indican:

Acuerdo-001/CER/31-07-12.-----

Una vez que la Presidenta de esta Comisión ha presentado un informe relativo a los resultados arrojados en virtud del recorrido de fecha veintiocho de julio del año dos mil doce al que asistieron diversos Consejeros Electorales, Representantes de Partidos Políticos y el Presidente del Comité Técnico; esta Comisión aprueba por unanimidad de votos tenerlo por visto en todos sus términos.-----

Acuerdo-002/CER/31-07-12.-----

Una vez que la Presidenta de esta Comisión ha dado cuenta de que el Director de Organización Electoral de este Instituto, Lic. Miguel C. Luna Mendoza ha remitido, mediante la memoranda identificada con los números IEE/DOE-185/12 e IEE/DOE-186/12 el informe solicitado a través de los acuerdos 003/CER/26-07-12 Y 004/CER/26-07-12; los miembros de esta Comisión aprueban por unanimidad de votos que la información sea circulada a los integrantes del consejo General y a los miembros del Comité Técnico, a través de la Consejera Presidenta de esta Comisión.-----

Acuerdo-003/CER/31-07-12.-----

Una vez que se ha presentado la base de datos, atendiendo a las recomendaciones que el Comité Técnico realizó a través del acuerdo número 02/CTATCER/300712, y con el objeto de que esta Comisión Especial se allegue de las herramientas técnicas necesarias para la aplicación del Método aprobado por el Consejo General; esta Comisión acuerda por unanimidad de votos la autorización de la base de datos de mérito, como un sistema de apoyo para su empleo en el desarrollo y aplicación del mencionado método. De igual forma, se faculta a la Consejera Presidenta de esta Comisión Especial para que notifique el presente acuerdo al Comité Técnico, en atención al acuerdo número 02/CTATCER/300712."-----

Acuerdo-004/CER/31-07-12.-----

En seguimiento al acuerdo de esta Comisión identificada con el número 010/CER/26-07-12, por el que se solicitó al Secretario Ejecutivo realizara un análisis técnico jurídico para ver la viabilidad y tramitación del escrito signado por el Representante Propietario del Partido del Trabajo ante este Organismo, Licenciado José Alfonso Rodríguez Periañez de fecha veinticinco de julio del año dos mil doce, por el que presenta "la propuesta de Redistribución del Partido del Trabajo"; este Comité acuerda por unanimidad de votos tener por recibido el análisis presentado por el Secretario Ejecutivo, y una vez que fue analizado exhaustivamente, se tiene por aprobado, en virtud de que el mismo se encuentra apegado a derecho; facultándose a la Presidenta de este Comisión para que notifique la documental materia del presente acuerdo a los integrantes del Consejo General.-----

Acuerdo-005/CER/31-07-12.-----

Los miembros de esta Comisión Especial acuerdan por unanimidad de votos facultar a su Presidenta para que circule a todos y cada uno de los integrantes del Consejo General de este Instituto el contenido del documento remitido por el Instituto Federal Electoral respecto a los trabajos de Redistribución.-----

Acuerdo-006/CER/26-07-12.-----

Este Órgano Auxiliar aprueba por unanimidad de votos, que la herramienta propuesta por el Instituto Federal Electoral sea considerada en el momento procesal oportuno, bajo el principio de definitividad, específicamente



Instituto Electoral del Estado

DICTAMEN CER-002-2012

en el punto nueve del Cronograma aprobado por el Consejo General en el acuerdo identificado con el número CG/AC-029/12.

Acuerdo-007/CER/31-07-12.

Esta Comisión Especial acuerda de manera unánime, facultar a su Presidenta para que con fundamento en lo dispuesto por el artículo 38 fracción IX del Reglamento de Comisiones del Instituto Electoral del Estado, notifique el contenido de los acuerdos tomados en esta Sesión al Secretario Ejecutivo de este Instituto, a efecto de que dicho funcionario electoral lo haga del conocimiento de los integrantes del Consejo General.--

h) El tres de agosto del año en curso, se reanudó la sesión de esta Comisión Especial, con la finalidad de presentar y entregar el primer escenario de conformación de límites distritales, resultante de la aplicación del Método aprobado por el Consejo General, en la mencionada reunión se tomaron los siguientes acuerdos:

"ACUERDO-008/CER/31-07-12. Con fundamento en lo dispuesto por el artículo 27 del Código de Instituciones y Procesos Electorales del Estado de Puebla y en atención al acuerdo del Consejo General identificado como CG/AC-029/12, a través del cual se aprueban diversas medidas administrativas, entre ellas la relativa a un cronograma al que deberán sujetarse los trabajos que en materia de redistribución a iniciado el Instituto Electoral del Estado, se tiene por presentado el Primer Escenario de Redistribución y se faculta a la Consejera Presidenta de esta Comisión Especial para que entregue a los integrantes del Consejo General copia del mencionado escenario a efecto de que planteen las observaciones que consideren conducentes a más tardar el día cinco de agosto del año dos mil doce."

"ACUERDO-009/CER/31-07-12. Con fundamento en lo dispuesto por el artículo 27 del Código de Instituciones y Procesos Electorales del Estado de Puebla, en atención al escenario presentado a través del acuerdo de esta Comisión identificado con el número 008/CER/31-07-12, y con el objeto de facilitar el análisis del mismo, así como del escrito presentado por el Partido del Trabajo relativo a su propuesta de Redistribución y la herramienta proporcionada por el Instituto Federal Electoral, se acuerda que la Presidenta de la Comisión Especial para la Redistribución remita a los integrantes del Consejo General un cuadro comparativo que contenga las tres documentales, a efecto de que los miembros del Máximo Órgano de Dirección del Instituto Electoral del Estado puedan observar y contrastar las coincidencias y diferencias entre dichos documentos."

La anterior medida proporcionará a los integrantes del Consejo General las herramientas necesarias para que, en caso de considerarlo oportuno, planteen y remitan sus observaciones al primer escenario de Redistribución.

Finalmente se reitera que esta Comisión se encontrará pendiente para recibir las observaciones remitidas por los integrantes del Consejo General, hasta la conclusión del término establecido para la entrega de las mismas.

i) De acuerdo con la calendarización aprobada por el Consejo General del Organismo el pasado cinco de julio del año en curso venció el plazo para la revisión y presentación de observaciones respecto del primer escenario entregado por esta Comisión el pasado tres de agosto, al vencimiento del mismo se recibieron por escrito las consideraciones de los siguientes partidos políticos:

Partido del Trabajo.

Núm.	Propuesta u observación
1	Para una mejor y adecuada representación de la sociedad en el Congreso del Estado, debiera ampliarse a 30 el número de Distritos Electorales uninominales, sin embargo, aun no se valora en el Congreso esta posibilidad y por lo tanto el ejercicio lo realizamos en base a los actuales 26 Distritos Uninominales vigentes



Instituto Electoral del Estado

DICTAMEN CER-002-2012

2	En los Distritos Propuestos en el Primer escenario por el IEEP -donde por supuesto coincidimos en relación a la Propuesta PT, que la excepción es el municipio de Tehuacán por su condición demográfica-, se advierte que destacan como Distritos electorales subrepresentados (esto es, mayor número de población por Diputación) los Distritos propuestos de San Martín Texmelucan (14%), Huejotzingo (11%), San Pedro Cholula (12%), Atlixco (13%), Ajalpan (10%), y Tecamachalco (9%). Estos 6 distritos en breve lapso de tiempo, de acuerdo al crecimiento poblacional, sobrepasarían, y con creces, el límite superior a la media poblacional establecido por el Acuerdo del IEEP
3	En contraparte, hay 6 Distritos altamente sobrerrepresentados en la propuesta del IEEP (esto es, menor número de habitantes por Diputación), Teziutlán (-12%), Zacapoaxtla (-14%), Chignahuapan (-13%), Zacatlán (-15%), Huachinango (-13%) y Xicotepec (-11%), y evidentemente estos Distritos, mantendrían una distancia razonable o equilibrada respecto de la evolución de la media población en los años de elección venideros
4	En consecuencia, son 12 (casi el 50%) de los distritos propuestos que guardan un grave desequilibrio y diferencia poblacional que se traduce en sub y sobrerrepresentación, con lo cual se incumplen los criterios establecidos por el propio IEEP, es decir, entre otros, tender a reducir la diferencia porcentual respecto de la media poblacional; desde luego nos parece improcedente la propuesta en estos términos
5	Es muy acertado en la propuesta del IEP, tanto en el caso del municipio de Tehuacán -tal cual lo sugerimos-, como en el caso del municipio de Puebla, que en el primero, se considere un solo distrito y en el segundo, se consideren 7 distritos en lugar de 6 que existían. No obstante, en este segundo caso, debe realizarse un esfuerzo para equilibrar la participación de la ciudadanía del municipio de Puebla y no realizar un desequilibrio como ocurre en el denominado Distrito 4 Heroica Ciudad de Puebla que se sobrerrepresentó, en relación con los demás distritos de la ciudad capital hasta en un menos 6%, o el Distrito 7 que también cuenta con menos 5% respecto de la media poblacional. Estimamos que deben equilibrarse lo más posible los distritos de la capital del estado
6	Con la propuesta del IEEP si bien se reducen los desequilibrios en relación a los actuales Distritos, no se realiza un esfuerzo para reducir al máximo posible los desequilibrios
7	Aunque es un criterio poblacional, se expresa geográficamente. Resulta muy extraño que especialmente en Sierra Norte de Puebla, se concentre la sobrerrepresentación como son, Teziutlán (-12%), Zacapoaxtla (-14%), Chignahuapan (-13%), Zacatlán (-15%), Huachinango (-13%) y Xicotepec (-11%). Existe tal vez algún motivo en especial que no ha sido explicado
8	De igual forma, resulta extraño que los distritos circundantes al municipio de Puebla, se encuentren subrepresentados en alto grado, tales como: San Martín Texmelucan (14%), Huejotzingo (11%), San Pedro Cholula (12%), Atlixco (13%), y Tecamachalco (9%). Hace falta una explicación
9	Por otro lado, la Región de Zacapoaxtla, conocida como Región Tototonaca, que forma una unidad poblacional, cultural e histórica, no se entiende el porqué se desarticula, enviando hasta Zacatlán la cabecera municipal, teniendo desde luego Zacapoaxtla como punto de referencia histórico. Además, si bien en ambos casos la geografía y la comunicación es complicada, estimamos preferible mantener cierta homogeneidad cultural
10	En el caso del Distrito de Izúcar de Matamoros, sabido es que constituye la puerta hacia la Mixteca Poblana que conforma la región geoeconómica de la Mixteca, junto con la Mixteca Guerrerense y Oaxaqueña. Las vías de comunicación están encaminadas hacia Huajuapán de León que cubre toda la ruta sur desde Izúcar y de igual forma hacia Guerrero. Con base en ello nos parece improcedente un Distrito que omita a Izúcar de Matamoros como cabecera de la Región Mixteca, igualmente una zona cultural relativamente homogénea e histórica y en cambio, se extienda hasta la colindancia con el municipio de Puebla el Distrito 13 denominado Tepexi de Rodríguez
11	Al conjuntar San Andrés Cholula y San Pedro Cholula en un solo Distrito, obliga a que los Distritos, según la propuesta ahora presentada por la Comisión Especial, San Martín Texmelucan (8) y Huejotzingo (9) se subrepresenten y en consecuencia, siendo esa región de un alto crecimiento demográfico, no se reconozca cabalmente su población y remonten muy rápidamente su diferencia respecto de la media poblacional distrital
12	La disparidad en 2 de los distritos del municipio de Puebla (el 7 y el 4) que se proponen con menos 6 y menos 5%, también requiere una explicación



Instituto Electoral del Estado

DICTAMEN CER-002-2012

Movimiento Ciudadano.

Núm.	Propuesta u observación
1	Que por cuanto hace a la integración propuesta para conformar el distrito con cabecera en Cholula, que el municipio de San Andrés Cholula, sea sustituido por Calpan y Cuautlancingo
2	Por cuanto hace a la integración propuesta para conformar el distrito con cabecera en Atlixco, que se incluya San Andrés Cholula
3	En lo relativo a la conformación del distrito propuesto con cabecera en Tlatlauquitepec, no existe continuidad geográfica, por lo que la propuesta se debe replantear
4	Reducir al mínimo el porcentaje de alejamiento de la media poblacional.

Nueva Alianza.

Núm	Propuesta u observación
1	Dentro de los Mecanismos para la Aplicación de los Criterios contenidos en el Método propuesto por la Comisión Especial para la Redistribución para efectuar los estudios técnicos de campo y gabinete para la integración de los escenarios y propuestas de modificación de la demarcación de los distritos electorales uninominales se menciona que "Para establecer las cabeceras distritales se considerarán los siguientes parámetros: mayor población, vías de comunicación y servicios públicos, así como que se garantice una operación óptima del instituto ..." condición que se cumple en la mayoría de las cabeceras distritales propuestas en el escenario, a excepción de dos: la propuesta en el Distrito 13 con cabecera en Tepexi de Rodríguez propone como cabecera al municipio de Tepexi de Rodríguez cuya población es de 20,430 habitantes, siendo que en ese distrito está contemplado el municipio de Acatlán de Osorio que cuenta con una población de 34,035 habitantes, por lo que la cabecera debería ubicarse en Acatlán de Osorio y no en Tepexi de Rodríguez. Del mismo modo en el Distrito 16 de Tepeaca donde el municipio de Tepeaca presenta una población de 74,913 habitantes contra el municipio de Amozoc donde la población es de 83,105 habitantes, de acuerdo con los mencionados criterios la cabecera del Distrito 16 debería ser Amozoc y no Tepeaca
2	<p>Del mismo modo en el Método propuesto por la Comisión Especial para la Redistribución se plantea que "Los distritos tendrán continuidad geográfica tomando en consideración los límites políticos, administrativos y la continuidad geográfica" así como "En la delimitación de los distritos se procurará obtener la mayor compacidad, de tal forma que el perímetro de los distritos tenga una forma geométrica lo más cercana a un polígono regular. Ningún distrito podrá rodear íntegramente a otro", sin embargo, de acuerdo con el escenario propuesto por la Comisión Especial el Distrito 20 con cabecera en Tlatlauquitepec debería quedar integrado por los municipios de: Atempan, Chichiquila, Chilchotla, Guadalupe Victoria, Hueyapan, La Fragua, Quimixtlan, Tepeyahualco, Teteles de Ávila Castillo, Tlatlauquitepec, Yaonahuac y Zaragoza lo cual, si se observa el mapa anexo en la propuesta, pero sobre todo, después de haber recorrido esa región, se puede constatar que se pierde la continuidad geográfica, pero además desde el punto de vista de representatividad, ningún ciudadano que viva en Chichiquila, Chilchotla, Quimixtlan, Guadalupe Victoria o La Fragua estaría en posibilidades de conocer a quienes se postulan para representarlos en Tlatlauquitepec, no hay posibilidad de tener identidad con gente que no comparte el mismo espacio territorial, que es el mismo error que se presenta en los distritos electorales federales, donde la dispersión geográfica supera la posibilidad de identificarse con los ciudadanos que aspiran a la representación política del municipio, y que fue un punto tocado por esta representación en la Sesión especial de aprobación del Método mencionado.</p> <p>El mismo fenómeno descrito en el punto anterior se presenta en la forma en que se sugiere organizar el Distrito 23 con cabecera en Chignahuapan, cuyos municipios integrantes serían: Aquixtla, Chignahuapan, Huitzilán de Serdán, Ixtacamaxitlán, Libres, Oriental, San Nicolás Buenos Aires, Tetela de Ocampo y Zapotitlán de Méndez. En el caso de los municipios de Libres, Oriental y San Nicolás Buenos Aires la dispersión geográfica sería mayor que la capacidad de identificación de los ciudadanos con gente que no pertenece a su región, por lo que no resulta adecuado agregarlos a la región de Chignahuapan</p>
3	En la integración del escenario final se privilegiara el equilibrio poblacional buscando que el porcentaje de alejamiento por distrito se acercara lo más posible a cero.



Instituto Electoral del Estado

DICTAMEN CER-002-2012

Compromiso por Puebla.

Núm	Propuesta u observación
1	En cuanto hace al Distrito 12 con Cabecera en el Municipio de Izúcar de Matamoros, este Instituto Político observa y propone quitar de este Distrito al Municipio de Tulcingo y a su vez incorporarlo al Distrito 13 a efecto de cumplimentar el mecanismo propuesto en los puntos 9 y 10 del inciso f) del Método aprobado por el Consejo General del Instituto Electoral del Estado para la elaboración de la nueva Redistribución de los Veintiséis Distritos uninominales del Estado de Puebla
2	En cuanto hace al Distrito 13 con Cabecera en el Municipio de Tepexi de Rodríguez, este Instituto Político observa y propone cambiar la cabecera distrital que en el primer escenario se encuentra en el Municipio de Tepexi de Rodríguez por la del Municipio de Acatlán de Osorio y ésta sea la cabecera distrital, en cumplimiento al número 17 del inciso f) del Método para la Redistribución. Asimismo se propone quitar de este Distrito a los Municipios de Cuautinchán y Tecali de Herrera y a su vez incorporarlos al Distrito 16 con cabecera en el Municipio de Tepeaca a efecto de cumplimentar el mecanismo propuesto en los puntos 9 y 10 del inciso f) del Método aprobado por el Consejo General del Instituto Electoral del Estado para la elaboración de la nueva Redistribución de los Veintiséis Distritos uninominales del Estado de Puebla
3	En cuanto hace al Distrito 16 con Cabecera en el Municipio de Tepeaca, este Instituto Político observa y propone incorporar a este Distrito los Municipios de Tecali de Herrera y Cuautinchán a efecto de cumplimentar el mecanismo propuesto en los puntos 9 y 10 del inciso f) del Método aprobado por el Consejo General del Instituto Electoral del Estado para la elaboración de la nueva Redistribución de los Veintiséis Distritos uninominales del Estado de Puebla
4	En cuanto hace al Distrito 17 con Cabecera en el Municipio de Tecamachalco, este Instituto Político observa y propone incorporar a este Distrito el Municipio de Tepanco de López a efecto de cumplimentar el mecanismo propuesto en los puntos 9 y 10 del inciso f) del Método aprobado por el Consejo General del Instituto Electoral del Estado para la elaboración de la nueva Redistribución de los Veintiséis Distritos uninominales del Estado de Puebla
5	En cuanto hace al Distrito 18 con Cabecera en el Municipio de Acatzingo, este Instituto Político observa y propone quitar de este Distrito los Municipios de Aljojuca y San Juan Atenco y a su vez incorporarlos al Distrito 19 con cabecera en el Municipio de Ciudad Serdán a efecto de cumplimentar el mecanismo propuesto en los puntos 9 y 10 del inciso f) del Método aprobado por el Consejo General del Instituto Electoral del Estado para la elaboración de la nueva Redistribución de los Veintiséis Distritos uninominales del Estado de Puebla
6	En cuanto hace al Distrito 19 con Cabecera en el Municipio de Ciudad Serdán, este Instituto Político observa y propone quitar de este Distrito al Municipio de Tepanco de López y a su vez incorporarlo al Distrito 17 con cabecera en el Municipio de Tecamachalco; y asimismo incorporar a este Distrito los Municipios de Aljojuca y San Juan Atenco a efecto de cumplimentar el mecanismo propuesto en los puntos 9 y 10 del inciso f) del Método aprobado por el Consejo General del Instituto Electoral del Estado para la elaboración de la nueva Redistribución de los Veintiséis Distritos uninominales del Estado de Puebla
7	Garantizar el respeto al equilibrio poblacional en la conformación de los distritos para que el alejamiento de la media poblacional sea lo más cercano a cero.

De igual forma, el seis de agosto del año en curso, el Representante del Poder Legislativo de la Fracción Parlamentaria del Partido Revolucionario Institucional, Diputado David Edgardo Huerta Ruiz presentó en la Oficialía de Partes del Organismo un escrito, a través del cual solicitó que en los trabajos de conformación de los límites de los Distritos Electorales uninominales del Estado se observe de manera puntual el principio de equilibrio poblacional.



Instituto Electoral del Estado

DICTAMEN CER-002-2012

También, en la misma fecha se recibió oficio signado por el Diputado Ernesto Leyva Córdova, mediante el cual solicitaba que para el caso de la conjunción de los actuales distritos locales 12 y 13, con cabecera en Acatlán de Osorio y Tepexi de Rodríguez se considerara al municipio de Acatlán como cabecera, aportando la información que consideró necesaria para fundar su solicitud.

En este último caso, esta Comisión Especial considera que se encuentra ante la presencia de un caso no previsto por el Método aprobado por el Consejo General, pues dicho Órgano Colegiado consideró que las observaciones a los escenarios generados se harían por los integrantes del Consejo General y el mencionado representante popular no tiene ese carácter.

Bajo la premisa indicada en el párrafo anterior, tomando en cuenta que este Órgano Auxiliar del Consejo General tiene la atribución de resolver los casos no previstos que se presenten, se razona que el referido documento debe ser considerado en este estudio en atención a que el mismo aporta información relevante sobre observaciones que fueron planteadas por los representantes de los partidos políticos: del Trabajo, Nueva Alianza y Compromiso por Puebla.

Con esta determinación, la Comisión contará con mayores elementos para definir, en la etapa correspondiente, los municipios que serán cabecera de los Distritos Electorales locales, aunado a que la consideración de la solicitud del mencionado Diputado no afecta el desarrollo del Método y permite contar con mejores elementos para la integración de la propuesta final.

j) En esta fecha, el Comité Técnico para Apoyar los Trabajos de la Comisión celebró sesión en la que emitió su opinión técnica respecto de los escenarios generados por esta Instancia Colegiada en cumplimiento a lo establecido en el Método aprobado por el Consejo General, aprobando además su Informe Final de actividades.

El Comité Técnico recomendó en dicho documento a la Comisión Especial que en la conformación del escenario final que se presente al Consejo General del Organismo se debería asegurar que el porcentaje de alejamiento de la media poblacional de cada una de las demarcaciones territoriales debería ser lo más cercano a cero.

En el referido documento se precisó que la observación de dicha recomendación aseguraría que se respetara de manera puntual el criterio constitucional de equilibrio poblacional y que se tomaran en cuenta las observaciones presentadas por los representantes de los partidos políticos que fueron analizadas por dicha instancia.



F) APLICACIÓN DEL MÉTODO PARA LA REVISIÓN DE LOS LÍMITES DE LOS VEINTISÉIS DISTRITOS ELECTORALES UNINOMINALES DEL ESTADO DE PUEBLA, ASÍ COMO PARA LA RECONFORMACIÓN DE SUS LÍMITES.

• **ACTIVIDADES PRELIMINARES.**

La Comisión Especial para la Redistribución, con la finalidad de contar con la información necesaria para aplicar el método aprobado por el Consejo General, con el apoyo de las unidades técnicas y administrativas del Organismo y observando el apartado de fuentes de información aprobadas en dicho documento se allegó de la siguiente información:

SUSCRIBE	COMUNICADO NÚMERO	DIRIGIDO A	SOLICITA	RESPUESTA
Secretario Ejecutivo	IEE/SE-094/12	Instituto Electoral Federal	Se remita en medio digital e impreso la cartografía con la que cuente el Instituto Federal Electoral y el Catálogo de Secciones Electorales que conforman el Estado de Puebla	El Instituto Federal Electoral remite la siguiente documentación: a) Condensado Estatal Seccional. b) Plano Distrital Seccional. c) Carta Electoral Municipal. d) Plano Urbano Seccional. e) Plano Urbano por Sección Individual. f) Estadístico de Padrón y Lista Nominal por Distrito Electoral Local, Municipio y sección, con corte definitivo utilizado para el Proceso Electoral Federal 2001-2012. g) Estadístico de Padrón y Lista Nominal a nivel estatal, con corte definitivo utilizado para el Proceso Estatal Federal 2011-2012.
Consejero Presidente	IEE/PRE/1868/12	Secretaría de Comunicaciones y Transportes Federal en el Estado	Se remita la cartografía en formato digital de la red de vías de comunicación terrestre, tanto federal como estatal de esta Entidad Federativa	La Secretaría de Comunicaciones y Transportes remitió Atlas cartográfico de esta Entidad Federativa, con la red de vías de comunicación Estatal, Federal y de Cuota



Instituto Electoral del Estado

DICTAMEN CER-002-2012

Consejero Presidente	IEE/PRE/1868/12	Secretaria de Infraestructura	Se remita la cartografía en formato digital de la red de vías de comunicación terrestre, tanto federal como estatal de esta Entidad Federativa	La Secretaria de Infraestructura remitió la Cartografía solicitada.
Consejero Presidente	IEE/PRE/1917/12	Instituto Electoral Federal	Solicita se remita: a) Estadístico del Padrón Electoral y Listas Nominal de Electores a nivel distrito electoral local, municipio y sección, con corte al 15 de enero de 2012 b) Estadístico del Padrón Electoral y Listas Nominal de Electores a nivel distrito electoral local, municipio y sección, con corte al 29 de febrero de 2012 c) Estadístico del Padrón Electoral y Listas Nominal de Electores a nivel distrito electoral local, municipio y sección, con corte al 14 de abril de 2012	El Instituto Federal Electoral remite la información solicitada a través del oficio número VRFE/6844/2012
Consejero Presidente	IEE/PRE/1918/12	Instituto Electoral Federal	Solicita se remita "Tablas y Distancias"	El Instituto Federal Electoral remitió el documento titulado "Tablas y Distancias. Xls"
Consejero Presidente	IEE/PRE/1968/12	INEGI	Se solicita proporcione Sistema Iris y capas de Información	El INEGI remite la siguiente información: IRIS 4.02 Sistema de Estadísticas Censales a Escalas Geoelectorales Censo de Población y Vivienda 2010.

• HERRAMIENTAS TÉCNICAS DE APOYO EN LOS TRABAJOS DE LA COMISIÓN.

El método aprobado por el Consejo General estableció que la Comisión podrá allegarse de las herramientas técnicas que considere necesarias para la aplicación del método y la determinación de los límites distritales, informando a los integrantes del Consejo General sobre las medidas adoptadas.



Tal y como se desprende de los acuerdos tomados por esta Comisión Especial en la sesión de fecha treinta y uno de julio del año en curso la este Órgano Colegido acordó la utilización de las siguientes herramientas:

a) Base de datos elaborada con el programa MICROSOFT OFFICE ACCESS, para vincular la información de las fuentes autorizadas por el Consejo General, como un programa de apoyo que facilite a la Comisión la aplicación del método, el análisis y la realización de los ajustes que, en su caso, deban hacerse a los escenarios que genere. (Acuerdo-003/CER/31-07-12)

b) Información técnica proporcionada por el Instituto Federal Electoral en el marco del convenio de apoyo y colaboración celebrado con la mencionada Institución. (Acuerdo-006/CER/26-07-12)

Ambas determinaciones fueron comunicadas a los integrantes del Órgano Superior de Dirección.

• **MECANISMOS PARA LA APLICACIÓN DE LOS CRITERIOS APROBADOS POR EL CONSEJO GENERAL.**

A continuación se describe la forma en la que la Comisión desarrolló los mecanismos para la aplicación de los criterios aprobados en el método.

Dichos mecanismos deben considerarse como pasos procedimentales para la conformación de escenarios, mismos que para su aplicación se deben clasificar de la siguiente manera:

SUSTANTIVOS.- Los contemplados del número 1 al número 12, del apartado correspondiente del método.

PROCEDIMENTALES.- Los contenidos en los puntos del 13 al 19, del apartado correspondiente del método.

En la clasificación de mecanismos sustantivos se contemplan las reglas básicas que se deben observar para garantizar la adecuada aplicación de las disposiciones constitucionales y legales atinentes, así como los criterios aprobados por el Consejo General.

En la clasificación de mecanismos procedimentales se contemplan las disposiciones relativas al desarrollo del Método, la identificación de casos particulares y pasos a seguir para la aplicación de los criterios aprobados por el Consejo General.



A continuación se plantean las acciones efectuadas por la Comisión en relación con los mecanismos contemplados en el método, de acuerdo con la clasificación propuesta anteriormente.

• **MECANISMOS SUSTANTIVOS.**

a) **"1.- Los distritos se integrarán con territorio del Estado Libre y Soberano de Puebla."**

La Comisión verificó que los distritos electorales se integrarán con territorio del Estado Libre y Soberano de Puebla.

Esta acción se efectuó con apoyo de la cartografía proporcionada por el Instituto Federal Electoral, considerada como fuente de información autorizada por el Consejo General del Organismo, pues dicho instrumento contempla de manera puntual la integración incluso por sección electoral de nuestra Entidad Federativa.

Aunado a lo anterior, también se tomó en consideración lo indicado por el artículo 4 de la Ley Orgánica Municipal que establece los municipios de integran el Estado de Puebla.

b) **"2.- En ningún caso podrán existir más de veintiséis distritos electorales uninominales."**

De igual forma se determina que en la construcción de la propuesta final de conformación de los límites de los distritos electorales uninominales locales no podrán existir más de veintiséis demarcaciones.

Esto, en atención a lo que establece el artículo 33 de la Constitución Política del Estado Libre y Soberano de Puebla que en lo conducente señala: "El Congreso del Estado estará integrado por 26 Diputados electos por el principio de mayoría relativa, mediante el sistema de Distritos Electorales Uninominales. . ."

c) **"3.- La unidad de agregación mínima será la sección electoral."**

De acuerdo con 21, 22, 23, 24, 25 y 26 del Código de la materia que establece la forma en la que se divide el Estado para efectos electorales y la definición de cada uno de los estratos que contempla.

De acuerdo con las disposiciones citadas en el párrafo anterior la división territorial del Estado en materia electoral se integra por tres estratos o niveles que ordenados del más básico al más complejo se pueden enlistar de la siguiente manera:



Instituto Electoral del Estado

DICTAMEN CER-002-2012

- Sección Electoral.
- Municipio
- Distrito Electoral.

Por lo anterior, se justifica que la sección electoral sea la unidad mínima de agregación, pues es considerada por la Ley Electoral como la fracción territorial en la que se dividen los municipios de la Entidad para la inscripción de ciudadanos en el Padrón y la integración del Listado Nominal.

Es oportuno señalar en este apartado que esta Comisión Especial en sesión de fecha veintiséis de julio del año en curso y en atención a una recomendación del Comité Técnico aprobó el acuerdo **Acuerdo-007/CER/26-07-12**, autorizando que la descripción de los límites de los distritos electorales uninominales se realice por sección electoral, debiéndose en todo momento tomar en cuenta el catálogo de secciones del Instituto Federal electoral, respetando el criterio de integridad municipal.

d) "4.- En la conformación de los distritos electorales uninominales de esta Entidad Federativa, se procurará garantizar el equilibrio poblacional."

La Comisión procurará que los distritos electorales se integren de manera proporcional a su tamaño poblacional, para lo cual calculará la media estatal, tomando en cuenta el número de habitantes por distritos electoral con el que actualmente cuentan las mencionadas demarcaciones distritales.

Con esto se busca que la representación de los ciudadanos al seno del Congreso del Estado se encuentre equilibrada, puesto que cada voto emitido debe tener el mismo valor, pues sirve para elegir un número similar de representantes.

e) "5.- Para la determinación de la demarcación de los distritos electorales uninominales del Estado, se aplicarán los resultados del Censo General de Población y Vivienda 2010, así como las demás fuentes de información precisadas en este documento."

Esto en atención a lo dispuesto por los artículos 26 apartado B, primer párrafo, 53 primer párrafo, 116 fracción II primer párrafo de la Constitución Política de los Estados Unidos Mexicanos y 27 del Código de Instituciones y Procesos Electorales del Estado de Puebla.

Lo anterior, tomando en consideración que la información del Censo General de Población y Vivienda es la fuente constitucionalmente reconocida para obtener los datos para garantizar el equilibrio poblacional y el último ejercicio censal se practicó en el año 2010.



La Comisión Especial, mediante acuerdo número **Acuerdo-009/CER/26-07-12**, aprobado en sesión de fecha veintiséis de julio del año en curso aprobó que en sus trabajos se utilicen los datos del Censo General de Población y vivienda 2010 a nivel sección electoral.

En consecuencia se utilizaron los datos del mencionado censo con referencia geoelectoral.

f) **"6.- Se aplicará el equilibrio poblacional en la determinación de los distritos procurando partir de la premisa de que la diferencia de población de cada distrito en relación con la media poblacional estatal será lo más cercano a cero."**

Una vez que se obtenga la media poblacional se aplicará a la actual conformación distrital para conocer el porcentaje de alejamiento que se presente en cada demarcación territorial, de ahí se comenzará a ajustar los límites de los distritos electorales buscando que la media poblacional sea lo más cercano a cero.

En este ejercicio se debe buscar que se respete la integridad municipal y seccional. Además, se tomarán en consideración los accidentes geográficos, vías de comunicación y homogeneidad de la población que permitan asegurar la continuidad del territorio distrital que se está conformando.

También se deberán tomar en cuenta los datos del catálogo de tiempos y distancias del Organismo para cuidar la compacidad del territorio distrital, buscando que los municipios que lo integren sean equidistantes a la cabecera distrital. La actualización del mencionado documento se presentó en sesión de este Cuerpo Colegiado celebrada el pasado veintiséis de julio del año en curso.

g) **"7.- En la definición de los límites de los distritos electorales uninominales, la población de cada uno de ellos no excederá en + - 15 por ciento de la media estatal. Toda variación que exceda dichos límites señalados deberá justificarse."**

Al igual que el mecanismo anterior lo que se busca es garantizar el equilibrio del número de habitantes que se encuentran en cada distrito electoral, en términos de lo sustentado por el Tribunal Electoral del Poder Judicial de la Federación (TESIS LXXIX/2002) que indica que uno de los propósitos de la geografía electoral es: que cada voto emitido tenga el mismo valor, por servir siempre para elegir un número similar de representantes.



Tomando en consideración los accidentes geográficos, la homogeneidad de la población, la continuidad, la conexidad geográfica y el respeto a las divisiones político, administrativas puede presentarse el caso de que un distrito exceda en forma positiva o negativa el permiso de alejamiento de la media estatal, por lo que dicho caso deberá quedar justificado atendiendo a las variables indicadas en este párrafo.

h) "8.- Se procurará la conformación de distritos electorales buscando la homogeneidad entre la población que los integre."

En la medida de lo posible y respetando siempre el equilibrio poblacional entre los distritos que integran el Estado, se buscará respetar la homogeneidad en la conformación de la propuesta, con la finalidad de preservar la división geográfica o administrativa preestablecida como puede ser barrios, colonias, juntas auxiliares, municipios, etc...

En este punto se tomarán en cuenta los accidentes geográficos, la continuidad, la conexidad geográfica y las vías de comunicación, sobre todo en el caso de los municipios que por su disposición geográfica son frontera con municipios pertenecientes a otros distritos electorales uninominales.

i) "9.- Los distritos tendrán continuidad geográfica tomando en consideración los límites político-administrativos y los accidentes geográficos."

En este punto se deberá verificar a través de la información cartográfica del Instituto Federal Electoral, la información estadística del Instituto Nacional del Geografía e Informática, los catálogos de tiempos y distancias del Organismo Electoral y la información obtenida de los recorridos efectuados al interior del Estado que en la conformación de los límites distritales no se alteren en la medida de lo posible las divisiones político-administrativas preestablecidas.

De igual forma se verificará que el territorio distrital no se interrumpa por un accidente geográfico como puede ser una sierra, un monte, un río, etc. que dificulte la comunicación entre los municipios que integren el distrito.

j) "10.- En la delimitación de los distritos se procurará obtener la mayor compacidad y asegurando que ningún distrito podrá rodear integralmente a otro."

Para esto se utilizará el catálogo de tiempos y distancias del Instituto, pues la compacidad o cualidad de compacto del distrito electoral se podrá verificar a



través de la medición de las distancias que existen entre los municipios que integran el distrito y su cabera.

También la continuidad, los accidentes geográficos y la división político-administrativa serán elementos a considerar para procurar la compacidad de los distritos electorales, misma que debe ser entendida como: *característica empleada en la definición de los límites de los distritos electorales uninominales, que tiene por objetivo que su conformación final tenga rasgos de ser cerrado y determinado, ya sea por límites municipales o seccionales.*

k) "11.- Para la integración de distritos se utilizará la distribución municipal y seccional vigente."

Esto permitirá garantizar que la unidad mínima de adición sea la sección electoral y que en la medida de lo posible, el territorio de un municipio no se divida entre dos o más distritos electorales, la excepción a esta regla deberá justificarse.

Este mecanismo servirá para asegurar que se respete la continuidad, la conexidad geográfica y la homogeneidad de la población.

Además se garantiza que en este ejercicio no se dividan secciones electorales.

l) "12.- Los distritos se constituirán con municipios y secciones completas. Las excepciones se deberán justificar."

Al utilizar la sección electoral como unidad básica de agregación y tener como uno de los criterios de segundo nivel el respeto a la integridad municipal y seccional, la construcción de distritos electorales uninominales deberá desarrollarse respetando la continuidad y la homogeneidad de la población que integre el distrito.

En todos los casos se deberá privilegiar la aplicación del criterio de equilibrio poblacional, por lo que cualquier excepción a esta regla deberá de justificarse.

• MECANISMOS PROCEDIMENTALES

m) "13.- En el caso de municipios que cuenten con una población total mayor que la media estatal, se formarán distritos completos a su interior, respetando el límite de alejamiento de la media estatal equivalente al ± 15 por ciento."



Instituto Electoral del Estado

DICTAMEN CER-002-2012

Cuando se presente el caso, con la finalidad de conservar la continuidad geográfica, la homogeneidad de la población y sobre todo el equilibrio poblacional un municipio podrá tener a su interior varios distritos electorales.

Una vez aplicada la media poblacional a la conformación distrital vigente se podrán identificar este tipo de municipios y el diseño de los distritos al interior se hará dividiendo el número de habitantes del municipio entre la media estatal y así se obtendrá el número de distritos a formar.

Las fuentes de información a utilizar en la conformación de estos escenarios serán las autorizadas por el Consejo General del Organismo al aprobar el método propuesto por la Comisión Especial.

n) "14.- En los municipios que tienen una población total dentro del rango de ± 15 por ciento se procurará no fraccionarlos y conformar con ellos un distrito."

Como resultado de la aplicación de la media poblacional se podrán ubicar estos casos.

Aplicando como criterio de primer nivel el poblacional, así como los de segundo nivel relativos a la integridad municipal y seccional, así como el de continuidad geográfica, con la finalidad de respetar los límites político-administrativos existentes, los municipios de la Entidad que se encuentren en este caso formarán por sí solos un distrito electoral.

o) "15.- Los municipios urbanos que no alcancen el 0.85 por ciento referido y cuyas localidades urbanas se encuentren conurbadas, serán agrupadas preferentemente para conformar distritos con otros municipios con localidades urbanas con los que tengan contigüidad geográfica, una adecuada accesibilidad que estará en función de los accidentes geográficos y tiempo de traslados entre municipios, y que guarden mayor integridad como comunidad."

Al aplicar la media poblacional por municipio se ubicarán este tipo de casos.

Observando los criterios de conurbación, respeto a los límites municipales y seccionales, así como el de continuidad geográfica dichas unidades territoriales se agruparán para formar un distrito, procurando respetar la homogeneidad de la población y su compacidad, atendiendo a la información que sobre vías de comunicación se obtenga del catálogo de tiempos y distancias del Organismo, así como de los Atlas carreteros de la Secretaría de Comunicaciones y Transportes y la Secretaría de Infraestructura del Gobierno del Estado.



p) "16.- En el caso de municipios que cuenten con una población total mayor que la media estatal, se buscará formar distritos completos a su interior respetando el límite de alejamiento y la fracción territorial excedente se agregará a municipios colindantes, de preferencia urbanos, para formar otro distrito. La excepción a esta regla deberá justificarse."

Cuando se presente el caso, con la finalidad de conservar la continuidad geográfica, la homogeneidad de la población y sobre todo el equilibrio poblacional un municipio podrá tener a su interior varios distritos electorales.

Una vez aplicada la media poblacional a la conformación distrital vigente se podrán identificar este tipo de municipios y el diseño de los distritos al interior se hará dividiendo el número de habitantes del municipio entre la media estatal y así se obtendrá el número de distritos a formar, en caso de que por la cantidad de población que habita en el municipio el resultado de la división de cómo resultado un número entero más una fracción que no supere el 0.85 por ciento de la media estatal, la fracción sobrante será agregada a municipios colindantes para formar otro distrito.

El criterio de conurbación que también es de primer nivel de acuerdo con la jerarquización del Consejo General, será aplicado para decidir a qué municipio colindante, de preferencia urbano, se agrega la fracción territorial restante.

De igual forma, se deberá justificar de manera suficiente la afectación a la integridad municipal, en su caso.

En la aplicación de este mecanismo se deberá garantizar en la medida de lo posible la continuidad geográfica de los distritos que se formen al interior del municipio, así como del que se constituya con la fracción territorial sobrante de dicha localidad y los municipios colindantes. También deberá observarse el respeto a la compacidad y la homogeneidad de la población.

Las fuentes de información a utilizar en la conformación de estos escenarios serán las autorizadas por el Consejo General del Organismo al aprobar el método propuesto por la Comisión Especial.

q) "17.- Para establecer las cabeceras distritales se procurará considerar los siguientes parámetros: mayor población, vías de comunicación y servicios públicos, así como que se garantice una operación óptima del Instituto. En caso de existir dos o más localidades semejantes y una de ellas sea en la actualidad cabecera distrital, prevalecerá ésta última."



Instituto Electoral del Estado

DICTAMEN CER-002-2012

Para la aplicación de este mecanismo se utilizará la información estadística del Instituto Nacional de Estadística y Geografía, la cartografía del Instituto Federal Electoral y el catálogo de tiempos y distancias del Instituto Electoral del Estado, así como la información obtenida de los trabajos de campo coordinados por la Comisión Especial para la Redistribución.

r) "18.- En la conformación de los distritos, se procurará optimizar los tiempos de traslado entre los recorridos a su interior, considerando su tamaño, su extensión y la distribución geográfica de sus localidades."

Esto se verificará una vez que se apliquen los criterios de primero y segundo nivel, puesto que lo que se busca con este mecanismo es en primer lugar buscar la mayor compacidad posible de dichas unidades territoriales, son que esto implique dejar de considerar el equilibrio poblacional, la conurbación, el respeto a los límites político-administrativos y al continuidad geográfica.

Para el desarrollo de esta actividad se tomarán en cuenta las vías de comunicación, los accidentes geográficos y los tiempos de traslado de los municipios que integran el distrito a la cabecera distrital.

Para el caso de los distritos que se formen al interior de un municipio los tiempos de traslado se considerarán de los límites de la demarcación hacia el punto central de la misma.

Con esto, se cumplirá con uno de los fines que persigue, la geografía electoral de acuerdo con lo dispuesto por el Tribunal Electoral del Poder Judicial de la Federación, mismo que a continuación se cita:

- Facilitar a los ciudadanos la emisión del sufragio, de tal forma que les sea asequible el traslado al lugar donde habrán de sufragar y la autoridad no encuentre dificultades para recibir los expedientes de casilla y realizar los cómputos respectivos

s) "19.- Una vez que se apliquen los criterios establecidos en el método aprobado por el Consejo General, de acuerdo con los niveles de jerarquización, se obtendrá como resultado la definición de los límites de los distritos electorales locales, debiendo en consecuencia otorgarles el número cardinal consecutivo que les corresponda."

La asignación numérica se hará en orden ascendente, de norte a sur y de oeste a este."



Instituto Electoral del Estado

DICTAMEN CER-002-2012

Una vez conformado el escenario que contenga la delimitación de los distritos electorales uninominales, así como sus cabeceras, se procederá a asignarles un número, que los identifique, esto por cuestiones de orden.

Al proponerse un orden ascendente se deberá asignar al número 1 al distrito que se encuentre en la parte más norte del Estado y así hasta llegar al número 26 que se ubicará en la zona sur de la Entidad Federativa.

Una vez que se ha descrito de manera puntual la forma en la que la Comisión Especial aplicará el método aprobado por el Consejo General del Organismo, se debe comenzar con las operaciones atinentes para conformar el escenario definitivo de conformación de los distritos electorales uninominales que integran la Entidad.

Esto, en atención a que en el desarrollo de este documento ha quedado constancia fehaciente de que este Órgano Auxiliar del Órgano Superior de Dirección del Instituto Electoral del Estado se allegó de la información, bases de datos y herramientas autorizadas y a la fecha han fenecido todas y cada una de las etapas previas a la conformación de esta propuesta, que se previeron por el Consejo General del Organismo en el acuerdo identificado con el número CG/AC-029/12; a continuación se indica la forma en la que se construyó la propuesta materia de este dictamen.

• APLICACIÓN DEL MÉTODO.

a) En principio, debe señalarse que en la aplicación del Método aprobado por el Consejo General se observarán de manera puntual los criterios aprobados por este Órgano Colegiado, en atención a que los mismos garantizan el respeto a las disposiciones Constitucionales y Legales que tienen vigencia en lo que a delimitación de demarcaciones electorales se refiere.

Así las cosas, el criterio poblacional reconocido en la Constitución Federal es considerado como de primer nivel y su observancia debe privilegiarse y armonizarse con las demás consideraciones establecidas por el Consejo General.

Se considera que esta Comisión, atendiendo a lo recomendado por el Comité Técnico y a las observaciones planteadas por los representantes de los partidos políticos acreditados ante el Consejo General debe aplicar el mencionado Método privilegiando el equilibrio poblacional y asegurando que en la conformación de los distritos electorales el porcentaje de alejamiento de la media estatal sea lo más cercano a cero.



Instituto Electoral del Estado

DICTAMEN CER-002-2012

Esta determinación busca atender de manera integral las observaciones particulares que se presentaron respecto de la disminución de los niveles de sobre y sub representación, el cambio de municipios de un distrito a otro y los problemas de discontinuidad territorial que se detectaron.

Una vez que se haya construido el escenario final privilegiando el criterio de equilibrio poblacional se estará en posibilidad de aprobar una propuesta que de manera integral solviente todas las observaciones efectuadas.

b) En el desarrollo del siguiente punto se aplicarán los mecanismos procedimentales señalando en cada uno de ellos los municipios que encuadran en los supuestos que prevén y el resultado de la aplicación del método en cada uno de los casos.

En principio no se establecerá el número de distrito que le corresponda de acuerdo con el Método, por lo que en el apartado correspondiente al número de distrito se asentará el carácter "X", una vez conformada la propuesta se hará la asignación numérica de acuerdo con lo previsto en el mecanismo número 19 del inciso F) del método.

c) Con fundamento en lo establecido en el inciso anterior, se procede a calcular la media estatal que de acuerdo con lo aprobado por el Consejo General del Organismo es el resultado de dividir la población del Estado de Puebla entre el número de distritos electorales uninominales en los que divide la Entidad, de acuerdo con lo dispuesto por el artículo 33 de la Constitución Política del Estado Libre y Soberano de Puebla.

De acuerdo con los datos del Censo de Población y Vivienda 2010, en el Estado de Puebla habitan un total de **5'779,829** (Cinco millones setecientos setenta y nueve mil ochocientos veintinueve) personas.

La Entidad Federativa se integra por veintiséis distritos electorales uninominales.

En consecuencia la media poblacional será el resultado de dividir:

$$5'779,829/26= 222,301$$

Así las cosas, la media poblacional de acuerdo con los datos del último censo general de población es de 222,301 (doscientos veintidós mil trescientos uno) ciudadanos.



Instituto Electoral del Estado

DICTAMEN CER-002-2012

El rango de población que se debe considerar para el permiso de alejamiento es el siguiente:

Media poblacional	15%
222,301	33,345

% de alejamiento	Población
+ 15%	255,646
- 15%	188,956

Con la finalidad de cumplir con el objetivo específico del método identificado con el número 1, que se refiere a: "Analizar la conformación de los veintiséis distritos electorales uninominales en los que se divide el Estado y la necesidad de su modificación atendiendo a la realidad que actualmente vive nuestra Entidad Federativa"

En la tabla que se presenta a continuación, se expresa en números absolutos y porcentuales el resultado de aplicar la media estatal a la actual conformación de los veintiséis distritos electorales uninominales:

DTTO.	CABECERA	POBLACION INEGI 2010	DESVIACION PORCENTUAL
Total 1	HEROICA CIUDAD DE PUEBLA DE ZARAGOZA	244,581	10.02%
Total 2	HEROICA CIUDAD DE PUEBLA DE ZARAGOZA	248,366	11.73%
Total 3	HEROICA CIUDAD DE PUEBLA DE ZARAGOZA	291,887	31.30%
Total 4	HEROICA CIUDAD DE PUEBLA DE ZARAGOZA	209,158	-5.91%
Total 5	HEROICA CIUDAD DE PUEBLA DE ZARAGOZA	236,815	6.53%
Total 6	HEROICA CIUDAD DE PUEBLA DE ZARAGOZA	298,756	34.39%
Total 7	SAN MARTIN TEXMELUCAN	317,001	42.60%
Total 8	SAN PEDRO CHOLULA	317,096	42.64%
Total 9	ATLIXCO	327,210	47.19%



Instituto Electoral del Estado

DICTAMEN CER-002-2012

Total 10	IZUCAR DE MATAMOROS	170,256	-23.41%
Total 11	CHIAUTLA	97,134	-56.31%
Total 12	ACATLAN DE OSORIO	95,072	-57.23%
Total 13	TEPEXI DE RODRIGUEZ	91,333	-58.91%
Total 14	TEHUACAN	329,016	48.00%
Total 15	AJALPAN	244,449	9.96%
Total 16	TEPEACA	280,215	26.05%
Total 17	TECAMACHALCO	327,876	47.49%
Total 18	ACATZINGO	156,666	-29.53%
Total 19	CIUDAD SERDAN	212,167	-4.56%
Total 20	TLATLAUQUITEPEC	180,940	-18.61%
Total 21	TEZIUTLAN	211,162	-5.01%
Total 22	ZACAPOAXTLA	168,908	-24.02%
Total 23	TETELA DE OCAMPO	154,326	-30.58%
Total 24	ZACATLAN	191,341	-13.93%
Total 25	HUAUCHINANGO	192,357	-13.47%
Total 26	XICOTEPEC	185,741	-16.45%

Tomando en consideración los resultados que se desprenden de la tabla anterior, se detectó el porcentaje de alejamiento de los actuales distritos respecto de la media poblacional y si el mismo se encuentra dentro del rango del $\pm 15\%$.



De lo anterior, se desprende que en la actualidad, tal y como lo observó el Consejo General del Organismo al aprobar el acuerdo CG/AC-027/12, las condiciones de la Entidad han cambiado y ya no guardan relación con las consideradas al determinar los límites de los distritos electorales uninominales en el año de mil novecientos noventa y cinco, lo que hace necesario replantear la conformación de los límites de los distritos electorales uninominales locales para ajustarlos en la medida de lo posible a lo que se definió como la media poblacional.

Este ejercicio, se desarrollará tomando en consideración las recomendaciones del Comité Técnico y las observaciones al primer escenario presentadas por los representantes de los partidos políticos acreditados ante el Consejo General.

Aunado a lo anterior, en la conformación de los límites distritales, independientemente del criterio poblacional se aplicarán los de conurbación, integridad municipal y seccional, continuidad geográfica, así como las consideraciones operativas del Instituto que faciliten la emisión del sufragio de los ciudadanos y optimicen la operación del Organismo Electoral.

También se observarán puntualmente en todos y cada uno de los casos las reglas establecidas en los mecanismos identificados como sustantivos, que indican que en la conformación de los límites distritales se tendrán en consideración el equilibrio poblacional, los accidentes geográficos, la integridad político-administrativa, la continuidad, la compacidad, la homogeneidad poblacional y la conexidad geográfica.

• APLICACIÓN DE LOS MECANISMOS PROCEDIMENTALES.

• MECANISMO NÚMERO 13

Constatado lo anterior y siguiendo con la aplicación del método, en particular de lo establecido en el mecanismo identificado con el número 13, se procedió a identificar los municipios que cuentan con una población mayor que la media estatal.

De la revisión efectuada se detectó que el Municipio de la Heroica Puebla de Zaragoza encuentra en la mencionada hipótesis, pues actualmente y de acuerdo con los datos del último censo general de población cuenta con 1'529,563 (un millón quinientos veintinueve mil quinientos sesenta y tres) habitantes.



Instituto Electoral del Estado

DICTAMEN CER-002-2012

Así las cosas, y de acuerdo con el mecanismo 13 citado en párrafos anteriores al interior de este municipio se deberán formar distritos completos.

Actualmente el Municipio de Puebla se integra por seis distritos electorales uninominales, y su estatus respecto de la media poblacional y el permiso de alejamiento respecto del equilibrio poblacional es el siguiente:

DTTO.	CABECERA	POBLACION INEGI 2010	DESVIACION PORCENTUAL
Total 1	HEROICA CIUDAD DE PUEBLA DE ZARAGOZA	244,581	10.02%
Total 2	HEROICA CIUDAD DE PUEBLA DE ZARAGOZA	248,366	11.73%
Total 3	HEROICA CIUDAD DE PUEBLA DE ZARAGOZA	291,887	31.30%
Total 4	HEROICA CIUDAD DE PUEBLA DE ZARAGOZA	209,158	-5.91%
Total 5	HEROICA CIUDAD DE PUEBLA DE ZARAGOZA	236,815	6.53%
Total 6	HEROICA CIUDAD DE PUEBLA DE ZARAGOZA	298,756	34.39%

Como se puede desprender de la tabla anterior los distritos que integran la Capital del Estado no tienen un permiso de alejamiento de la media estatal que resulte aceptable para garantizar un adecuado equilibrio poblacional, por lo que se procederá a dividir el número de habitantes por la media poblacional para obtener el número de distritos que de acuerdo a los datos que se utilizan para este ejercicio debe contener.

El resultado de la operación planteada en el párrafo anterior es: 6.88 (seis punto ochenta y ocho), al no ser un número entero el resultado de la división y la fracción resultante ser mayor a medio punto porcentual, se considera que el número de distritos que deben formarse al interior del Municipio Capital del Estado es de 7 (siete).

Con la determinación planteada en el párrafo anterior se garantiza el respeto a los criterios de equilibrio poblacional, respeto de la integridad municipal y seccional, así como el de continuidad geográfica, pues la nueva conformación



Instituto Electoral del Estado

DICTAMEN CER-002-2012

distrital asegura que todos los distritos tengan un porcentaje de alejamiento de la media estatal que fluctúa entre el 3.45% y el -5.80%, encontrándose la propuesta dentro de los límites de alejamiento permitidos y respetando los accidentes geográficos, desarrollo urbano, homogeneidad de la población y vías de comunicación existentes en el Municipio sujeto a estudio.

Los distritos electorales uninominales que integrarán el Municipio de la Heroica Puebla de Zaragoza es la siguiente:

DISTRITO	CABECERA	POBLACION INEGI 2010	DESVIACION PORCENTUAL
X	HEROICA CIUDAD DE PUEBLA DE ZARAGOZA	214,943	-3.31%
X	HEROICA CIUDAD DE PUEBLA DE ZARAGOZA	223,577	0.57%
X	HEROICA CIUDAD DE PUEBLA DE ZARAGOZA	229,963	3.45%
X	HEROICA CIUDAD DE PUEBLA DE ZARAGOZA	216,037	-2.82%
X	HEROICA CIUDAD DE PUEBLA DE ZARAGOZA	216,268	-2.71%
X	HEROICA CIUDAD DE PUEBLA DE ZARAGOZA	209,409	-5.80%
X	HEROICA CIUDAD DE PUEBLA DE ZARAGOZA	219,366	-1.32%

El descriptivo de los límites de los mencionados distritos electorales uninominales conformados en virtud de la aplicación del método aprobado por el Consejo General corren agregados como anexo del presente dictamen y se encuentra conformado por sección electoral.

Debe señalarse que como se precisó en el capítulo de antecedentes del Dictamen y el apartado correspondiente de este Considerando, el Representante del Partido del Trabajo acreditado ante el Consejo General del Instituto Electoral del Estado presentó el veinticinco de julio y el cinco de agosto comentarios y diversas observaciones sobre los trabajos de redistribución y el primer escenario elaborado por esta Comisión Especial.

Con la propuesta que presenta esta Comisión Especial, se logra abatir el problema del alejamiento excesivo de la media poblacional calculada, puesto que como se puede apreciar en los porcentajes que se obtienen como resultado, en todos los casos, el alejamiento es lo más cercano a cero.

• MECANISMOS 14

Esta Comisión Especial, al analizar a través de la base de datos aprobada como herramienta en la aplicación del método aprobado por el Consejo General no detectó ningún municipio del Estado de Puebla que tuviera una población total dentro del rango del permiso de alejamiento de la media estatal considerado como



aceptable para el desarrollo de este ejercicio (+ - 15%), por lo que no se plantea propuesta alguna para la conformación de un distrito electoral con estas características.

• **MECANISMO 15**

Del análisis efectuado por esta Comisión a la información proporcionada por el Instituto Nacional de Estadística y Geografía, los datos del Censo de Población 2010 referenciados por sección electoral, la cartografía proporcionada por el Instituto Federal Electoral, los atlas carreteros y el Catálogo de Tiempos y Distancias del Organismo, se ubicaron los municipios que presentan las características contempladas en el mecanismo identificado con el número 15.

Así las cosas, los municipios que se identificaron con las características de ser urbanos y cuyas localidades urbanas se encuentren conurbadas, son los siguientes:

- Amozoc.
- Coronango.
- Cuautlancingo.
- Chiautzingo.
- Domingo Arenas.
- Huejotzingo.
- Juan C. Bonilla.
- Ocoyucan.
- San Andrés Cholula.
- San Felipe Teotlalcingo.
- San Gregorio Atzompa.
- San Martín Texmelucan.
- San Miguel Xoxtla.
- San Pedro Cholula.
- San Salvador El Verde.
- Tepatlaxco De Hidalgo.
- Tlaltenango.

Los municipios descritos serán agrupados preferentemente para conformar distritos con otros municipios con localidades urbanas con los que tengan contigüidad geográfica; una adecuada accesibilidad, que estará en función de los accidentes geográficos y tiempo de traslados entre municipios, cuidando que guarden mayor integridad como comunidad.

De igual forma se consideró en la integración de estos distritos electorales uninominales que existiera homogeneidad poblacional, entendida como el factor



Instituto Electoral del Estado

DICTAMEN CER-002-2012

que busca preservar en la medida de lo posible la división geográfica preestablecida de barrios, colonias, juntas auxiliares, municipios y la integridad de comunidades rurales e indígenas.

Una vez que se efectuó el análisis correspondiente, se integró la propuesta de conformación distrital que a continuación se detalla, es importante reiterar que en el desarrollo de esta propuesta se tomaron con consideración los datos obtenidos de las fuentes de información autorizadas por el Consejo General, proporcionadas a este Organismo Electoral por las autoridades competentes como son el Instituto Nacional de Estadística y Geografía, el Instituto Federal Electoral, la Secretaría de Comunicaciones y Transportes del Gobierno Federal y la Secretaría de Infraestructura del Gobierno del Estado de Puebla, privilegiando en todo momento el principio de equilibrio poblacional.

Los distritos electorales uninominales integrados en virtud de este mecanismo son los siguientes:

DTTO.	CABECERA	MUNICIPIO	POBLACION INEGI 2010	DESVIACION PORCENTUAL
X	SAN MARTIN TEXMELUCAN	CHIAUTZINGO	18,353	
X	SAN MARTIN TEXMELUCAN	SAN FELIPE TEOTLALCINGO	9,634	
X	SAN MARTIN TEXMELUCAN	SAN MARTIN TEXMELUCAN	140,592	
X	SAN MARTIN TEXMELUCAN	SAN MATIAS TLALANCALECA	19,252	
X	SAN MARTIN TEXMELUCAN	SAN SALVADOR EL VERDE	28,410	
X	SAN MARTIN TEXMELUCAN	TLAHUAPAN	36,551	
Total	SAN MARTIN TEXMELUCAN		252,792	13.72%
X	SAN ANDRES CHOLULA	CALPAN	13,730	
X	SAN ANDRES CHOLULA	DOMINGO ARENAS	6,750	
X	SAN ANDRES CHOLULA	HUEJOTZINGO	64,209	
X	SAN ANDRES CHOLULA	JUAN C. BONILLA	20,656	
X	SAN ANDRES CHOLULA	SAN ANDRES CHOLULA	114,119	
X	SAN ANDRES CHOLULA	SAN JERONIMO TECUANIPAN	5,685	
X	SAN ANDRES CHOLULA	SAN MIGUEL XOXTLA	12,027	
X	SAN ANDRES CHOLULA	TLALTENANGO	6,269	
Total	SAN ANDRES CHOLULA		243,445	9.51%
X	SAN PEDRO CHOLULA	CORONANGO	37,635	
X	SAN PEDRO CHOLULA	CUAUTLANCINGO	85,969	
X	SAN PEDRO CHOLULA	SAN PEDRO CHOLULA	121,138	
Total	SAN PEDRO CHOLULA		244,742	10.09%
X	AMAZOC	ACAJETE	59,672	



Instituto Electoral del Estado

DICTAMEN CER-002-2012

DTTO.	CABECERA	MUNICIPIO	POBLACION INEGI 2010	DESVIACION PORCENTUAL
X	AMAZOC	AMAZOC	83,105	
X	AMAZOC	ATOYATEMPAN	6,427	
X	AMAZOC	CUAUTINCHAN	9,346	
X	AMAZOC	MIXTLA	2,216	
X	AMAZOC	SANTO TOMAS HUEYOTLIPAN	7,698	
X	AMAZOC	TECALI DE HERRERA	20,473	
X	AMAZOC	TEPATLAXCO DE HIDALGO	16,550	
X	AMAZOC	TZICATLACOYAN	6,242	
Total	AMAZOC		211,729	-4.76%
X	ATLIXCO	ATLIXCO	127,282	
X	ATLIXCO	NEALTICAN	12,020	
X	ATLIXCO	OCOYUCAN	28,176	
X	ATLIXCO	SAN DIEGO LA MESA TOCHIMILTZINGO	1,132	
X	ATLIXCO	SAN GREGORIO ATZOMPA	7,237	
X	ATLIXCO	SAN NICOLAS DE LOS RANCHOS	10,777	
X	ATLIXCO	SANTA ISABEL CHOLULA	8,464	
X	ATLIXCO	TIANGUISMANALCO	9,344	
X	ATLIXCO	TOCHIMILCO	17,028	
Total	ATLIXCO		221,460	-0.38%

Los descriptivos por sección electoral de las demarcaciones citadas en la tabla anterior, corren agregados a este dictamen en el anexo correspondiente.

Como se mencionó en el inciso a) de este apartado el escenario que se aprueba por virtud del presente dictamen ha modificado sustancialmente la propuesta planteada en el primer escenario, puesto que en la conformación de los límites de los distritos electorales que se construyeron con los municipios que por sus características encuadraron en el supuesto previsto por el mecanismo identificado con el número 15, se buscó que el porcentaje de alejamiento de la media estatal fuera lo más cercano a cero.

Lo anterior, trajo como consecuencia que los límites de los distritos presentados en el referido escenario (primero) se modificaran buscando mejorar las condiciones en las que se atendió el criterio poblacional (de primer orden) y solventar en conjunto las propuestas planteadas por los partidos políticos, pues las mismas buscaban un mayor equilibrio poblacional, respetando siempre la integridad municipal, la continuidad geográfica, la homogeneidad de la población y la compacidad en la conformación de los territorios distritales.



Instituto Electoral del Estado

DICTAMEN CER-002-2012

Sobre la integración que se propone, se plantearon las siguientes observaciones por parte de los representantes de los políticos acreditados ante el Consejo General del Instituto Electoral del Estado:

Movimiento Ciudadano indica que deben separarse los municipios de San Pedro Cholula y San Andrés Cholula que en el primer escenario integran el distrito identificado con el número 10. Proponiendo que San Andrés Cholula se integre al distrito identificado en el primer escenario con el número 11 y en su lugar se ingresen al distrito 10 los municipios de Calpan y Cuautlancingo.

La representación del Partido del Trabajo indica que la decisión de incluir en un mismo distrito electoral a los municipios de San Pedro y San Andrés Cholula trae como consecuencia que distritos que tienen su cabecera en San Martín y Huejotzingo queden subrepresentados.

Una vez que se analizaron las observaciones planteadas y se confrontaron con el resultado de los estudios técnicos elaborados por la Comisión que tuvieron como resultado la propuesta de integración de límites distritales que se presenta en este apartado, se llega a la conclusión de que la forma de atender esta solicitud es considerar a San Andrés Cholula como cabecera de Distrito.

Con esta decisión se busca mantener el equilibrio poblacional en una de las zonas más pobladas del Estado de Puebla, que como se dijo se integra por municipios urbanos que tienen como característica estar conurbados, considerando que por su densidad poblacional tuvieron que ser reordenados en la propuesta que ahora se presenta.

Así las cosas tenemos que desaparece de la propuesta el municipio de Huejotzingo como cabecera distrital, ocupando su lugar San Andrés Cholula; San Pedro Cholula conserva su categoría de cabecera distrital y conforma una sola demarcación con los municipios de Coronango y Cuautlancingo.

Por otro lado, se encuentra la propuesta efectuada por la representación de Compromiso por Puebla, que considera que los municipios de Cuautinchán y Tecali de Herrera deben ser incorporados al Distrito identificado en el primer escenario como el número 16, cuya cabecera es Tepeaca.

En este caso, tomando en cuenta la población del Municipio de Amozoc y su condición de conurbación con el Municipio Capital del Estado, se toma la determinación de proponer la conformación de un distrito electoral donde ocupe el lugar de cabecera distrital, en este distrito se integra a los mencionados



municipios, que como lo indicó el Representante de Compromiso por Puebla tiene mayor referencia económica, cultural y social con ésta región del Estado.

Respecto del porcentaje de alejamiento de la media estatal que observaron las representaciones de los partidos políticos y el Representante de la Fracción Parlamentaria del Partido Revolucionario Institucional, debe indicarse que la propuesta de esta Comisión tomando en cuenta los criterios de conurbación, integridad municipal y seccional, así como los de continuidad geográfica, y las vías de comunicación existentes entre los municipios considerados, la homogeneidad de la población y la compacidad de las demarcaciones propuestas, efectuó las adecuaciones necesarias para buscar que la distancia con la media poblacional fuera lo más cercana a cero.

Los porcentajes de alejamiento de la media poblacional quedaron en un rango del -4.76% al 13.72%, en atención a que como se precisó líneas arriba estos distritos se conforman en donde se encuentra concentrada la mayor parte de la población de la Entidad, por lo que aún y cuando se ponderó la aplicación del criterio poblacional como el más relevante, el respeto a la integridad municipal y seccional y la continuidad geográfica fueron factores que, conjugados, arrojaron esos porcentajes de alejamiento.

Resulta importante señalar que los rangos porcentuales establecidos en el párrafo anterior se encuentran dentro de los permisos de alejamiento contemplados en el Método que se aplica.

• MECANISMO 16

También, se puede presentar el caso de municipios que cuenten con una población total mayor que la media estatal. En este supuesto se buscará formar distritos completos a su interior respetando el límite de alejamiento y la fracción territorial excedente se agregará a municipios colindantes, de preferencia urbanos, para formar otro distrito. La excepción a esta regla deberá justificarse.

La Comisión Especial para la Redistribución una vez que aplicó la base de datos que se autorizó como herramienta para el desarrollo de sus atribuciones detectó el caso del Municipio de Tehuacán.

El referido Municipio, tiene una población total de 275,655 (Doscientos setenta y cinco mil seiscientos cincuenta y cinco) ciudadanos, lo que representa el 4.76 % de la población total del Estado de Puebla.

Como puede apreciarse, se trata de un municipio que tiene una población que por sí misma supera la media estatal, al dividirlo admitiría la conformación de



Instituto Electoral del Estado

DICTAMEN CER-002-2012

un distrito a su interior, que de integrarse con la población que representa la media estatal (222,301), la fracción restante representaría un total de 53,354 ciudadanos.

De conformar el mencionado distrito considerando el número de ciudadanos que represente el permiso máximo de alejamiento de la media estatal (255,646), la fracción restante representaría un total de 20,009 ciudadanos.

En cualquiera de los dos casos las fracciones restantes tendrían que agregarse a otros municipios de preferencia urbanos que sean colindantes, para formar otro distrito.

Para lograr lo anterior, en principio se tendría que definir por esta Comisión la fracción territorial por sección en la que ubica el número de personas descritas en los párrafos anteriores.

Aún y cuando el mecanismo en estudio prevé que las excepciones podrán justificarse, el caso planteado no encuentra justificación, pues el municipio de Tehuacán no cuenta con municipios conurbados colindantes, entendiendo como conurbación lo establecido por la fracción XXVII del artículo 3 de la Ley de Desarrollo Urbano Sustentable del Estado de Puebla que la define como: "La continuidad física y demográfica que formen o tiendan a formar dos o más centros de población."

En este orden de ideas, esta Comisión considera que se encuentra ante la presencia de un caso no previsto, que de acuerdo al Método que se aplica tiene la atribución de resolver.

El caso no previsto que se plantea, consiste en no poder agregar la fracción restante del Municipio de Tehuacán a un municipio urbano con el que se encuentre conurbado, debe ser resuelto atendiendo en principio al respeto del equilibrio poblacional.

Analizando el caso sometido a estudio a la luz de los criterios aprobados por el Consejo General, estamos en presencia del criterio poblacional que es considerado como de primer nivel y que además tiene rango Constitucional y el criterio de integridad municipal, considerando de segundo nivel y con reconocimiento legal.

Tomando en cuenta las recomendaciones del Comité y las observaciones de las representaciones de los partidos políticos con acreditación ante el Consejo General, en el sentido de privilegiar el equilibrio poblacional y garantizar que el porcentaje de alejamiento de la media poblacional sea lo más cercano a cero, se considera que el territorio del municipio de Tehuacán debe ser dividido en dos



Instituto Electoral del Estado

DICTAMEN CER-002-2012

partes y formar con cada una de ellas y sus municipios colindantes dos distritos electorales.

Esta determinación se sustenta en la confrontación de dos criterios aprobados por el Consejo General uno de primer nivel y reconocimiento constitucional (poblacional) y otro de segundo nivel y reconocimiento en la ley reglamentario (integridad municipal), por lo que en la ponderación racional de ambos y atendiendo al principio de supremacía de las normas constitucionales previsto en el artículo 133 de la Constitución Federal se determina que lo idóneo, lo proporcional y lo necesario es que prevalezca el criterio poblacional, encontrándose plenamente justificada la afectación al territorio del Municipio de Tehuacán que se propone en este apartado.

Además, al aplicar los criterios de tercer nivel reconocidos por el Consejo General se considera que con esta determinación se garantiza la adecuada operación del Instituto Electoral del Estado.

En consecuencia de lo anterior, se considera que el caso no previsto sometido a estudio debe ser tomado como una excepción plenamente justificada, por lo que en atención a las características del Municipio de Tehuacán, Puebla y los criterios aprobados por el Consejo General, dicho municipio se dividirá en dos, para formar con cada una de ellas el distrito correspondiente, dichas demarcaciones se agregaron a municipios colindantes con los que se tiene continuidad geográfica y vías de comunicación adecuadas que garantizan su compacidad y facilitan la operación de este Organismo Electoral.

En consecuencia, la propuesta para conformar un distrito electoral uninominal con el municipio de Tehuacán, Puebla, quedaría de la siguiente manera:

DTTO	CABECERA	MUNICIPIO	POBLACION INEGI 2010	DESVIACION PORCENTUAL
X	TEHUACAN NORTE	CHAPULCO	6,851	
X	TEHUACAN NORTE	NICOLAS BRAVO	6,143	
X	TEHUACAN NORTE	SANTIAGO MIAHUATLAN	21,232	
X	TEHUACAN NORTE	TEHUACAN NORTE	99,019	
X	TEHUACAN NORTE	TEPANCO DE LOPEZ	19,135	
X	TEHUACAN NORTE	TLACOTEPEC DE BENITO JUAREZ	48,186	
X	TEHUACAN NORTE	XOCHITLAN TODOS SANTOS	6,055	
Total	TEHUACAN NORTE		206,621	-7.05%
X	TEHUACAN SUR	CALTEPEC	4,208	



Instituto Electoral del Estado

DICTAMEN CER-002-2012

DTTO	CABECERA	MUNICIPIO	POBLACION INEGI 2010	DESVIACION PORCENTUAL
X	TEHUACAN SUR	SAN ANTONIO CAÑADA	5,186	
X	TEHUACAN SUR	SAN GABRIEL CHILAC	14,499	
X	TEHUACAN SUR	TEHUACAN SUR	176,636	
X	TEHUACAN SUR	ZAPOTITLAN	8,215	
Total	TEHUACAN SUR		208,744	-6.10%

Se considera que esta propuesta resulta óptima, pues de mantener a este Municipio como un solo distrito se estaría en contra del criterio de equilibrio poblacional, pues se permitiría que un distrito electoral uninominal tuviera un porcentaje de alejamiento de la media poblacional de 24%.

• MECANISMO 18.

Una vez que se han abordado de acuerdo con el orden establecido en el inciso F) del Método aprobado por el Consejo General los casos relativos a los mecanismos identificados con los números 13, 14, 15 y 16, esta Comisión se ocupará de conformar con los municipios que no presentan las características previstas en dichos puntos las demarcaciones distritales electorales correspondientes.

Al igual que en la conformación de la propuesta de delimitación de distritos electorales que se ha detallado hasta este punto, en la conformación de los distritos electorales que se integran con los municipios de la Entidad que no están considerados en los supuestos previstos por los mecanismos señalados en el párrafo anterior se integró observando los criterios aprobados por el Consejo General del Organismo, aplicados de acuerdo la jerarquía que les otorgó el mencionado Órgano Superior de Dirección.

En su conformación se consideró el equilibrio poblacional, la integridad municipal y seccional, la continuidad geográfica, los accidentes geográficos y los medios de comunicación existentes.

De igual forma se buscó garantizar en la medida de lo posible la compacidad del territorio distrital y en ningún caso se permitió que un distrito rodeara por completo a otro.

Así las cosas, la propuesta de conformación de los distritos electorales uninominales necesarios para llegar al número de demarcaciones constitucionalmente permitidas (26) es el siguiente:



Instituto Electoral del Estado

DICTAMEN CER-002-2012

DTTO.	CABECERA	MUNICIPIO	POBLACION INEGI 2010	DESVIACION PORCENTUAL
X	XICOTEPEC	FRANCISCO Z. MENA	16,270	
X	XICOTEPEC	HONEY	7,468	
X	XICOTEPEC	JALPAN	14,035	
X	XICOTEPEC	NAUPAN	9,707	
X	XICOTEPEC	PAHUATLAN	20,613	
X	XICOTEPEC	PANTEPEC	18,131	
X	XICOTEPEC	TLACUILOTEPEC	15,826	
X	XICOTEPEC	TLAXCO	5,415	
X	XICOTEPEC	VENUSTIANO CARRANZA	28,003	
X	XICOTEPEC	XICOTEPEC	75,413	
X	XICOTEPEC	ZIHUATEUTLA	12,648	
Total	XICOTEPEC		223,529	0.55%
X	HUAUCHINANGO	AHUACATLAN	14,669	
X	HUAUCHINANGO	AHUAZOTEPEC	10,011	
X	HUAUCHINANGO	AMIXTLAN	5,089	
X	HUAUCHINANGO	CAMOCUAUTLA	2,411	
X	HUAUCHINANGO	CHICONCUAUTLA	16,339	
X	HUAUCHINANGO	COATEPEC	823	
X	HUAUCHINANGO	HERMENEGILDO GALEANA	8,170	
X	HUAUCHINANGO	HUAUCHINANGO	99,193	
X	HUAUCHINANGO	JOPALA	13,009	
X	HUAUCHINANGO	JUAN GALINDO	8,634	
X	HUAUCHINANGO	OLINTLA	11,696	
X	HUAUCHINANGO	SAN FELIPE TEPATLAN	3,668	
X	HUAUCHINANGO	TLAOLA	20,392	
X	HUAUCHINANGO	TLAPACOYA	6,406	
Total	HUAUCHINANGO		220,510	-0.81%
X	ZACATLAN	AQUIXTLA	8,044	
X	ZACATLAN	CHIGNAHUAPAN	57,993	
X	ZACATLAN	CUAUTEMPAN	9,266	
X	ZACATLAN	IXTACAMAXTITLAN	25,450	
X	ZACATLAN	TEPANGO DE RODRIGUEZ	4,244	
X	ZACATLAN	TEPETZINTLA	10,696	
X	ZACATLAN	TETELA DE OCAMPO	25,065	
X	ZACATLAN	ZACATLAN	75,657	
X	ZACATLAN	ZONGOZOTLA	4,599	



Instituto Electoral del Estado

DICTAMEN CER-002-2012

DTTO.	CABECERA	MUNICIPIO	POBLACION INEGI 2010	DESVIACION PORCENTUAL
Total	ZACATLAN		221,014	-0.58%
X	ZACAPOAXTLA	ATLEQUIZAYAN	2,833	
X	ZACAPOAXTLA	CAXHUACAN	3,778	
X	ZACAPOAXTLA	CUETZALAN DEL PROGRESO	47,513	
X	ZACAPOAXTLA	HUEHUETLA	15,634	
X	ZACAPOAXTLA	HUEYTLALPAN	5,674	
X	ZACAPOAXTLA	HUITZILAN DE SERDAN	14,385	
X	ZACAPOAXTLA	IXTEPEC	6,884	
X	ZACAPOAXTLA	JONOTLA	4,208	
X	ZACAPOAXTLA	NAUZONTLA	3,670	
X	ZACAPOAXTLA	TUZAMAPAN DE GALEANA	5,983	
X	ZACAPOAXTLA	XOCHIAPULCO	3,916	
X	ZACAPOAXTLA	XOCHITLAN DE VICENTE SUAREZ	11,733	
X	ZACAPOAXTLA	ZACAPOAXTLA	53,034	
X	ZACAPOAXTLA	ZAPOTITLAN DE MENDEZ	5,608	
X	ZACAPOAXTLA	ZARAGOZA	15,694	
X	ZACAPOAXTLA	ZAUTLA	19,489	
X	ZACAPOAXTLA	ZOQUIAPAN	2,900	
Total	ZACAPOAXTLA		222,936	0.29%
X	TLATLAUQUITEPEC	ATEMPAN	25,854	
X	TLATLAUQUITEPEC	CUYOACO	15,365	
X	TLATLAUQUITEPEC	LIBRES	31,201	
X	TLATLAUQUITEPEC	OCOTEPEC	5,013	
X	TLATLAUQUITEPEC	ORIENTAL	15,746	
X	TLATLAUQUITEPEC	RAFAEL LARA GRAJALES	16,620	
X	TLATLAUQUITEPEC	SAN JOSE CHIAPA	8,027	
X	TLATLAUQUITEPEC	SAN SALVADOR EL SECO	27,654	
X	TLATLAUQUITEPEC	TEPEYAHUALCO	16,403	
X	TLATLAUQUITEPEC	TETELES DE AVILA CASTILLO	5,403	
X	TLATLAUQUITEPEC	TLATLAUQUITEPEC	51,819	
X	TLATLAUQUITEPEC	YAONAHUAC	6,677	
Total	TLATLAUQUITEPEC		225,782	1.57%
X	TEZIUTLAN	ACATENO	8,557	
X	TEZIUTLAN	AYOTOXCO DE GUERRERO	8,169	
X	TEZIUTLAN	CHIGNAUTLA	30,510	



Instituto Electoral del Estado

DICTAMEN CER-002-2012

DTTO.	CABECERA	MUNICIPIO	POBLACION INEGI 2010	DESVIACION PORCENTUAL
X	TEZIUTLAN	HUEYAPAN	12,143	
X	TEZIUTLAN	HUEYTAMALCO	27,336	
X	TEZIUTLAN	TENAMPULCO	6,772	
X	TEZIUTLAN	TEZIUTLAN	92,104	
X	TEZIUTLAN	XIUTETELCO	37,714	
Total	TEZIUTLAN		223,305	0.45%
X	TEPEACA	ACATZINGO	54,882	
X	TEPEACA	CUAPIAXTLA DE MADERO	9,682	
X	TEPEACA	MAZAPILTEPEC DE JUAREZ	2,832	
X	TEPEACA	NOPALUCAN	25,097	
X	TEPEACA	REYES DE JUAREZ, LOS	21,768	
X	TEPEACA	SAN SALVADOR HUIXCOLOTLA	13,562	
X	TEPEACA	SOLTEPEC	11,432	
X	TEPEACA	TEPEACA	74,913	
Total	TEPEACA		214,168	-3.66%
X	TECAMACHALCO	GENERAL FELIPE ANGELES	18,997	
X	TECAMACHALCO	PALMAR DE BRAVO	42,320	
X	TECAMACHALCO	QUECHOLAC	47,941	
X	TECAMACHALCO	TECAMACHALCO	71,449	
X	TECAMACHALCO	TLANEPANTLA	4,831	
X	TECAMACHALCO	TOCHTEPEC	20,007	
X	TECAMACHALCO	YEHUALTEPEC	23,078	
Total	TECAMACHALCO		228,623	2.84%
X	CIUDAD SERDAN	ALJOJUCA	6,248	
X	CIUDAD SERDAN	ATZITZINTLA	8,263	
X	CIUDAD SERDAN	CAÑADA MORELOS	18,997	
X	CIUDAD SERDAN	CHALCHICOMULA DE SESMA	43,946	
X	CIUDAD SERDAN	CHICHQUILA	24,020	
X	CIUDAD SERDAN	CHILCHOTLA	19,257	
X	CIUDAD SERDAN	ESPERANZA	13,867	
X	CIUDAD SERDAN	GUADALUPE VICTORIA	16,575	
X	CIUDAD SERDAN	LAFRAGUA	7,740	
X	CIUDAD SERDAN	QUIMIXTLAN	21,403	
X	CIUDAD SERDAN	SAN JUAN ATENCO	3,397	
X	CIUDAD SERDAN	SAN NICOLAS BUENOS AIRES	10,122	



Instituto Electoral del Estado

DICTAMEN CER-002-2012

DTTO.	CABECERA	MUNICIPIO	POBLACION INEGI 2010	DESVIACION PORCENTUAL
X	CIUDAD SERDAN	TLACHICHUCA	28,454	
Total	CIUDAD SERDAN		222,289	-0.01%
X	IZUCAR DE MATAMOROS	ACTEOPAN	2,881	
X	IZUCAR DE MATAMOROS	ATZALA	1,241	
X	IZUCAR DE MATAMOROS	ATZITZIHUACAN	11,645	
X	IZUCAR DE MATAMOROS	CHIAUTLA	19,002	
X	IZUCAR DE MATAMOROS	CHIETLA	33,789	
X	IZUCAR DE MATAMOROS	COHETZALA	1,283	
X	IZUCAR DE MATAMOROS	COHUECAN	4,763	
X	IZUCAR DE MATAMOROS	HUAQUECHULA	25,383	
X	IZUCAR DE MATAMOROS	HUEHUETLAN EL CHICO	8,739	
X	IZUCAR DE MATAMOROS	IXCAMILPA DE GUERRERO	3,735	
X	IZUCAR DE MATAMOROS	IZUCAR DE MATAMOROS	72,950	
X	IZUCAR DE MATAMOROS	JOLALPAN	12,662	
X	IZUCAR DE MATAMOROS	TEOTLALCO	3,096	
X	IZUCAR DE MATAMOROS	TEPEMAXALCO	1,141	
X	IZUCAR DE MATAMOROS	TEPEXCO	6,580	
X	IZUCAR DE MATAMOROS	TILAPA	8,401	
X	IZUCAR DE MATAMOROS	TLAPANALA	8,404	
Total	IZUCAR DE MATAMOROS		225,695	1.53%
X	ACATLAN DE OSORIO	ACATLAN	34,035	
X	ACATLAN DE OSORIO	AHUATLAN	3,355	
X	ACATLAN DE OSORIO	AHUEHUETITLA	2,130	
X	ACATLAN DE OSORIO	ALBINO ZERTUCHE	1,730	
X	ACATLAN DE OSORIO	ATEXCAL	3,734	
X	ACATLAN DE OSORIO	AXUTLA	947	
X	ACATLAN DE OSORIO	CHIGMECATITLAN	1,227	
X	ACATLAN DE OSORIO	CHILA	4,699	
X	ACATLAN DE OSORIO	CHINANTLA	2,433	
X	ACATLAN DE OSORIO	COATZINGO	2,964	
X	ACATLAN DE OSORIO	COYOTEPEC	2,339	
X	ACATLAN DE OSORIO	CUAYUCA DE ANDRADE	2,985	
X	ACATLAN DE OSORIO	EPATLAN	4,528	
X	ACATLAN DE OSORIO	GUADALUPE	6,429	
X	ACATLAN DE OSORIO	HUATLATLAUCA	6,652	
X	ACATLAN DE OSORIO	HUEHUETLAN EL GRANDE	7,011	



Instituto Electoral del Estado

DICTAMEN CER-002-2012

DTTO.	CABECERA	MUNICIPIO	POBLACION INEGI 2010	DESVIACION PORCENTUAL
X	ACATLAN DE OSORIO	HUITZILTEPEC	5,281	
X	ACATLAN DE OSORIO	IXCAQUIXTLA	8,093	
X	ACATLAN DE OSORIO	JUAN N. MENDEZ	5,293	
X	ACATLAN DE OSORIO	MAGDALENA TLATLAUQUITEPEC, LA	484	
X	ACATLAN DE OSORIO	MOLCAXAC	6,218	
X	ACATLAN DE OSORIO	PETLALCINGO	9,003	
X	ACATLAN DE OSORIO	PIAXTLA	4,517	
X	ACATLAN DE OSORIO	SAN JERONIMO XAYACATLAN	3,576	
X	ACATLAN DE OSORIO	TEPEOJUMA	8,142	
X	ACATLAN DE OSORIO	CHILA DE LA SAL	1,237	
X	ACATLAN DE OSORIO	SAN JUAN ATZOMPA	872	
X	ACATLAN DE OSORIO	SAN MARTIN TOTOLTEPEC	688	
X	ACATLAN DE OSORIO	SAN MIGUEL IXITLAN	586	
X	ACATLAN DE OSORIO	SAN PABLO ANICANO	3,979	
X	ACATLAN DE OSORIO	SAN PEDRO YELOIXTLAHUACA	3,206	
X	ACATLAN DE OSORIO	SANTA CATARINA TLALTEMPAN	874	
X	ACATLAN DE OSORIO	SANTA INES AHUATEMPAN	5,818	
X	ACATLAN DE OSORIO	TECOMATLAN	5,342	
X	ACATLAN DE OSORIO	TEHUITZINGO	11,304	
X	ACATLAN DE OSORIO	TEOPANTLAN	4,060	
X	ACATLAN DE OSORIO	TEPEXI DE RODRIGUEZ	20,430	
X	ACATLAN DE OSORIO	TEPEYAHUALCO DE CUAUHTEMOC	3,362	
X	ACATLAN DE OSORIO	TOTOLTEPEC DE GUERRERO	1,155	
X	ACATLAN DE OSORIO	TULCINGO	9,379	
X	ACATLAN DE OSORIO	XAYACATLAN DE BRAVO	1,731	
X	ACATLAN DE OSORIO	XICOTLAN	1,241	
X	ACATLAN DE OSORIO	XOCHILTEPEC	3,239	
X	ACATLAN DE OSORIO	ZACAPALA	4,233	
Total	ACATLAN DE OSORIO		220,541	-0.79%
X	AJALPAN	AJALPAN	60,689	
X	AJALPAN	ALTEPEXI	18,615	
X	AJALPAN	COXCATLAN	19,631	
X	AJALPAN	COYOMEAPAN	14,130	
X	AJALPAN	ELOXOCHITLAN	12,606	



Instituto Electoral del Estado

DICTAMEN CER-002-2012

DTTO.	CABECERA	MUNICIPIO	POBLACION INEGI 2010	DESVIACION PORCENTUAL
X	AJALPAN	SAN JOSE MIAHUATLAN	12,699	
X	AJALPAN	SAN SEBASTIAN TLACOTEPEC	14,232	
X	AJALPAN	VICENTE GUERRERO	24,101	
X	AJALPAN	ZINACATEPEC	15,690	
X	AJALPAN	ZOQUITLAN	19,948	
Total	AJALPAN		212,341	-4.48%

El descriptivo por sección electoral de los referidos distritos se encuentra en el anexo correspondiente de este dictamen.

Como se mencionó en el inciso a) de este apartado el escenario que se aprueba por virtud del presente dictamen ha modificado sustancialmente la propuesta planteada en el primer escenario, puesto que en la conformación de los límites de los distritos electorales que se construyeron con los municipios que por sus características encuadraron en el supuesto previsto por el mecanismo que en este apartado se aplica, se buscó que el porcentaje de alejamiento de la media estatal fuera lo más cercano a cero.

Lo anterior, trajo como consecuencia que los límites de los distritos presentados en el referido escenario (primero) se modificaran buscando atender en al criterio poblacional (de primer orden) y solventar en conjunto las propuesta planteadas por los partidos políticos, pues las mismas buscaban en su conjunto un mayor equilibrio poblacional, respetando siempre la integridad municipal, la continuidad geográfica, la homogeneidad de la población y la compacidad en la conformación de los territorios distritales.

Lo anterior, permitió resolver la observación por parte de Movimiento Ciudadano y Nueva Alianza respecto de la falta de continuidad del territorio del distrito identificado con el número 20, cuya cabecera es el Municipio de Tlatlauquitepec.

Como lo señalan los partidos políticos en cita uno de los puntos a observar en la conformación de la propuesta era que el territorio distrital debía tener continuidad geográfica, es decir, no estar dividido por territorio perteneciente a otro distrito electoral.

En mérito de lo anterior, tomando en consideración la opinión del Comité Técnico así como las propuestas efectuadas por los mencionados institutos políticos y el Partido Compromiso por Puebla se pudieron atender en su conjunto las propuestas relativas a la reubicación de diversos municipios pertenecientes a



Instituto Electoral del Estado

DICTAMEN CER-002-2012

los distritos identificados en el primer escenario con los números 13, 17, 18, 19, 20 y 23.

Como resultado del análisis planteado, esta Comisión presenta en la propuesta contemplada en este apartado un escenario donde el distrito cuya cabecera distrital se ubica en Tlatlauquitepec ya no tiene problemas de discontinuidad territorial, es importante señalar que el ajuste planteado impactó en las demarcaciones distritales contiguas, respetando siempre los criterios aprobados por el Consejo General, los accidentes geográficos y la integridad municipal y seccional.

Lo observa el partido Compromiso por Puebla, respecto del Municipio de Tulcingo se resolvió integrándolo a la demarcación del distrito identificado como número 13 en el primer escenario presentado.

Las observaciones relativas a los municipios de Cuautinchán y Tecali de Herrera se solventaron agregándolos al Distrito en el que se encuentra Amozoc; Tepanco de López se integró a la demarcación distrital identificada como Tehuacan Norte; Aljocuca y San Juan Atenco se consideraron dentro del territorio distrital identificado como Ciudad Serdán.

Para el caso de los municipios de Chichiquila, Chilchotla, Quimixtlán, Guadalupe Victoria y la Fragua, en atención a lo señalado por el Representante de Nueva Alianza se desvincularon de la región de Tlatlauquitepec y se referenciaron con la demarcación que se integra, entre otros, con el municipio de Ciudad Serdán.

Lo mismo sucedió con los municipios de Libres, Oriental y San Nicolás Buenos Aires, pues para evitar la dispersión geográfica señalada por Nueva Alianza, los dos primeros se sumaron a la demarcación en la que se encuentra el municipio de Tlatlauquitepec y el último de los indicados se sumó a la demarcación que considera al municipio de Ciudad Serdán.

Respecto del porcentaje de alejamiento de la media estatal que observó la representación del Partido del Trabajo, debe indicarse que la propuesta de esta Comisión presenta un escenario final que privilegió en la conformación de cada uno de los distritos el criterio de equilibrio poblacional, por lo que se puede apreciar en la tabla correspondiente que los límites de alejamiento de la media poblacional son lo más cercanos a cero, tomando en cuenta también la propuesta efectuada por el representante de la fracción parlamentaria del Partido Revolucionario Institucional, Diputado David Edgardo Huerta Ruiz.



Respecto de la observación efectuada por el Partido del Trabajo relacionada con el Municipio de Zacapoaxtla, debe indicarse que la misma se contempla en una demarcación diferente a la de Zacatlán, atendiendo a las razones que expresa.

• MECANISMO 17.

Una vez que se ha integrado la propuesta de conformación de los veintiséis distritos electorales uninominales que integran el Estado de Puebla, esta Comisión Especial, tomando como base la información obtenida de las fuentes de información autorizadas por el Consejo General, procede a determinar el municipio que será la cabecera de cada una de las mencionadas demarcaciones electorales.

Para determinar esto se tomará en cuenta la población del municipio, las vías de comunicación existentes y los servicios públicos con los que cuenta.

De igual forma, se tomó en consideración que la elección de cabecera municipal garantizara la operación óptima del Instituto Electoral del Estado.

Es oportuno señalar que en el caso en el que se encontraron dos o más localidades con características similares y una de ellas en la actualidad es la cabecera distrital, se optó porque prevaleciera con ese carácter.

Respecto de las observaciones efectuadas por los partidos políticos, se debe indicar que en este tema los partidos Compromiso por Puebla y Nueva Alianza plantean la posibilidad de que la cabecera del distrito identificado en el primer escenario con el número 13 cambie del Municipio de Tepexi de Rodríguez al de Acatlán de Osorio.

En sentido similar se expresa el Partido del Trabajo al expresar que Tepexi de Rodríguez no tiene una referencia histórica, cultural y de homogeneidad con la Región Mixteca, proponiendo que Izúcar de Matamoros se considere como cabecera de esa región del Estado.

Aunado a lo anterior, el pasado seis de agosto del año en curso se recibió en la Oficialía de Partes del Organismo un escrito signado por el Diputado Ernesto Leyva Córdova quién solicita que el Organismo Electoral considere en los trabajos que realiza no considerar que el Municipio de Acatlán de Osorio deje de ser cabecera de distrito, valorando en este dictamen como un caso no previsto.



Instituto Electoral del Estado

DICTAMEN CER-002-2012

Las propuestas en cita se fundan en la diferencia de población que existe entre Acatlán de Osorio (34,035 habitantes) y Tepexi de Rodríguez (20,430 habitantes), indicando además que el primero de los municipios señalados cuenta con una mejor infraestructura urbana, una cobertura más amplia de servicios públicos y mejores vías de comunicación con todas las zonas que conforman el territorio del distrito identificado en el primer escenario como el número 13.

Tomando en consideración lo argumentado presentados, así como la opinión del Comité Técnico sobre el particular, se llega a la conclusión de que el Municipio de Acatlán de Osorio independientemente de que cuenta con una mayor población, cuenta con una infraestructura de servicios y vías de comunicación más amplia que la del Municipio de Tepexi de Rodríguez, aunado a lo anterior, al efectuar un análisis sobre los tiempos de traslado al interior del distrito respecto de los dos municipios en comento, se obtiene que son más eficientes si se considera a Acatlán de Osorio como cabecera distrital, esto de acuerdo con la información obtenida de los Atlas carreteros de las Secretaría de Comunicaciones y Transportes Federal, la Secretaría de Infraestructura del Gobierno del Estado y el Catálogo de Tiempos y Distancias de este Organismo Electoral.

En consecuencia, se considera procedente el cambio de cabecera propuesto, puesto que se ajusta a los parámetros establecidos en el Método aprobado por el Consejo General del Organismo y con esta decisión se considera que se estarían generando las mejores condiciones para asegurar la operación óptima del Organismo, pues el referido Municipio (Acatlán) cuenta con un mayor número de servicios y vías de comunicación que permiten que los tiempos de recorrido al interior del distrito sean adecuados para el desarrollo de los trabajos electorales.

Por último, se considera que con esta modificación se solventa la propuesta realizada por el Partido del Trabajo, pues ahora la cabecera del distrito en comento será un Municipio que guarda mayor identidad y relación económica con la denominada Región Mixteca.

Respecto de la observación planteada por Nueva Alianza sobre el cambio de cabecera del Distrito identificado en el primer escenario con el número 16, debe señalarse que aún y cuando el Municipio de Amozoc tiene un número de habitantes superior al Municipio de Tepeaca, y debe ser considerado como cabecera, se debe indicar que en la propuesta de escenario materia de este dictamen el Municipio de Amozoc es considerado como cabecera de Distrito, independientemente de que Tepeaca mantiene ese carácter en su respectivo distrito.



Instituto Electoral del Estado

DICTAMEN CER-002-2012

En el escenario final se propone que en el distrito donde confluyen los municipios de Tepeaca y Actazingo la cabecera distrital sea Tepeaca, pues aún y cuando en ambos casos actualmente son cabecera distrital se considera que Tepeaca reúne las mejores condiciones de acuerdo con los criterios aprobados por el Consejo General.

Como resultado de la aplicación de los criterios indicados en el punto anterior es el siguiente:

DISTRITO	CABECERA
X	XICOTEPEC
X	HUAUCHINANGO
X	ZACATLAN
X	ZACAPOAXTLA
X	TLATLAUQUITEPEC
X	TEZIUTLAN
X	SAN MARTIN TEXMELUCAN
X	SAN ANDRES CHOLULA
X	SAN PEDRO CHOLULA
X	HEROICA CIUDAD DE PUEBLA DE ZARAGOZA
X	HEROICA CIUDAD DE PUEBLA DE ZARAGOZA
X	HEROICA CIUDAD DE PUEBLA DE ZARAGOZA
X	HEROICA CIUDAD DE PUEBLA DE ZARAGOZA
X	HEROICA CIUDAD DE PUEBLA DE ZARAGOZA
X	HEROICA CIUDAD DE PUEBLA DE ZARAGOZA
X	HEROICA CIUDAD DE PUEBLA DE ZARAGOZA
X	AMAZOC
X	TEPEACA
X	TECAMACHALCO
X	CIUDAD SERDAN
X	ATLIXCO
X	IZUCAR DE MATAMOROS
X	ACATLAN DE OSORIO
X	TEHUACAN NORTE
X	TEHUACAN SUR
X	AJALPAN



• MECANISMO 19

Esta Comisión, siguiendo los parámetros establecidos en el mecanismo correspondiente procede, por cuestión de orden a asignarles el número cardinal que les corresponda.

La numeración se hará en orden ascendente, de norte a sur y de oeste a este.

Así las cosas, en la siguiente tabla se citan los datos relativos a número de distrito electoral y su cabecera.

DISTRITO	CABECERA
1	XICOTEPEC
2	HUAUCHINANGO
3	ZACATLAN
4	ZACAPOAXTLA
5	TLATLAUQUITEPEC
6	TEZIUTLAN
7	SAN MARTIN TEXMELUCAN
8	SAN ANDRES CHOLULA
9	SAN PEDRO CHOLULA
10	HEROICA CIUDAD DE PUEBLA DE ZARAGOZA
11	HEROICA CIUDAD DE PUEBLA DE ZARAGOZA
12	HEROICA CIUDAD DE PUEBLA DE ZARAGOZA
13	HEROICA CIUDAD DE PUEBLA DE ZARAGOZA
14	HEROICA CIUDAD DE PUEBLA DE ZARAGOZA
15	HEROICA CIUDAD DE PUEBLA DE ZARAGOZA
16	HEROICA CIUDAD DE PUEBLA DE ZARAGOZA
17	AMAZOC
18	TEPEACA
19	TECAMACHALCO
20	CIUDAD SERDAN
21	ATLIXCO
22	IZUCAR DE MATAMOROS
23	ACATLAN DE OSORIO
24	TEHUACAN NORTE
25	TEHUACAN SUR
26	AJALPAN



- **MUNICIPIOS CON ISLAS (DISCONTINUIDAD POBLACIONAL)**

El pasado 30 de julio del año en curso, el Presidente del Comité Técnico Ingeniero Octavio Muñoz Reyes presentó a la mencionada instancia colegiada un informe en donde se daba cuenta de la existencia de 14 casos en todo el territorio del Estado.

Por acuerdo del Comité Técnico dicho informe fue remitido a la Comisión para su consideración.

Los casos de discontinuidad territorial que se detectaron son los siguientes:

No.	Nombre del Municipio	Secciones
1	Acatlán	0042, 0043, 0044
2	Atempan	0142
3	Cuautlancingo	2549
4	Chiautla	0412
5	Huehuetla	0639
6	Huehuetlán el Chico	0645
7	Jonotla	0778
8	Puebla	2550
9	Los Reyes de Juárez	1650
10	San Andrés Cholula	1652
11	San Nicolás Buenos Aires	1791
12	Tecomatlán	1933
13	Zapotitlán	2495, 2496, 2497, 2498.
14	Zoquiapan	2535

Una vez que se tuvo a la vista y analizó dicho informe, esta Comisión Especial toma el siguiente criterio respecto de la solución de estos casos:

- Para el caso de la detección de las llamadas islas electorales, se tomó como criterio general que permanecieran en el municipio y distrito en el que se encuentran, esto con la finalidad de garantizar la integridad municipal y seccional, de acuerdo con los criterios aprobados por el Consejo General.

- **DESCRIPTIVOS DISTRITALES.**

En atención a lo acordado por esta Órgano Auxiliar del Consejo General, los descriptivos distritales se elaboraran por sección electoral tomando en consideración el catálogo de secciones del Instituto Federal Electoral.



Instituto Electoral del Estado

DICTAMEN CER-002-2012

De igual forma se elaboraron los mapas de la propuesta de límites de los veintiséis distritos electorales uninominales, tanto en lo individual como el concentrado estatal correspondiente.

Las mencionadas documentales corren agregadas al presente dictamen, formando parte integrante del mismo.

4. Que, con fundamento en lo dispuesto por los artículos 10 fracciones IV, VI y IX; y 30 fracciones VI y VII del Reglamento de Comisiones del Instituto Electoral del Estado y las atribuciones que el Consejo General del Organismo otorgó a esta Comisión Especial, se faculta a la Presidenta de la misma, Doctora Alicia Olga Lazcano Ponce para remitir el presente dictamen al Consejero Presidente de este Organismo Electoral.

Lo anterior, para que por conducto del mencionado funcionario electoral y con fundamento en lo dispuesto por el artículo 91 fracción VI del Código de la materia, se someta al conocimiento y en su caso a la aprobación del mencionado Órgano Superior de Dirección del Instituto.

Por lo anteriormente expuesto y fundado, la Comisión Especial para la Redistribución, emite el siguiente:

DICTAMEN

PRIMERO.- La Comisión Especial para la Redistribución, es competente para conocer y emitir opinión sobre el presente asunto, en términos del considerando número 2 de este dictamen.

SEGUNDO.- Esta Comisión, en los términos del "*Método para la Revisión de los Límites de los Veintiséis Distritos Electorales Uninominales del Estado de Puebla, así como para la Reconfiguración de sus Límites*" aprueba la propuesta final de conformación de los límites de los distritos electorales uninominales de la Entidad, así como la determinación de sus respectivas cabeceras, en términos de lo previsto en el considerando 3 de este dictamen.

TERCERO.- Se faculta a la Presidenta de esta Comisión Especial, para presentar este Dictamen al Consejo General del Instituto Electoral del Estado, a



Instituto Electoral del Estado

DICTAMEN CER-002-2012

través del Consejero Presidente del referido Órgano Superior de Dirección, en términos del considerando número 4 del propio instrumento.

El presente Dictamen fue aprobado por unanimidad de votos de los integrantes de la Comisión Especial para la Redistribución, en sesión ordinaria iniciada el treinta y uno de Julio de dos mil doce y concluida el siete de agosto de la mencionada anualidad.

Presidenta de la Comisión

Dra. Alicia Olga Lazcano Ponce

Secretario de la Comisión

Mtro. Paul Monterrosas Román

Miembro de la Comisión

Mtra. Rosalba Velázquez Peñarrieta

Miembro de la Comisión

Mtro. Juan Carlos de la Hera Bada

Cabecera Distrital

DISTRITOS PROPUESTOS



HIDALGO

VERACRUZ

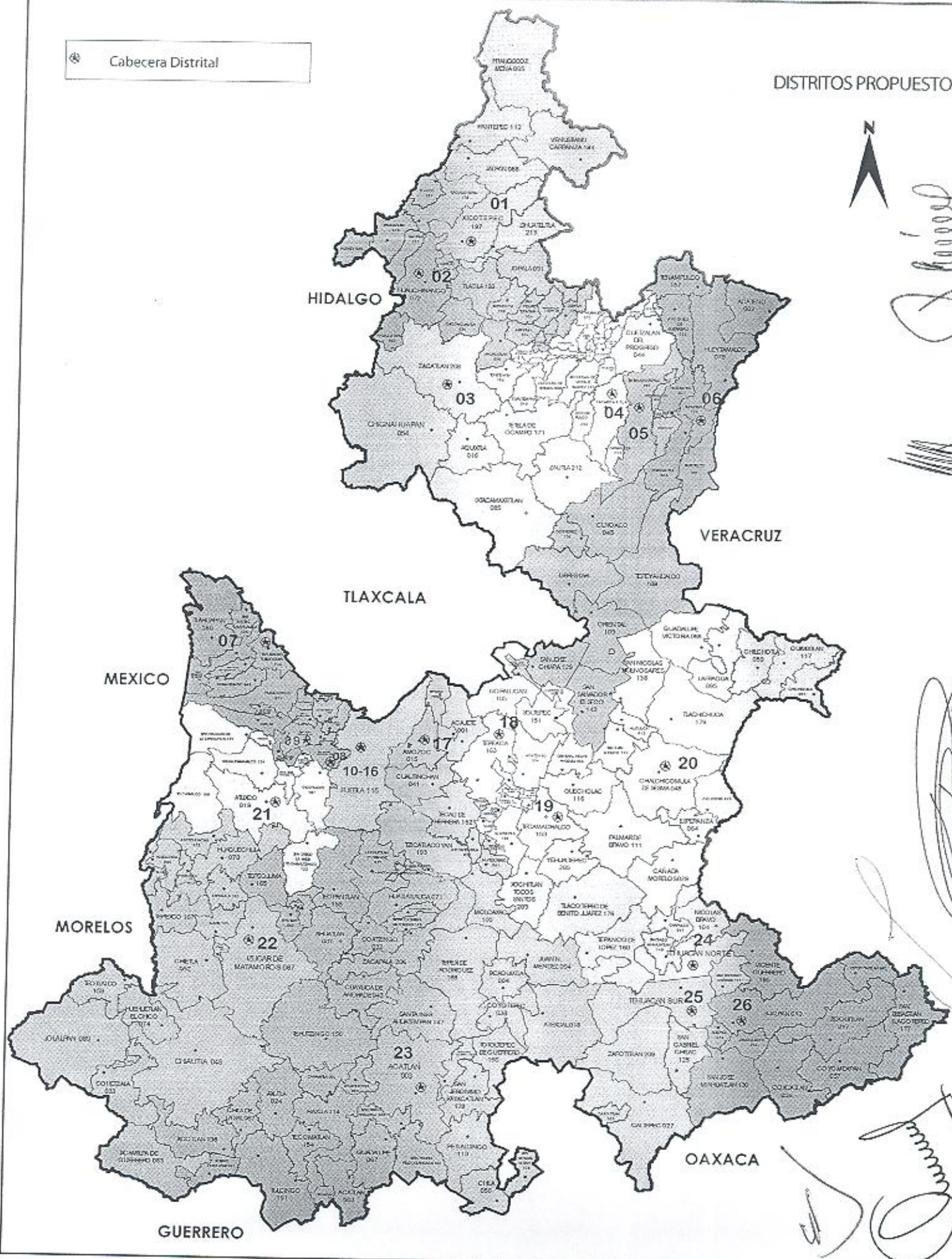
TLAXCALA

MEXICO

MORELOS

OAXACA

GUERRERO



DISTRITOS PROPUESTOS
(Puebla Capital)



Handwritten signature

Handwritten signature

Handwritten signature

Handwritten signature

Handwritten signature

PROPUESTA FINAL

A large, stylized handwritten signature in black ink, appearing to be 'Guep'.

COMISIÓN ESPECIAL PARA LA
REDISTRIBUCIÓN

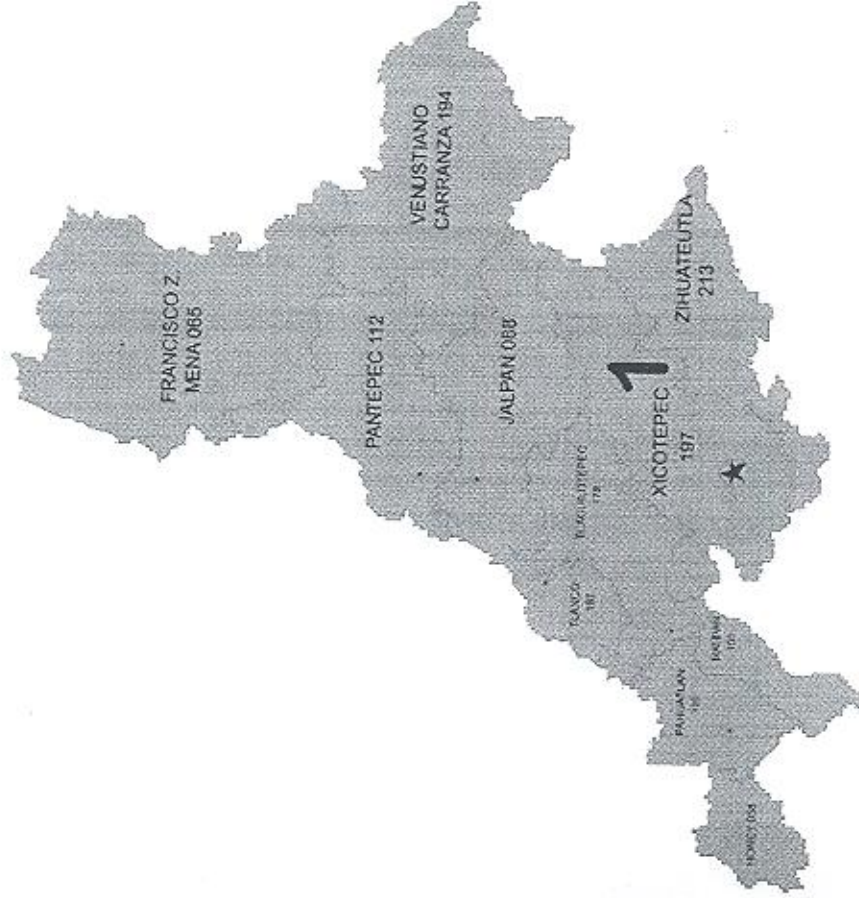
A handwritten signature in black ink, appearing to be 'Guep'.

DIRECCIÓN DE ORGANIZACIÓN ELECTORAL

A small handwritten mark or signature in the top right corner of the page.

Distrito Electoral 1

Cabecera: Xicotepec



Distrito Electoral Local	Nombre de Municipio	Clave de Municipio
1	Francisco Z. Mena	65
	Honey	58
	Jalpan	88
	Naupan	101
	Pahuatlán	110
	Pantepec	112
	Tlacuilopec	178
	Tlaxco	187
	Venustiano Carranza	194
	Xicotepec	197
	Zihuateutla	213

Guadalupe

[Signature]

[Signature]

[Signature]

DIRECCIÓN DE ORGANIZACIÓN ELECTORAL

13

Map of the state of Oaxaca showing its 17 municipalities and their corresponding numbers. The municipalities and their numbers are: JOPALA 091, TLAOLA 183, HUAUCHINANGO 072 (marked with a star and a large number 2), TLAPACOYA 184, SAN FELIPE TEPATLAN 124, OLINTLA 108, HERRERIAS GARCERAN 065, CHICONGUAUTLA 080, AMPITLAN 014, COATEPEC 001, CHICOGUAUTLA 088, AHUACATLAN 006, CHICONGUAUTLA 080, and AHUACOTEPEC 008.

Chief

DIRECCIÓN DE ORGANIZACIÓN ELECTORAL

Distrito Electoral 3 **Cabecera: Zacatlán**

Distrito Electoral Local	Nombre de Municipio	Clave de Municipio
3	Aquixtla	16
	Chignahuapan	54
	Cuautempan	40
	Ixtacamaxtitlán	85
	Tepango de Rodríguez	161
	Tepetzintla	166
	Tetela de Ocampo	171
	Zacatlán	208
	Zongozotla	215



[Signature]

[Signature]

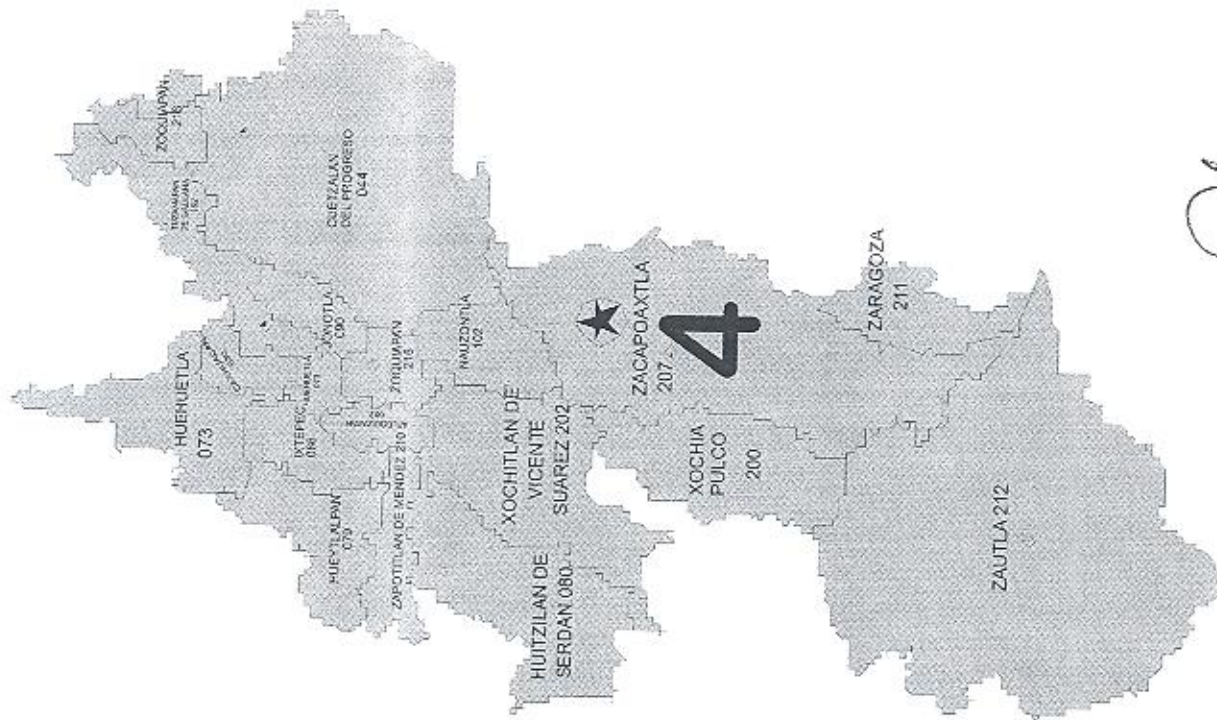
[Signature]

[Signature]

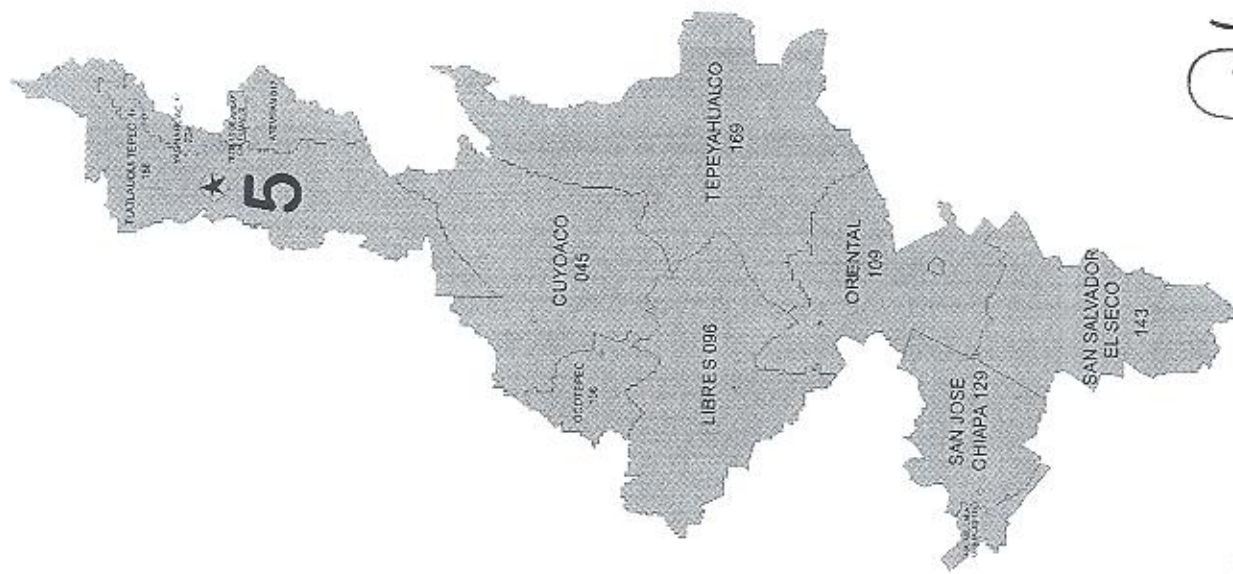
DIRECCIÓN DE ORGANIZACIÓN ELECTORAL

Distrito Electoral 4 **Cabecera: Zacapoaxtla**

Distrito Electoral Local	Nombre de Municipio	Clave de Municipio
4	Atlequizayán	82
	Caxhuacan	30
	Cuetzalan del Progreso	44
	Huehuetla	73
	Hueytlalpan	79
	Huitzilán de Serdán	80
	Ixtepec	86
	Jonotla	90
	Nauzontla	102
	Tuzamapan de Galeana	192
	Xochiapulco	200
	Xochitlán de Vicente Suárez	202
	Zacapoaxtla	207
	Zapotitlán de Méndez	210
	Zaragoza	211
	Zautla	212
	Zoquiapan	216



[Handwritten signature]




Distrito Electoral 5 **Cabecera: Tlatlauquitepec**

Distrito Electoral Local	Nombre de Municipio	Clave de Municipio
5	Atempan	17
	Cuyoaco	45
	Libres	96
	Ocoatepec	106
	Oriental	109
	Rafael Lara Grajales	118
	San José Chiapa	129
	San Salvador el Seco	143
	Tepeyahualco	169
	Teteles de Ávila Castillo	172
	Tlatlauquitepec	186
	Yaonahuac	204

Handwritten signature

Handwritten signature



Distrito Electoral 6

Cabecera: Teziutlán

Distrito Electoral Local	Nombre de Municipio	Clave de Municipio
6	Acateno	2
	Ayotoxco de Guerrero	25
	Chignautla	55
	Hueyapan	77
	Hueytamalco	78
	Tenampulco	157
	Teziutlán	173
	Xiutetelco	199

Guillem

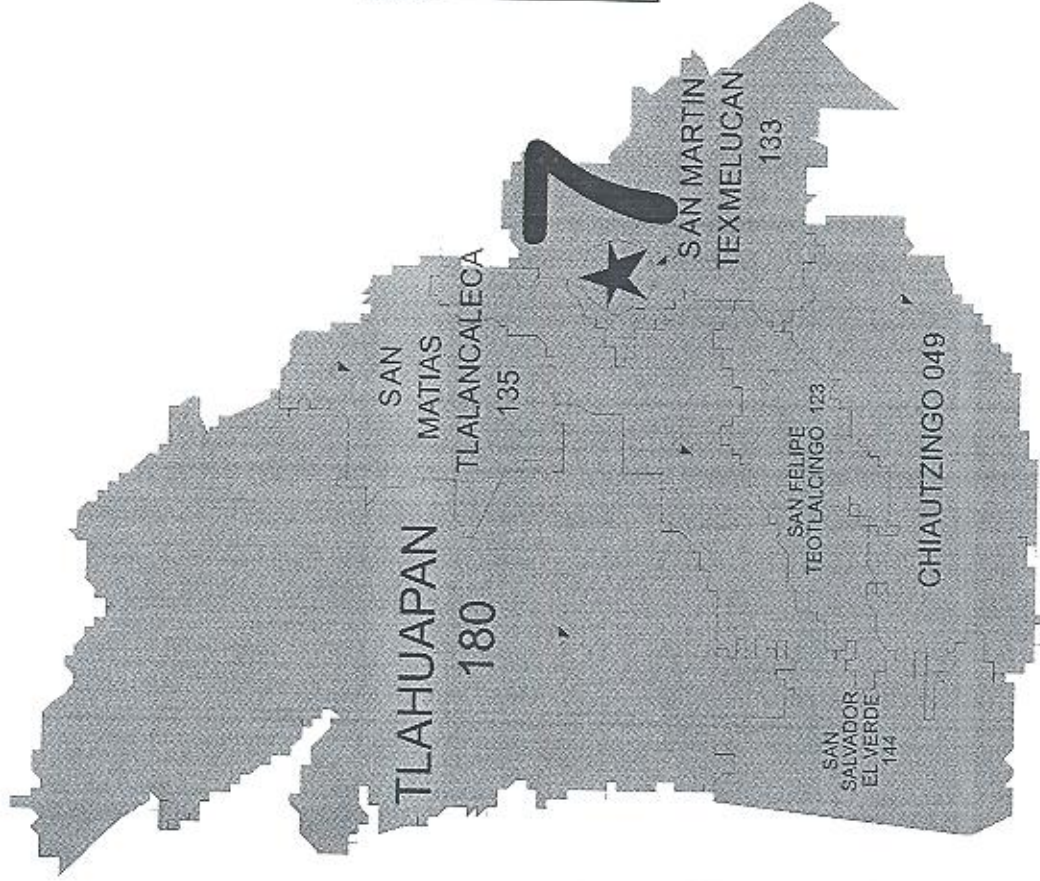
[Signature]

DIRECCIÓN DE ORGANIZACIÓN ELECTORAL

Distrito Electoral 7

Cabecera: San Martín Texmelucan

Distrito Electoral Local	Nombre de Municipio	Clave de Municipio
7	Chiautzingo	49
	San Felipe Teotlalcingo	123
	San Martín Texmelucan	133
	San Matías Tlalcatepec	135
	San Salvador el Verde	144
	Tlahuapan	180



Guadalupe

DIRECCIÓN DE ORGANIZACIÓN ELECTORAL

Distrito Electoral 8

Cabecera: San Andrés Cholula



Distrito Electoral Local	Nombre de Municipio	Clave de Municipio
8	Calpan	26
	Domingo Arenas	61
	Huejotzingo	76
	Juan C. Bonilla	92
	San Andrés Cholula	120
	San Jerónimo Tecuánipan	127
	San Miguel Xoxtla	137
	Tlaltenango	181

Handwritten signature

Handwritten signature

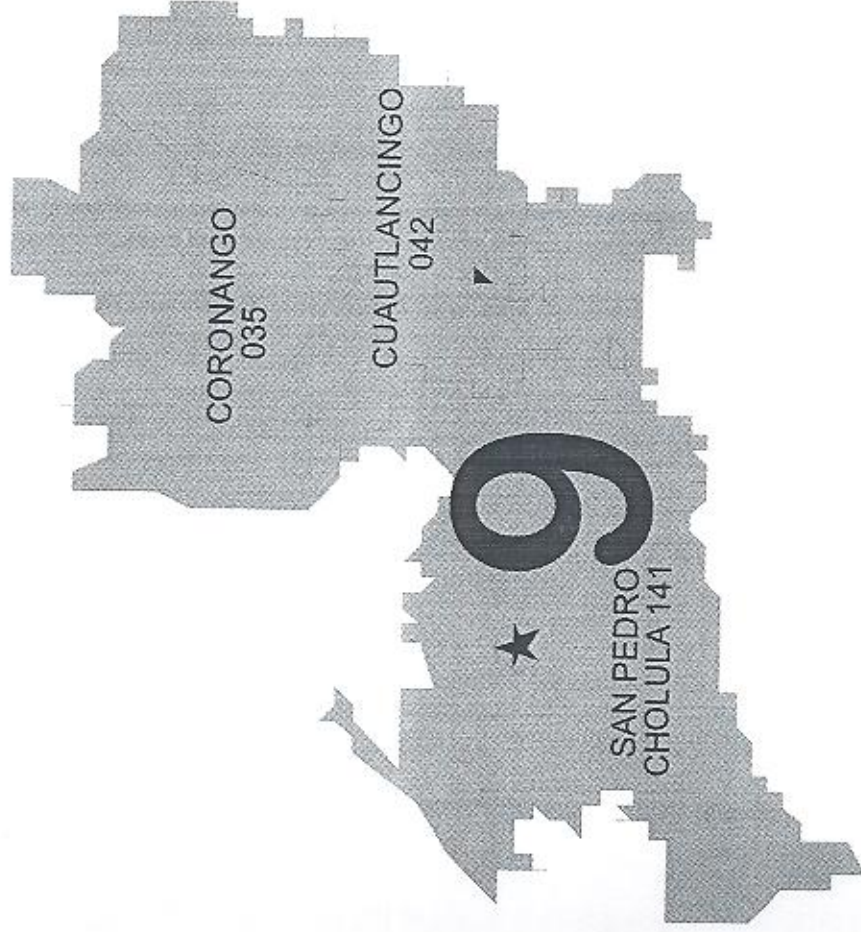
Handwritten signature

Handwritten signature

DIRECCIÓN DE ORGANIZACIÓN ELECTORAL

Distrito Electoral 9

Cabecera: San Pedro
Cholula



Distrito Electoral Local	Nombre de Municipio	Clave de Municipio
9	Coronango	35
	Cuautlancingo	42
	San Pedro Cholula	141

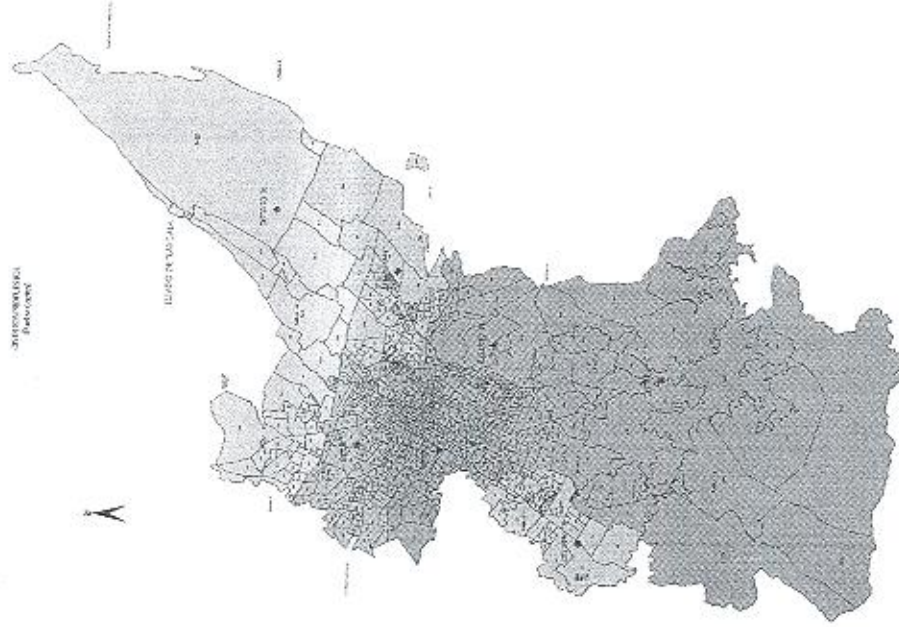
DIRECCIÓN DE ORGANIZACIÓN ELECTORAL

Handwritten signature

Handwritten signature

Handwritten signature

Handwritten signature



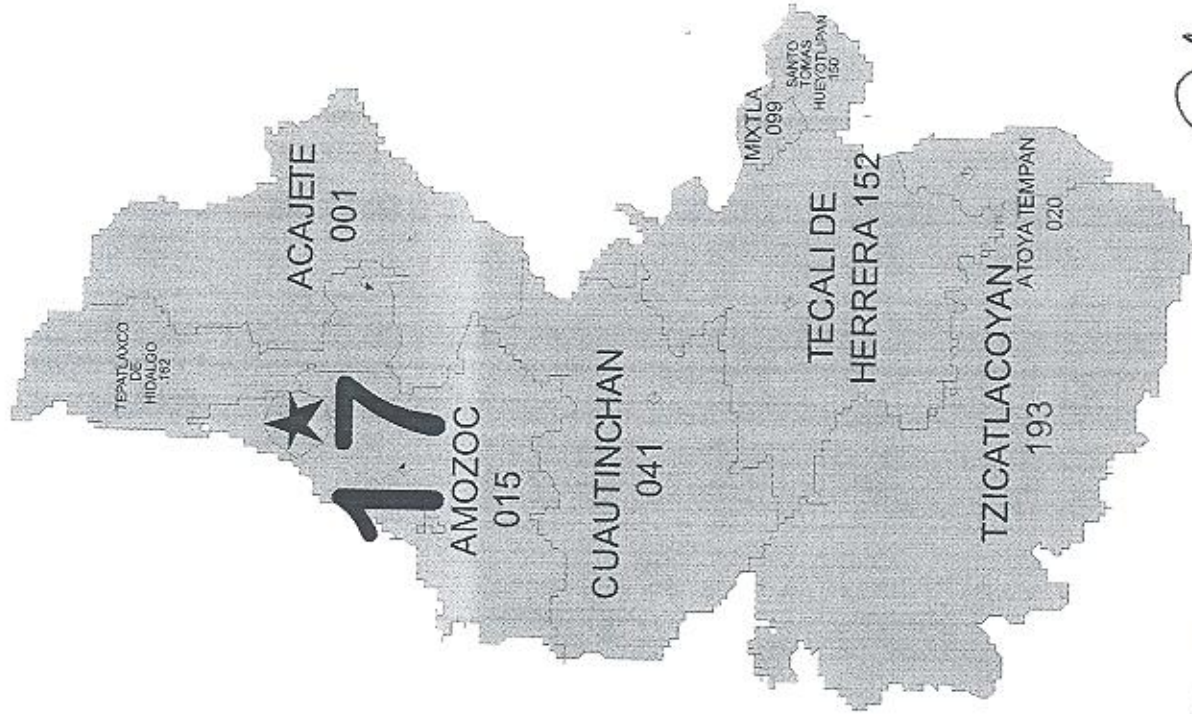
Distritos Electorales 10 al 16

Cabecera: Heroica Ciudad de Puebla de Zaragoza

Distrito Electoral Local	Nombre de Municipio	Clave de Municipio
10	Puebla	115
11	Puebla	115
12	Puebla	115
13	Puebla	115
14	Puebla	115
15	Puebla	115
16	Puebla	115

[Handwritten signature]

[Handwritten signature]



Distrito Electoral 17

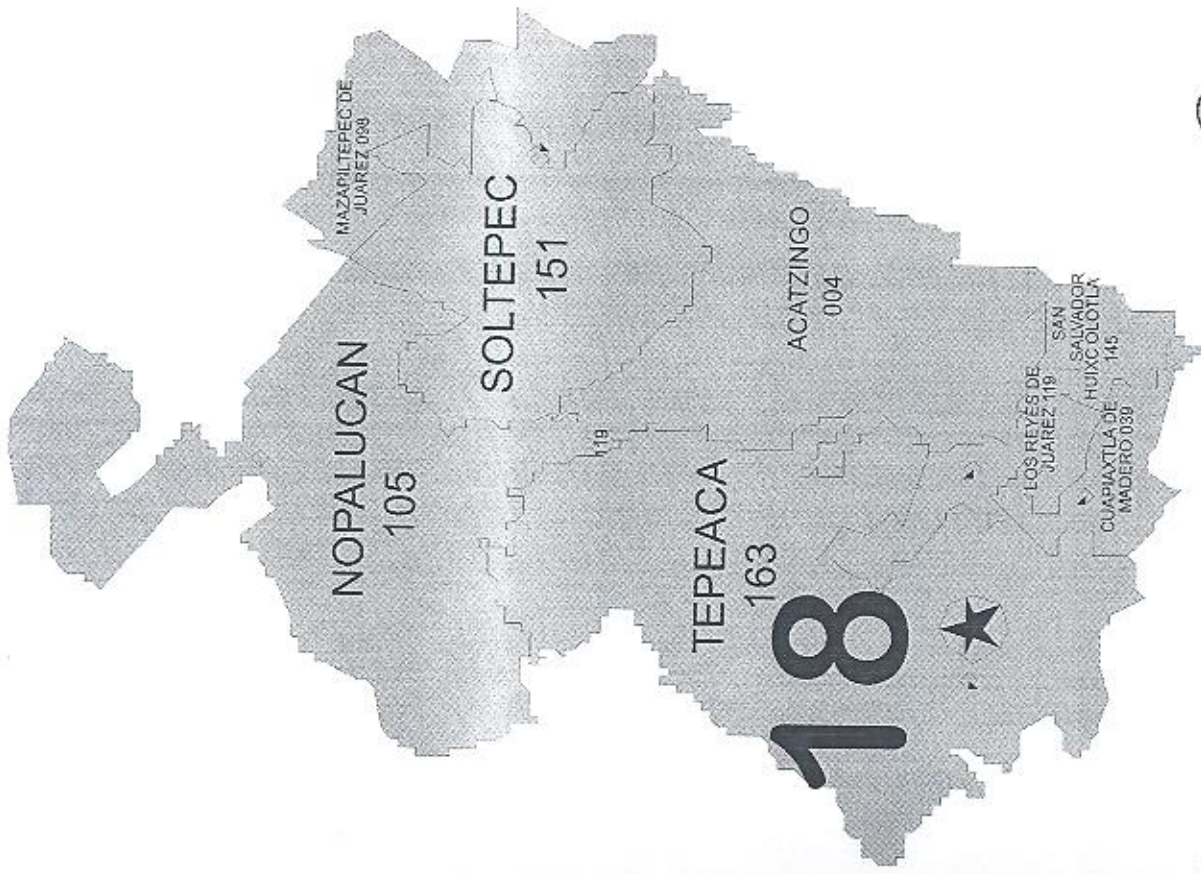
Cabecera: Amozoc

Distrito Electoral Local	Nombre de Municipio	Clave de Municipio
17	Acajete	1
	Amozoc	15
	Atoyatempán	20
	Cuaautinchan	41
	Mixtla	99
	Santo Tomás Hueyotlipán	150
	Tecali de Herrera	152
	Tepatlatxco de Hidalgo	162
	Tzicatlacoyan	193

Guerrero

[Signature]

DIRECCIÓN DE ORGANIZACIÓN ELECTORAL



Distrito Electoral 18

Cabecera: Tepeaca

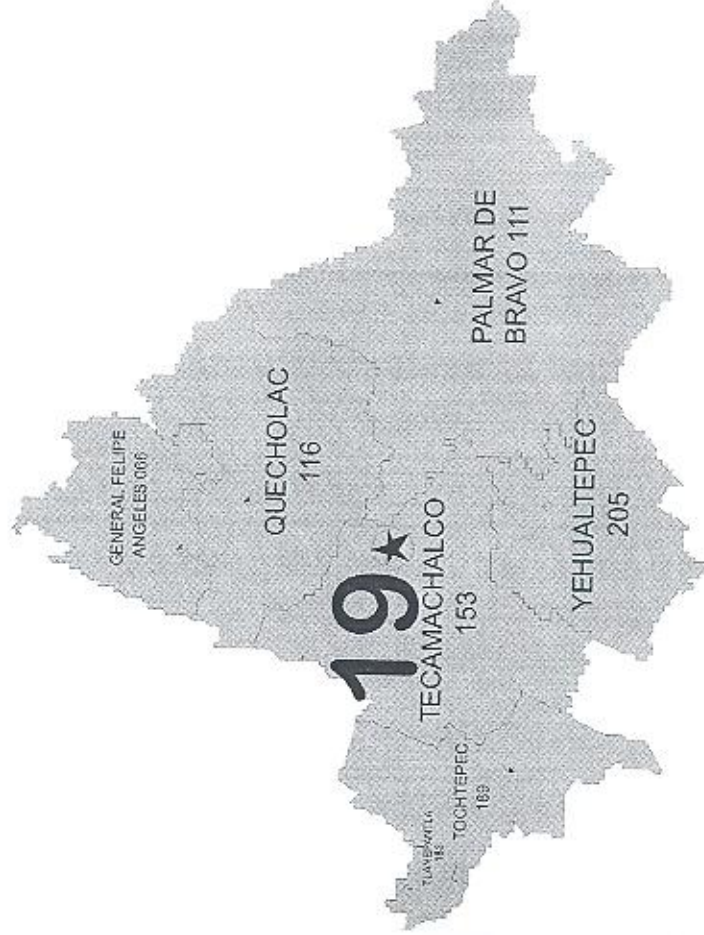
Distrito Electoral Local	Nombre de Municipio	Clave de Municipio
18	Acatzingo	4
	Cuapixtla de Madero	39
	Mazapiltepec de Juárez	98
	Nopalucan	105
	Los Reyes de Juárez	119
	San Salvador Huixcolotla	145
	Soltepec	151
	Tepeaca	163

Spinel

[Handwritten signature]

Distrito Electoral 19 **Cabecera: Tecamachalco**

Distrito Electoral Local	Nombre de Municipio	Clave de Municipio
19	General Felipe Ángeles	66
	Palmar de Bravo	111
	Quecholac	116
	Tecamachalco	153
	Tlanepantla	182
	Tochtepec	189
	Yehualtepec	205



Shirley

[Signature]

[Signature]

DIRECCIÓN DE ORGANIZACIÓN ELECTORAL

Distrito Electoral 20

Cabecera: Ciudad Serdán



Distrito Electoral Local	Nombre de Municipio	Clave de Municipio
20	Aljojuca	12
	Atzitzintla	23
	Cañada Morelos	29
	Chalchicomula de Sesma	46
	Chichiquila	51
	Chilchotla	59
	Esperanza	64
	Guadalupe Victoria	68
	Lafragua	95
	Quimixtlán	117
	San Juan Atenco	131
	San Nicolás Buenos Aires	138
	Tlaxiuchuca	179

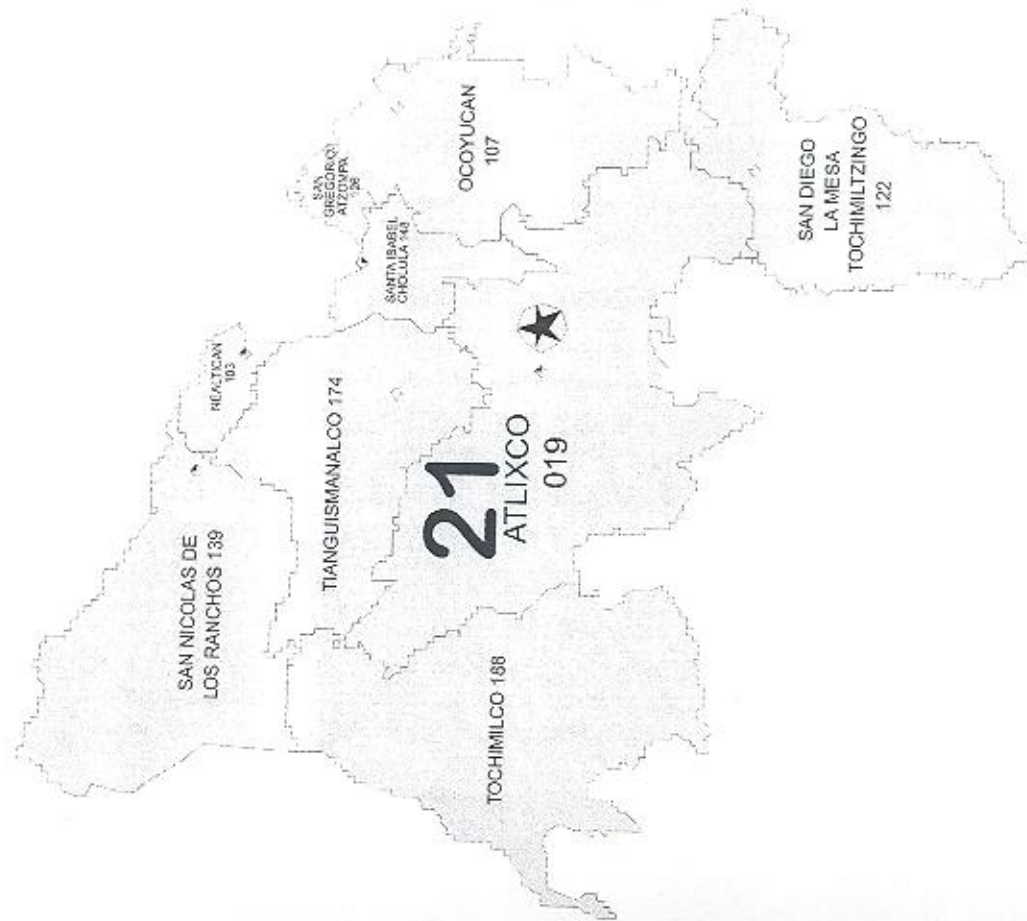
[Handwritten signature]

[Handwritten signature]

Distrito Electoral 21

Cabecera: Atlixco

Distrito Electoral Local	Nombre de Municipio	Clave de Municipio
21	Atlixco	19
	Nealtican	103
	Ocoyucan	107
	San Diego la Mesa Tochimiltzingo	122
	San Gregorio Atzompa	126
	San Nicolás de los Ranchos	139
	Santa Isabel Cholula	148
	Tianguismanalco	174
	Tochimilco	188



Quir

[Signature]

DIRECCIÓN DE ORGANIZACIÓN ELECTORAL



Distrito Electoral 22 **Cabecera: Izúcar de Matamoros**

Distrito Electoral Local	Nombre de Municipio	Clave de Municipio
22	Actopan	5
	Atzacala	21
	Atzizihuacan	22
	Chiauutla	48
	Chietla	52
	Cohetzala	33
	Cohuecan	34
	Huaquechula	70
	Huehuetlán el Chico	74
	Ixcamilpa de Guerrero	83
	Izúcar de Matamoros	87
	Jolalpan	89
	Teotlalco	159
	Tepemaxalco	164
	Tepexco	167
	Tilapa	175
	Tlapanalá	185

[Handwritten signature]

DIRECCIÓN DE ORGANIZACIÓN ELECTORAL

[Handwritten signature]

[Handwritten signature]

Distrito Electoral 23 Cabecera: Acatlán de Osorio

Distrito Electoral Local	Nombre de Municipio	Clave de Municipio
23	Acatlán	3
	Ahuatlán	7
	Ahuehuetitla	9
	Albino Zertuche	11
	Atexcal	18
	Axutla	24
	Chigmecatitlán	53
	Chila	56
	Chinantla	60
	Coatzingo	32
	Coyotepec	38
	Cuayuca de Andrade	43
	Epatlán	63
	Guadalupe	67
	Huatlatlauca	71
	Huehuetlán el Grande	75
	Huitziltepec	81
	Ixcaquixtla	84
	Juan N. Méndez	94
	La Magdalena Tlatlaucatepec	97
	Molcaxac	100
	Petatlcingo	113
	Praxtla	114
	San Jerónimo Xayacatlán	128



[Handwritten signature]

[Handwritten signature]

[Handwritten signature]

Distrito Electoral 23 Cabecera: Acatlán de Osorio

Distrito Electoral Local	Nombre de Municipio	Clave de Municipio
23	Tepeojuma	165
	Chila de la Sal	57
	San Juan Atzompa	132
	San Martín Totoltepec	134
	San Miguel Ixitlán	136
	San Pablo Anicano	140
	San Pedro Yeloixtlahuaca	142
	Santa Catarina Tlaltēmpān	146
	Santa Inés Ahuatēmpān	147
	Tecomatlán	154
	Tehuiztzingo	156
	Teopantlán	158
	Tepexi de Rodríguez	168
	Tepeyahualco de Cuauhtémoc	170
	Totoltepec de Guerrero	190
	Tulcingo	191
	Xayacatlán de Bravo	196
	Xicotlán	198
	Xochiltepec	201
	Zacapala	206



Quirós

DIRECCIÓN DE ORGANIZACIÓN ELECTORAL

[Signature]

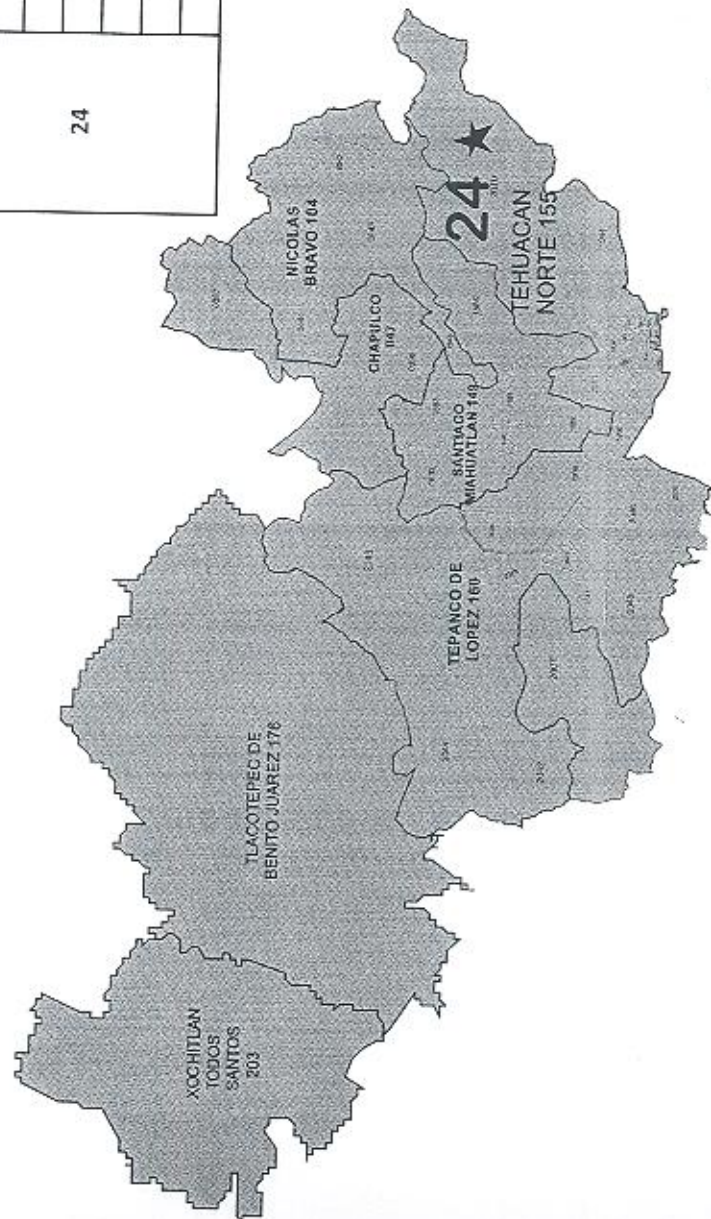
[Signature]

[Signature]

Distrito Electoral 24

Cabecera: Tehuacán Norte

Distrito Electoral Local	Nombre de Municipio	Clave de Municipio
24	Chapulco	47
	Nicolás Bravo	104
	Santiago Miahuatlán	149
	Tehuacán Norte	155
	Tepanco de López	160
	Tlaxiacopec de Benito Juárez	176
	Xochitlán Todos Santos	203



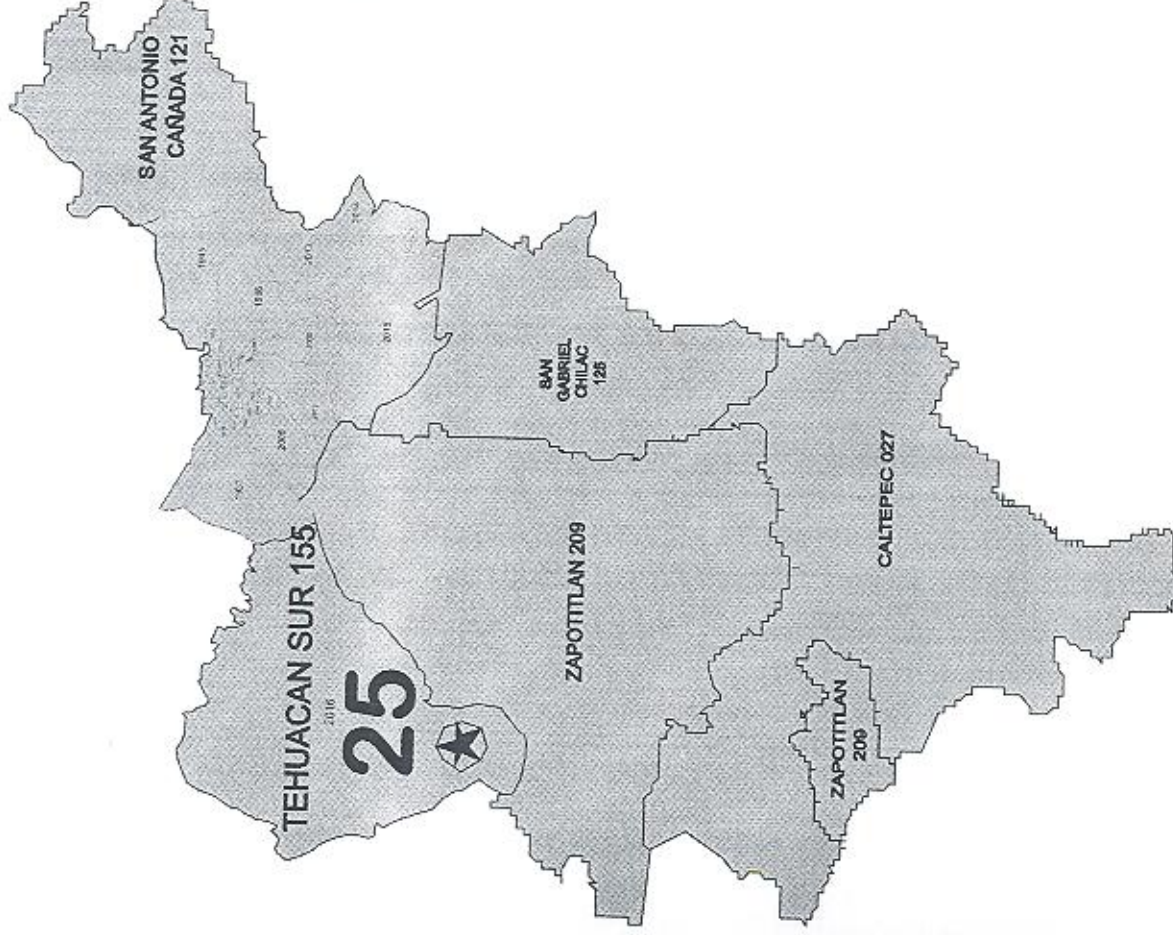
[Handwritten signature]

[Handwritten signature]

[Handwritten signature]

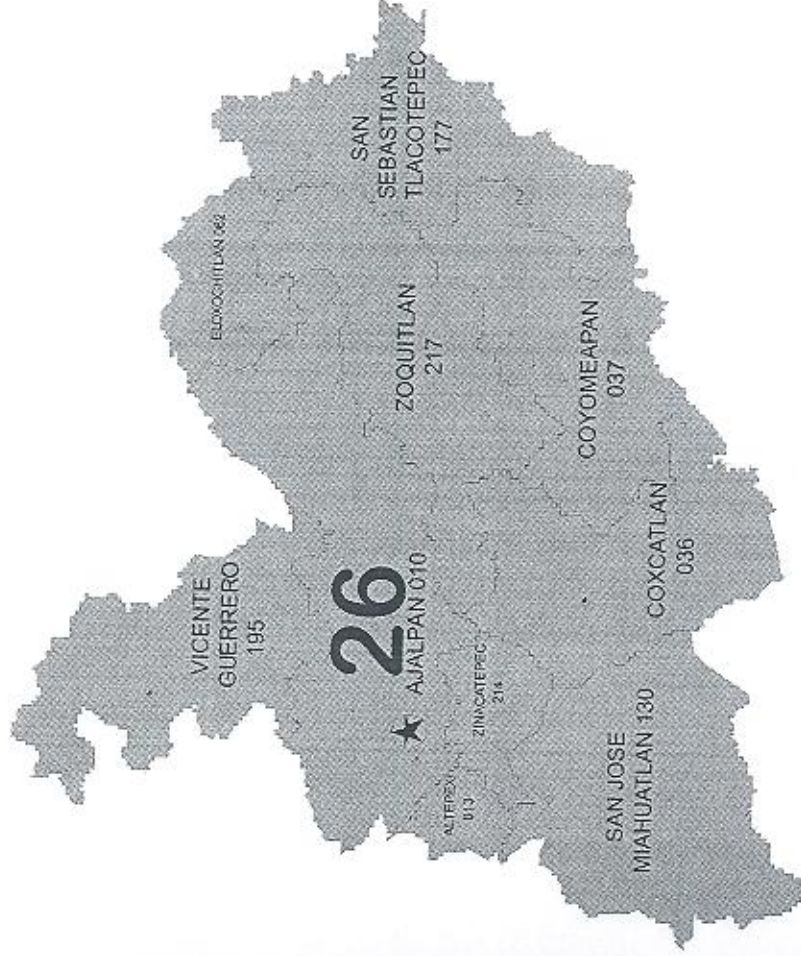
Distrito Electoral 25 **Cabecera: Tehuacán Sur**

Distrito Electoral Local	Nombre de Municipio	Clave de Municipio
25	Caltepec	27
	San Antonio Cañada	121
	San Gabriel Chilac	125
	Tehuacán Sur	155
	Zapotitlán	209



[Handwritten signatures and stamps]

Distrito Electoral 26 **Cabecera: Ajalpan**

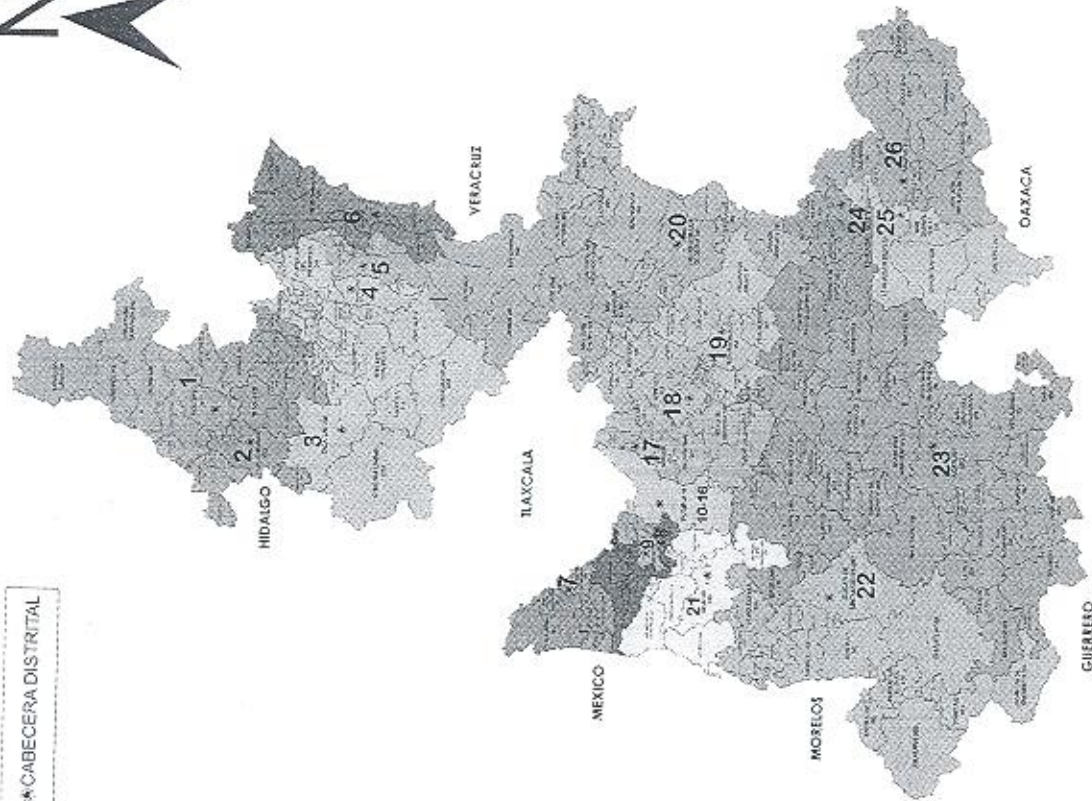


Distrito Electoral Local	Nombre de Municipio	Clave de Municipio
26	Ajalpan	10
	Altepexi	13
	Coxcatlán	36
	Coyomeapan	37
	Eloxochitlán	62
	San José Miahuatlán	130
	San Sebastián Tlacoatepec	177
	Vicente Guerrero	195
	Zinacatepec	214
	Zoquitlán	217

[Handwritten signatures and marks]



* CABECERA DISTRITAL



Estado de Puebla

Presentación de la
propuesta Final de
Redistribución

DIRECCIÓN DE ORGANIZACIÓN ELECTORAL



Instituto Electoral del Estado

INSTITUTO ELECTORAL DEL ESTADO
SECRETARÍA EJECUTIVA
DIRECCIÓN DE ORGANIZACIÓN ELECTORAL

PROPUESTA DE DISTRITACIÓN 2012

DISTRITO	CABECERA	MPIO	MUNICIPIO	POBLACION INEGI 2010	DESVIACION PORCENTUAL
1	XICOTEPEC	65	FRANCISCO Z. MENA	16,270	
1	XICOTEPEC	58	HONEY	7,468	
1	XICOTEPEC	88	JALPAN	14,035	
1	XICOTEPEC	101	NAUPAN	9,707	
1	XICOTEPEC	110	PAHUATLAN	20,613	
1	XICOTEPEC	112	PANTEPEC	18,131	
1	XICOTEPEC	178	TLACUILOTEPEC	15,826	
1	XICOTEPEC	187	TLAXCO	5,415	
1	XICOTEPEC	194	VENUSTIANO CARRANZA	28,003	
1	XICOTEPEC	197	XICOTEPEC	75,413	
1	XICOTEPEC	213	ZIHUATEUTLA	12,648	
Total 1	XICOTEPEC			223,529	0.55%
2	HUAUCHINANGO	6	AHUACATLAN	14,669	
2	HUAUCHINANGO	8	AHUAZOTEPEC	10,011	
2	HUAUCHINANGO	14	AMIXTLAN	5,089	
2	HUAUCHINANGO	28	CAMOCUAUTLA	2,411	
2	HUAUCHINANGO	50	CHICONCUAUTLA	16,339	
2	HUAUCHINANGO	31	COATEPEC	823	
2	HUAUCHINANGO	69	HERMENEGILDO GALEANA	8,170	
2	HUAUCHINANGO	72	HUAUCHINANGO	99,193	
2	HUAUCHINANGO	91	JOPALA	13,009	
2	HUAUCHINANGO	93	JUAN GALINDO	8,634	
2	HUAUCHINANGO	108	OLINTLA	11,696	
2	HUAUCHINANGO	124	SAN FELIPE TEPATLAN	3,668	
2	HUAUCHINANGO	183	TLAOLA	20,392	
2	HUAUCHINANGO	184	TLAPACOYA	6,406	
Total 2	HUAUCHINANGO			220,510	-0.81%

PROPUESTA DE DISTRITACION 2012

DISTRITO	CABECERA	MPIO	MUNICIPIO	POBLACION INEGI 2010	DESVIACION PORCENTUAL
3	ZACATLAN	16	AQUIXTLA	8,044	
3	ZACATLAN	54	CHIGNAHUAPAN	57,993	
3	ZACATLAN	40	CUAUTEMPAN	9,266	
3	ZACATLAN	85	IXTACAMAXTITLAN	25,450	
3	ZACATLAN	161	TEPANGO DE RODRIGUEZ	4,244	
3	ZACATLAN	166	TEPETZINTLA	10,696	
3	ZACATLAN	171	TETELA DE OCAIMPO	25,065	
3	ZACATLAN	208	ZACATLAN	75,657	
3	ZACATLAN	215	ZONGOZOTLA	4,599	
Total 3	ZACATLAN			221,014	-0.58%
4	ZACAPOAXTLA	82	ATLEQUIZAYAN	2,833	
4	ZACAPOAXTLA	30	CAXHUACAN	3,778	
4	ZACAPOAXTLA	44	CUETZALAN DEL PROGRESO	47,513	
4	ZACAPOAXTLA	73	HUEHUETLA	15,634	
4	ZACAPOAXTLA	79	HUEYTLALPAN	5,674	
4	ZACAPOAXTLA	80	HUITZILAN DE SERDAN	14,385	
4	ZACAPOAXTLA	86	IXTEPEC	6,884	
4	ZACAPOAXTLA	90	JONOTLA	4,208	
4	ZACAPOAXTLA	102	NAUZONTLA	3,670	
4	ZACAPOAXTLA	192	TUZAMAPAN DE GALEANA	5,983	
4	ZACAPOAXTLA	200	XOCHIAPULCO	3,916	
4	ZACAPOAXTLA	202	XOCHITLAN DE VICENTE SUAREZ	11,733	
4	ZACAPOAXTLA	207	ZACAPOAXTLA	53,034	
4	ZACAPOAXTLA	210	ZAPOTITLAN DE MENDEZ	5,608	
4	ZACAPOAXTLA	211	ZARAGOZA	15,694	
4	ZACAPOAXTLA	212	ZAUTLA	19,489	
4	ZACAPOAXTLA	216	ZOQUIAPAN	2,900	
Total 4	ZACAPOAXTLA			222,936	0.29%
5	TLATLAUQUITEPEC	17	ATEMPAN	25,854	
5	TLATLAUQUITEPEC	45	CUYOACO	15,365	
5	TLATLAUQUITEPEC	96	LIBRES	31,201	
5	TLATLAUQUITEPEC	106	OCOTEPEC	5,013	

PROPUESTA DE DISTRITACION 2012

(Propuesta Final)

DISTRITO	CABECERA	MPIO	MUNICIPIO	POBLACION INEGI 2010	DESVIACION PORCENTUAL
5	TLATLAUQUITEPEC	109	ORIENTAL	15,746	
5	TLATLAUQUITEPEC	118	RAFAEL LARA GRAJALES	16,620	
5	TLATLAUQUITEPEC	129	SAN JOSE CHIAPA	8,027	
5	TLATLAUQUITEPEC	143	SAN SALVADOR EL SECO	27,654	
5	TLATLAUQUITEPEC	169	TEPEYAHUALCO	16,403	
5	TLATLAUQUITEPEC	172	TETELAS DE AVILA CASTILLO	5,403	
5	TLATLAUQUITEPEC	186	TLATLAUQUITEPEC	51,819	
5	TLATLAUQUITEPEC	204	YAONAHUAC	6,677	
Total 5	TLATLAUQUITEPEC			225,782	1.57%
6	TEZIUTLAN	2	ACATENO	8,557	
6	TEZIUTLAN	25	AYOTOXCO DE GUERRERO	8,169	
6	TEZIUTLAN	55	CHIGNAUTLA	30,510	
6	TEZIUTLAN	77	HUEYAPAN	12,143	
6	TEZIUTLAN	78	HUEYTAMALCO	27,336	
6	TEZIUTLAN	157	TENAMPULCO	6,772	
6	TEZIUTLAN	173	TEZIUTLAN	92,104	
6	TEZIUTLAN	199	XIUTETELCO	37,714	
Total 6	TEZIUTLAN			223,305	0.45%
7	SAN MARTIN TEXMELUCAN	49	CHIAUTZINGO	18,353	
7	SAN MARTIN TEXMELUCAN	123	SAN FELIPE TEOTLAHCINGO	9,634	
7	SAN MARTIN TEXMELUCAN	133	SAN MARTIN TEXMELUCAN	140,592	
7	SAN MARTIN TEXMELUCAN	135	SAN MATIAS TLALANCALECA	19,252	
7	SAN MARTIN TEXMELUCAN	144	SAN SALVADOR EL VERDE	28,410	
7	SAN MARTIN TEXMELUCAN	180	TLAHUAPAN	36,551	
Total 7	SAN MARTIN TEXMELUCAN			252,792	13.72%
8	SAN ANDRES CHOLULA	26	CALPAN	13,730	
8	SAN ANDRES CHOLULA	61	DOMINGO ARENAS	6,750	
8	SAN ANDRES CHOLULA	76	HUEJOTZINGO	64,209	
8	SAN ANDRES CHOLULA	92	JUAN C. BONILLA	20,656	
8	SAN ANDRES CHOLULA	120	SAN ANDRES CHOLULA	114,119	
8	SAN ANDRES CHOLULA	127	SAN JERONIMO TECUANIPAN	5,685	
8	SAN ANDRES CHOLULA	137	SAN MIGUEL XOXTLA	12,027	

PROPUESTA DE DISTRIBUCION 2012

(Propuesta Final)

DISTRITO	CABECERA	MPIO	MUNICIPIO	POBLACION INEGI 2010	DESVIACION PORCENTUAL
8	SAN ANDRES CHOLULA	181	TLALTENANGO	6,269	
Total 8	SAN ANDRES CHOLULA			243,445	9.51%
9	SAN PEDRO CHOLULA	35	CORONANGO	37,635	
9	SAN PEDRO CHOLULA	42	CUAUTLANCINGO	85,969	
9	SAN PEDRO CHOLULA	141	SAN PEDRO CHOLULA	121,138	
Total 9	SAN PEDRO CHOLULA			244,742	10.09%
10	HEROICA CIUDAD DE PUEBLA DE ZARAGOZA	115	PUEBLA	214,943	
Total 10	HEROICA CIUDAD DE PUEBLA DE ZARAGOZA			214,943	-3.31%
11	HEROICA CIUDAD DE PUEBLA DE ZARAGOZA	115	PUEBLA	223,577	
Total 11	HEROICA CIUDAD DE PUEBLA DE ZARAGOZA			223,577	0.57%
12	HEROICA CIUDAD DE PUEBLA DE ZARAGOZA	115	PUEBLA	229,963	
Total 12	HEROICA CIUDAD DE PUEBLA DE ZARAGOZA			229,963	3.45%
13	HEROICA CIUDAD DE PUEBLA DE ZARAGOZA	115	PUEBLA	216,037	
Total 13	HEROICA CIUDAD DE PUEBLA DE ZARAGOZA			216,037	-2.82%
14	HEROICA CIUDAD DE PUEBLA DE ZARAGOZA	115	PUEBLA	216,268	
Total 14	HEROICA CIUDAD DE PUEBLA DE ZARAGOZA			216,268	-2.71%
15	HEROICA CIUDAD DE PUEBLA DE ZARAGOZA	115	PUEBLA	209,409	
Total 15	HEROICA CIUDAD DE PUEBLA DE ZARAGOZA			209,409	-5.80%
16	HEROICA CIUDAD DE PUEBLA DE ZARAGOZA	115	PUEBLA	219,366	
Total 16	HEROICA CIUDAD DE PUEBLA DE ZARAGOZA			219,366	-1.32%
17	AMOZOC	1	ACAJETE	59,672	
17	AMOZOC	15	AMOZOC	83,105	
17	AMOZOC	20	ATOYATEMPAN	6,427	
17	AMOZOC	41	CUAUTINCHAN	9,346	
17	AMOZOC	99	MIXTLA	2,216	
17	AMOZOC	150	SANTO TOMAS HUEYOTLIPAN	7,698	
17	AMOZOC	152	TECALI DE HERRERA	20,473	
17	AMOZOC	162	TEPATLAXCO DE HIDALGO	16,550	
17	AMOZOC	193	TZICATLACOYAN	6,242	
Total 17	AMOZOC			211,729	-4.76%
18	TEPEACA	4	ACATZINGO	54,882	
18	TEPEACA	39	CUAPIXTLA DE MADERO	9,682	

PROPUESTA DE DISTRITACION 2012

(Propuesta Final)

DISTRITO	CABECERA	MPIO	MUNICIPIO	POBLACION INEGI 2010	DESVIACION PORCENTUAL
18	TEPEACA	98	MAZAPILTEPEC DE JUAREZ	2,832	
18	TEPEACA	105	NOPALUCAN	25,097	
18	TEPEACA	119	LOS REYES DE JUAREZ	21,768	
18	TEPEACA	145	SAN SALVADOR HUIXCOLOTLA	13,562	
18	TEPEACA	151	SOLTEPEC	11,432	
18	TEPEACA	163	TEPEACA	74,913	
Total 18	TEPEACA			214,168	-3.66%
19	TECAMACHALCO	66	GENERAL FELIPE ANGELES	18,997	
19	TECAMACHALCO	111	PALMAR DE BRAVO	42,320	
19	TECAMACHALCO	116	QUECHOLAC	47,941	
19	TECAMACHALCO	153	TECAMACHALCO	71,449	
19	TECAMACHALCO	182	TLANEPANTLA	4,831	
19	TECAMACHALCO	189	TOCHTEPEC	20,007	
19	TECAMACHALCO	205	YEHUALTEPEC	23,078	
Total 19	TECAMACHALCO			228,623	2.84%
20	CIUDAD SERDAN	12	ALJOJUCA	6,248	
20	CIUDAD SERDAN	23	ATZITZINTLA	8,263	
20	CIUDAD SERDAN	29	CAÑADA MORELOS	18,997	
20	CIUDAD SERDAN	46	CHALCHICOMULA DE SESMA	43,946	
20	CIUDAD SERDAN	51	CHICHICUILA	24,020	
20	CIUDAD SERDAN	59	CHILCHOTLA	19,257	
20	CIUDAD SERDAN	64	ESPERANZA	13,867	
20	CIUDAD SERDAN	68	GUADALUPE VICTORIA	16,575	
20	CIUDAD SERDAN	95	LA FRAGUA	7,740	
20	CIUDAD SERDAN	117	QUIMIXTLAN	21,403	
20	CIUDAD SERDAN	131	SAN JUAN ATENCO	3,397	
20	CIUDAD SERDAN	138	SAN NICOLAS BUENOS AIRES	10,122	
20	CIUDAD SERDAN	179	TLACHICHUCA	28,454	
Total 20	CIUDAD SERDAN			222,289	-0.01%
21	ATLIXCO	19	ATLIXCO	127,282	
21	ATLIXCO	103	NEALTICAN	12,020	
21	ATLIXCO	107	OCOVUCAN	28,176	

PROPOSICIÓN DE DISTRITACIÓN 2012

DISTRITO	CABECERA	MPIO	MUNICIPIO	POBLACION INEGI 2010	DESVIACION PORCENTUAL
21	ATLIXCO	122	SAN DIEGO LA MESA TOCHIMILTZINGO	1,132	
21	ATLIXCO	126	SAN GREGORIO ATZOMPA	7,237	
21	ATLIXCO	139	SAN NICOLAS DE LOS RANCHOS	10,777	
21	ATLIXCO	148	SANTA ISABEL CHOLULA	8,464	
21	ATLIXCO	74	TIANGUISMANALCO	9,344	
21	ATLIXCO	188	TOCHIMILCO	17,028	
Total 21	ATLIXCO			221,460	-0.38%
22	IZUCAR DE MATAMOROS	5	ACTEOPAN	2,881	
22	IZUCAR DE MATAMOROS	21	ATZALA	1,241	
22	IZUCAR DE MATAMOROS	22	ATZITZIHUACAN	11,645	
22	IZUCAR DE MATAMOROS	48	CHIAUTLA	19,002	
22	IZUCAR DE MATAMOROS	52	CHIETLA	33,789	
22	IZUCAR DE MATAMOROS	33	COHETZALA	1,283	
22	IZUCAR DE MATAMOROS	34	COHUECAN	4,763	
22	IZUCAR DE MATAMOROS	70	HUAQUECHULA	25,383	
22	IZUCAR DE MATAMOROS	74	HUEHUETLAN EL CHICO	8,739	
22	IZUCAR DE MATAMOROS	83	IXCAMILPA DE GUERRERO	3,735	
22	IZUCAR DE MATAMOROS	87	IZUCAR DE MATAMOROS	72,950	
22	IZUCAR DE MATAMOROS	89	JOLALPAN	12,662	
22	IZUCAR DE MATAMOROS	159	TEOTLALCO	3,096	
22	IZUCAR DE MATAMOROS	164	TEPEMAXALCO	1,141	
22	IZUCAR DE MATAMOROS	167	TEPEXCO	6,580	
22	IZUCAR DE MATAMOROS	175	TILAPA	8,401	
22	IZUCAR DE MATAMOROS	185	TLAPANALA	8,404	
Total 22	IZUCAR DE MATAMOROS			225,695	1.53%
23	ACATLAN DE OSORIO	3	ACATLAN	34,035	
23	ACATLAN DE OSORIO	7	AHUATLAN	3,355	
23	ACATLAN DE OSORIO	9	AHUEHUETITLA	2,130	
23	ACATLAN DE OSORIO	11	ALBINO ZERTUCHE	1,730	
23	ACATLAN DE OSORIO	18	ATEXCAL	3,734	
23	ACATLAN DE OSORIO	24	AXUTLA	947	
23	ACATLAN DE OSORIO	53	CHIGMECATITLAN	1,227	

PROPUESTA DE DISTRITACION 2012

(Propuesta Final)

DISTRITO	CABECERA	MPIO	MUNICIPIO	POBLACION INEGI 2010	DESVIACION PORCENTUAL
23	ACATLAN DE OSORIO	56	CHILA	4,699	
23	ACATLAN DE OSORIO	60	CHINANTLA	2,433	
23	ACATLAN DE OSORIO	32	COATZINGO	2,964	
23	ACATLAN DE OSORIO	38	COYOTEPEC	2,339	
23	ACATLAN DE OSORIO	43	CUAYUCA DE ANDRADE	2,985	
23	ACATLAN DE OSORIO	63	EPATLAN	4,528	
23	ACATLAN DE OSORIO	67	GUADALUPE	6,429	
23	ACATLAN DE OSORIO	71	HUATLATLAUCA	6,652	
23	ACATLAN DE OSORIO	75	HUEHUETLAN EL GRANDE	7,011	
23	ACATLAN DE OSORIO	81	HUITZILTEPEC	5,281	
23	ACATLAN DE OSORIO	84	IXCAQUIXTLA	8,093	
23	ACATLAN DE OSORIO	94	JUAN N. MENDEZ	5,293	
23	ACATLAN DE OSORIO	97	LA MAGDALENA TLATLAUQUITEPEC	484	
23	ACATLAN DE OSORIO	100	MOLCAXAC	6,218	
23	ACATLAN DE OSORIO	113	PETLALCINGO	9,003	
23	ACATLAN DE OSORIO	114	PIAXTLA	4,517	
23	ACATLAN DE OSORIO	128	SAN JERONIMO XAYACATLAN	3,576	
23	ACATLAN DE OSORIO	165	TEPEOJUMA	8,142	
23	ACATLAN DE OSORIO	57	CHILA DE LA SAL	1,237	
23	ACATLAN DE OSORIO	132	SAN JUAN ATZOMPA	872	
23	ACATLAN DE OSORIO	134	SAN MARTIN TOTOLTEPEC	688	
23	ACATLAN DE OSORIO	136	SAN MIGUEL IXTLAN	586	
23	ACATLAN DE OSORIO	140	SAN PABLO ANICANO	3,979	
23	ACATLAN DE OSORIO	142	SAN PEDRO YELOIXTLAHUACA	3,206	
23	ACATLAN DE OSORIO	146	SANTA CATARINA TLALTEMPAN	874	
23	ACATLAN DE OSORIO	147	SANTA INES AHUATEMPAN	5,818	
23	ACATLAN DE OSORIO	154	TECOMATLAN	5,342	
23	ACATLAN DE OSORIO	156	TEHUITZINGO	11,304	
23	ACATLAN DE OSORIO	158	TEOPANTLAN	4,060	
23	ACATLAN DE OSORIO	168	TEPEXI DE RODRIGUEZ	20,430	
23	ACATLAN DE OSORIO	170	TEPEYAHUALCO DE CUAUHTEMOC	3,362	
23	ACATLAN DE OSORIO	190	TOTOLTEPEC DE GUERRERO	1,155	

PROPUESTA DE DISTRITACION 2012

(Propuesta Final)

DISTRITO	CABECERA	MPIO	MUNICIPIO	POBLACION INEGI 2010	DESVIACION PORCENTUAL
23	ACATLAN DE OSORIO	191	TULCINGO	9,379	
23	ACATLAN DE OSORIO	196	XAYACATLAN DE BRAVO	1,731	
23	ACATLAN DE OSORIO	198	XICOTLAN	1,241	
23	ACATLAN DE OSORIO	201	XOCHILTEPEC	3,239	
23	ACATLAN DE OSORIO	206	ZACAPALA	4,233	
Total 23	ACATLAN DE OSORIO			220,541	-0.79%
24	TEHUACAN NORTE	47	CHAPULCO	6,851	
24	TEHUACAN NORTE	104	NICOLAS BRAVO	6,143	
24	TEHUACAN NORTE	149	SANTIAGO MIAHUATLAN	21,232	
24	TEHUACAN NORTE	155	TEHUACAN NORTE	99,019	
24	TEHUACAN NORTE	160	TEPANCO DE LOPEZ	19,135	
24	TEHUACAN NORTE	176	TLACOTEPEC DE BENITO JUAREZ	48,186	
24	TEHUACAN NORTE	203	XOCHITLAN TODOS SANTOS	6,055	
Total 24	TEHUACAN NORTE			206,621	-7.05%
25	TEHUACAN SUR	27	CALTEPEC	4,208	
25	TEHUACAN SUR	121	SAN ANTONIO CAÑADA	5,186	
25	TEHUACAN SUR	125	SAN GABRIEL CHILAC	14,499	
25	TEHUACAN SUR	155	TEHUACAN SUR	176,636	
25	TEHUACAN SUR	209	ZAPOTITLAN	8,215	
Total 25	TEHUACAN SUR			208,744	-6.10%
26	AJALPAN	10	AJALPAN	60,689	
26	AJALPAN	13	ALTEPEXI	18,615	
26	AJALPAN	36	COXCATLAN	19,631	
26	AJALPAN	37	COYOMEAPAN	14,130	
26	AJALPAN	62	ELOXOCHITLAN	12,606	
26	AJALPAN	130	SAN JOSE MIAHUATLAN	12,699	
26	AJALPAN	177	SAN SEBASTIAN TLACOTEPEC	14,232	
26	AJALPAN	195	VICENTE GUERRERO	24,101	
26	AJALPAN	214	ZINACATEPEC	15,690	
26	AJALPAN	217	ZOQUITLAN	19,948	
Total 26	AJALPAN			212,341	-4.48%
Total general				5,779,829	



Instituto Electoral del Estado

INSTITUTO ELECTORAL DEL ESTADO
SECRETARÍA EJECUTIVA
DIRECCIÓN DE ORGANIZACIÓN ELECTORAL

PROPUESTA DE DISTRITACIÓN 2012

(Propuesta Final)

DISTRITO	CABECERA	MPIO	MUNICIPIO	POBLACION INEGI 2010	DESVIACION PORCENTUAL
Total 1	XICOTEPEC			223,529	0.55%
Total 2	HUAUCHINANGO			220,510	-0.81%
Total 3	ZACATLAN			221,014	-0.58%
Total 4	ZACAPOAXTLA			222,936	0.29%
Total 5	TLATLAUQUITEPEC			225,782	1.57%
Total 6	TEZIUTLAN			223,305	0.45%
Total 7	SAN MARTIN TEXMELUCAN			252,792	13.72%
Total 8	SAN ANDRES CHOLULA			243,445	9.51%
Total 9	SAN PEDRO CHOLULA			244,742	10.09%
Total 10	HEROICA CIUDAD DE PUEBLA DE ZARAGOZA			214,943	-3.31%
Total 11	HEROICA CIUDAD DE PUEBLA DE ZARAGOZA			223,577	0.57%
Total 12	HEROICA CIUDAD DE PUEBLA DE ZARAGOZA			229,963	3.45%
Total 13	HEROICA CIUDAD DE PUEBLA DE ZARAGOZA			216,037	-2.82%
Total 14	HEROICA CIUDAD DE PUEBLA DE ZARAGOZA			216,268	-2.71%
Total 15	HEROICA CIUDAD DE PUEBLA DE ZARAGOZA			209,409	-5.80%
Total 16	HEROICA CIUDAD DE PUEBLA DE ZARAGOZA			219,366	-1.32%
Total 17	AMOZOC			211,729	-4.76%
Total 18	TEPEACA			214,168	-3.66%
Total 19	TECAMACHALCO			228,623	2.84%
Total 20	CIUDAD SERDAN			222,289	-0.01%
Total 21	ATLIXCO			221,460	-0.38%
Total 22	IZUCAR DE MATAMOROS			225,695	1.53%
Total 23	ACATLAN DE OSORIO			220,541	-0.79%
Total 24	TEHUACAN NORTE			206,621	-7.05%
Total 25	TEHUACAN SUR			208,744	-6.10%
Total 26	AJALPAN			212,341	-4.48%
Total general				5,779,829	

INSTITUTO ELECTORAL DEL ESTADO
SECRETARIA EJECUTIVA
DIRECCIÓN DE ORGANIZACIÓN ELECTORAL

(Propuesta final)

LISTADO DE SECCIONES DE LA PROPUESTA DE REDISTRITACION 2012

DISTRITO	CABECERA	MPIO	MUNICIPIO	SECCION	POBLACION INEGI 2010
1	XICOTEPEC	65	FRANCISCO Z. MENA	0535	2,884
1	XICOTEPEC	65	FRANCISCO Z. MENA	0536	2,063
1	XICOTEPEC	65	FRANCISCO Z. MENA	0537	1,913
1	XICOTEPEC	65	FRANCISCO Z. MENA	0538	2,195
1	XICOTEPEC	65	FRANCISCO Z. MENA	0539	1,026
1	XICOTEPEC	65	FRANCISCO Z. MENA	0540	1,221
1	XICOTEPEC	65	FRANCISCO Z. MENA	0541	2,122
1	XICOTEPEC	65	FRANCISCO Z. MENA	0542	1,798
1	XICOTEPEC	65	FRANCISCO Z. MENA	0543	1,048
1	XICOTEPEC	58	HONEY	0502	2,270
1	XICOTEPEC	58	HONEY	0503	1,899
1	XICOTEPEC	58	HONEY	0504	3,299
1	XICOTEPEC	88	JALPAN	0764	2,756
1	XICOTEPEC	88	JALPAN	0765	3,247
1	XICOTEPEC	88	JALPAN	0766	1,058
1	XICOTEPEC	88	JALPAN	0767	2,417
1	XICOTEPEC	88	JALPAN	0768	1,927
1	XICOTEPEC	88	JALPAN	0769	2,630
1	XICOTEPEC	101	NAUPAN	0830	1,723
1	XICOTEPEC	101	NAUPAN	0831	2,378
1	XICOTEPEC	101	NAUPAN	0832	2,194
1	XICOTEPEC	101	NAUPAN	0833	1,397
1	XICOTEPEC	101	NAUPAN	0834	2,015
1	XICOTEPEC	110	PAHUATLAN	0883	3,425
1	XICOTEPEC	110	PAHUATLAN	0884	1,208
1	XICOTEPEC	110	PAHUATLAN	0885	988
1	XICOTEPEC	110	PAHUATLAN	0886	623
1	XICOTEPEC	110	PAHUATLAN	0887	1,499
1	XICOTEPEC	110	PAHUATLAN	0888	893
1	XICOTEPEC	110	PAHUATLAN	0889	1,210
1	XICOTEPEC	110	PAHUATLAN	0890	3,520
1	XICOTEPEC	110	PAHUATLAN	0891	217
1	XICOTEPEC	110	PAHUATLAN	0892	346
1	XICOTEPEC	110	PAHUATLAN	0893	1,690
1	XICOTEPEC	110	PAHUATLAN	0894	1,265
1	XICOTEPEC	110	PAHUATLAN	0895	477
1	XICOTEPEC	110	PAHUATLAN	0896	3,252
1	XICOTEPEC	112	PANTEPEC	0912	1,356
1	XICOTEPEC	112	PANTEPEC	0913	2,706
1	XICOTEPEC	112	PANTEPEC	0914	879
1	XICOTEPEC	112	PANTEPEC	0915	2,408
1	XICOTEPEC	112	PANTEPEC	0916	375
1	XICOTEPEC	112	PANTEPEC	0917	2,294
1	XICOTEPEC	112	PANTEPEC	0918	1,797
1	XICOTEPEC	112	PANTEPEC	0919	2,096
1	XICOTEPEC	112	PANTEPEC	0920	2,096
1	XICOTEPEC	112	PANTEPEC	0921	2,124
1	XICOTEPEC	178	TLACUILOTEPEC	2209	2,535
1	XICOTEPEC	178	TLACUILOTEPEC	2210	554
1	XICOTEPEC	178	TLACUILOTEPEC	2211	1,720
1	XICOTEPEC	178	TLACUILOTEPEC	2212	1,827
1	XICOTEPEC	178	TLACUILOTEPEC	2213	1,444

Chief

[Signature]

[Signature]

[Signature]

INSTITUTO ELECTORAL DEL ESTADO
SECRETARIA EJECUTIVA
DIRECCIÓN DE ORGANIZACIÓN ELECTORAL

(Propuesta final)

LISTADO DE SECCIONES DE LA PROPUESTA DE REDISTRITACION 2012

DISTRITO	CABECERA	MPIO MUNICIPIO	SECCION	POBLACION INEGI 2010
1	XICOTEPEC	178 TLACUILOTEPEC	2214	1,036
1	XICOTEPEC	178 TLACUILOTEPEC	2215	1,962
1	XICOTEPEC	178 TLACUILOTEPEC	2216	1,067
1	XICOTEPEC	178 TLACUILOTEPEC	2217	1,516
1	XICOTEPEC	178 TLACUILOTEPEC	2218	2,165
1	XICOTEPEC	187 TLAXCO	2295	1,348
1	XICOTEPEC	187 TLAXCO	2296	1,661
1	XICOTEPEC	187 TLAXCO	2297	1,376
1	XICOTEPEC	187 TLAXCO	2298	1,030
1	XICOTEPEC	194 VENUSTIANO CARRANZA	2333	2,220
1	XICOTEPEC	194 VENUSTIANO CARRANZA	2334	1,358
1	XICOTEPEC	194 VENUSTIANO CARRANZA	2335	1,506
1	XICOTEPEC	194 VENUSTIANO CARRANZA	2336	1,416
1	XICOTEPEC	194 VENUSTIANO CARRANZA	2337	276
1	XICOTEPEC	194 VENUSTIANO CARRANZA	2338	1,782
1	XICOTEPEC	194 VENUSTIANO CARRANZA	2339	788
1	XICOTEPEC	194 VENUSTIANO CARRANZA	2340	770
1	XICOTEPEC	194 VENUSTIANO CARRANZA	2341	370
1	XICOTEPEC	194 VENUSTIANO CARRANZA	2342	3,037
1	XICOTEPEC	194 VENUSTIANO CARRANZA	2343	3,241
1	XICOTEPEC	194 VENUSTIANO CARRANZA	2344	2,510
1	XICOTEPEC	194 VENUSTIANO CARRANZA	2345	4,232
1	XICOTEPEC	194 VENUSTIANO CARRANZA	2346	2,065
1	XICOTEPEC	194 VENUSTIANO CARRANZA	2347	1,020
1	XICOTEPEC	194 VENUSTIANO CARRANZA	2348	1,412
1	XICOTEPEC	197 XICOTEPEC	2362	3,557
1	XICOTEPEC	197 XICOTEPEC	2363	3,010
1	XICOTEPEC	197 XICOTEPEC	2364	3,728
1	XICOTEPEC	197 XICOTEPEC	2365	2,108
1	XICOTEPEC	197 XICOTEPEC	2366	4,896
1	XICOTEPEC	197 XICOTEPEC	2367	3,319
1	XICOTEPEC	197 XICOTEPEC	2368	996
1	XICOTEPEC	197 XICOTEPEC	2369	1,882
1	XICOTEPEC	197 XICOTEPEC	2370	2,460
1	XICOTEPEC	197 XICOTEPEC	2371	2,117
1	XICOTEPEC	197 XICOTEPEC	2372	3,257
1	XICOTEPEC	197 XICOTEPEC	2373	3,873
1	XICOTEPEC	197 XICOTEPEC	2374	1,605
1	XICOTEPEC	197 XICOTEPEC	2375	2,465
1	XICOTEPEC	197 XICOTEPEC	2376	3,675
1	XICOTEPEC	197 XICOTEPEC	2377	3,003
1	XICOTEPEC	197 XICOTEPEC	2378	1,999
1	XICOTEPEC	197 XICOTEPEC	2379	1,163
1	XICOTEPEC	197 XICOTEPEC	2380	3,502
1	XICOTEPEC	197 XICOTEPEC	2381	2,081
1	XICOTEPEC	197 XICOTEPEC	2382	2,160
1	XICOTEPEC	197 XICOTEPEC	2383	2,761
1	XICOTEPEC	197 XICOTEPEC	2384	2,137
1	XICOTEPEC	197 XICOTEPEC	2385	1,953
1	XICOTEPEC	197 XICOTEPEC	2386	1,209
1	XICOTEPEC	197 XICOTEPEC	2387	1,524
1	XICOTEPEC	197 XICOTEPEC	2388	3,454



Instituto Electoral del Estado

INSTITUTO ELECTORAL DEL ESTADO
SECRETARÍA EJECUTIVA
DIRECCIÓN DE ORGANIZACIÓN ELECTORAL

LISTADO DE SECCIONES DE LA PROPUESTA DE REDISTRITACIÓN 2012

(Propuesta final)

DISTRITO	CABECERA	MPIO	MUNICIPIO	SECCION	POBLACION INEGI 2010
1	XICOTEPEC	197	XICOTEPEC	2389	3,048
1	XICOTEPEC	197	XICOTEPEC	2390	2,471
1	XICOTEPEC	213	ZIHUATEUTLA	2520	2,996
1	XICOTEPEC	213	ZIHUATEUTLA	2521	848
1	XICOTEPEC	213	ZIHUATEUTLA	2522	1,778
1	XICOTEPEC	213	ZIHUATEUTLA	2523	1,220
1	XICOTEPEC	213	ZIHUATEUTLA	2524	2,039
1	XICOTEPEC	213	ZIHUATEUTLA	2525	747
1	XICOTEPEC	213	ZIHUATEUTLA	2526	3,025
2	HUAUCHINANGO	6	AHUACATLAN	0064	1,256
2	HUAUCHINANGO	6	AHUACATLAN	0065	2,801
2	HUAUCHINANGO	6	AHUACATLAN	0066	2,747
2	HUAUCHINANGO	6	AHUACATLAN	0067	2,532
2	HUAUCHINANGO	6	AHUACATLAN	0068	1,718
2	HUAUCHINANGO	6	AHUACATLAN	0069	1,932
2	HUAUCHINANGO	6	AHUACATLAN	0070	1,683
2	HUAUCHINANGO	8	AHUAZOTEPEC	0075	2,218
2	HUAUCHINANGO	8	AHUAZOTEPEC	0076	3,259
2	HUAUCHINANGO	8	AHUAZOTEPEC	0077	2,965
2	HUAUCHINANGO	8	AHUAZOTEPEC	0078	1,569
2	HUAUCHINANGO	14	AMIXTLAN	0113	2,853
2	HUAUCHINANGO	14	AMIXTLAN	0114	638
2	HUAUCHINANGO	14	AMIXTLAN	0115	1,598
2	HUAUCHINANGO	28	CAMOCUAUTLA	0260	1,763
2	HUAUCHINANGO	28	CAMOCUAUTLA	0261	648
2	HUAUCHINANGO	50	CHICONCUAUTLA	0423	3,425
2	HUAUCHINANGO	50	CHICONCUAUTLA	0424	3,109
2	HUAUCHINANGO	50	CHICONCUAUTLA	0425	1,081
2	HUAUCHINANGO	50	CHICONCUAUTLA	0426	1,730
2	HUAUCHINANGO	50	CHICONCUAUTLA	0427	2,402
2	HUAUCHINANGO	50	CHICONCUAUTLA	0428	3,475
2	HUAUCHINANGO	50	CHICONCUAUTLA	0429	1,117
2	HUAUCHINANGO	31	COATEPEC	0273	823
2	HUAUCHINANGO	69	HERMENEGILDO GALEANA	0565	2,594
2	HUAUCHINANGO	69	HERMENEGILDO GALEANA	0566	2,072
2	HUAUCHINANGO	69	HERMENEGILDO GALEANA	0567	1,005
2	HUAUCHINANGO	69	HERMENEGILDO GALEANA	0568	2,499
2	HUAUCHINANGO	72	HUAUCHINANGO	0594	618
2	HUAUCHINANGO	72	HUAUCHINANGO	0595	1,506
2	HUAUCHINANGO	72	HUAUCHINANGO	0596	1,370
2	HUAUCHINANGO	72	HUAUCHINANGO	0597	2,136
2	HUAUCHINANGO	72	HUAUCHINANGO	0598	2,600
2	HUAUCHINANGO	72	HUAUCHINANGO	0599	2,179
2	HUAUCHINANGO	72	HUAUCHINANGO	0600	2,663
2	HUAUCHINANGO	72	HUAUCHINANGO	0601	1,304
2	HUAUCHINANGO	72	HUAUCHINANGO	0602	1,766
2	HUAUCHINANGO	72	HUAUCHINANGO	0603	6,084
2	HUAUCHINANGO	72	HUAUCHINANGO	0604	4,554
2	HUAUCHINANGO	72	HUAUCHINANGO	0605	2,707
2	HUAUCHINANGO	72	HUAUCHINANGO	0606	1,319
2	HUAUCHINANGO	72	HUAUCHINANGO	0607	2,130
2	HUAUCHINANGO	72	HUAUCHINANGO	0608	2,581

INSTITUTO ELECTORAL DEL ESTADO
SECRETARÍA EJECUTIVA
DIRECCIÓN DE ORGANIZACIÓN ELECTORAL

LISTADO DE SECCIONES DE LA PROPUESTA DE REDISTRITACIÓN 2012

(Propuesta final)

DISTRITO	CABECERA	MPIO	MUNICIPIO	SECCION	POBLACION INEGI 2010
2	HUAUCHINANGO	72	HUAUCHINANGO	0609	7,309
2	HUAUCHINANGO	72	HUAUCHINANGO	0610	2,099
2	HUAUCHINANGO	72	HUAUCHINANGO	0611	3,068
2	HUAUCHINANGO	72	HUAUCHINANGO	0612	7,083
2	HUAUCHINANGO	72	HUAUCHINANGO	0613	2,173
2	HUAUCHINANGO	72	HUAUCHINANGO	0614	2,594
2	HUAUCHINANGO	72	HUAUCHINANGO	0615	3,908
2	HUAUCHINANGO	72	HUAUCHINANGO	0616	3,344
2	HUAUCHINANGO	72	HUAUCHINANGO	0617	1,714
2	HUAUCHINANGO	72	HUAUCHINANGO	0618	2,929
2	HUAUCHINANGO	72	HUAUCHINANGO	0619	3,074
2	HUAUCHINANGO	72	HUAUCHINANGO	0620	1,752
2	HUAUCHINANGO	72	HUAUCHINANGO	0621	2,626
2	HUAUCHINANGO	72	HUAUCHINANGO	0622	2,101
2	HUAUCHINANGO	72	HUAUCHINANGO	0623	2,975
2	HUAUCHINANGO	72	HUAUCHINANGO	0624	2,704
2	HUAUCHINANGO	72	HUAUCHINANGO	0625	1,030
2	HUAUCHINANGO	72	HUAUCHINANGO	0626	1,932
2	HUAUCHINANGO	72	HUAUCHINANGO	0627	2,462
2	HUAUCHINANGO	72	HUAUCHINANGO	0628	2,605
2	HUAUCHINANGO	72	HUAUCHINANGO	0629	3,327
2	HUAUCHINANGO	72	HUAUCHINANGO	0630	867
2	HUAUCHINANGO	91	JOPALA	0779	2,932
2	HUAUCHINANGO	91	JOPALA	0780	982
2	HUAUCHINANGO	91	JOPALA	0781	2,788
2	HUAUCHINANGO	91	JOPALA	0782	1,214
2	HUAUCHINANGO	91	JOPALA	0783	2,469
2	HUAUCHINANGO	91	JOPALA	0784	881
2	HUAUCHINANGO	91	JOPALA	0785	1,743
2	HUAUCHINANGO	93	JUAN GALINDO	0792	1,779
2	HUAUCHINANGO	93	JUAN GALINDO	0793	1,627
2	HUAUCHINANGO	93	JUAN GALINDO	0794	2,147
2	HUAUCHINANGO	93	JUAN GALINDO	0795	2,179
2	HUAUCHINANGO	93	JUAN GALINDO	0796	902
2	HUAUCHINANGO	108	OLINTLA	0867	1,198
2	HUAUCHINANGO	108	OLINTLA	0868	2,020
2	HUAUCHINANGO	108	OLINTLA	0869	1,165
2	HUAUCHINANGO	108	OLINTLA	0870	1,844
2	HUAUCHINANGO	108	OLINTLA	0871	3,412
2	HUAUCHINANGO	108	OLINTLA	0872	237
2	HUAUCHINANGO	108	OLINTLA	0873	665
2	HUAUCHINANGO	108	OLINTLA	0874	1,155
2	HUAUCHINANGO	124	SAN FELIPE TEPATLAN	1682	1,697
2	HUAUCHINANGO	124	SAN FELIPE TEPATLAN	1683	1,207
2	HUAUCHINANGO	124	SAN FELIPE TEPATLAN	1684	764
2	HUAUCHINANGO	183	TLAOLA	2253	1,604
2	HUAUCHINANGO	183	TLAOLA	2254	3,287
2	HUAUCHINANGO	183	TLAOLA	2255	1,196
2	HUAUCHINANGO	183	TLAOLA	2256	493
2	HUAUCHINANGO	183	TLAOLA	2257	4,958
2	HUAUCHINANGO	183	TLAOLA	2258	1,887
2	HUAUCHINANGO	183	TLAOLA	2259	2,687

[Handwritten signature]

[Handwritten signature]

[Handwritten signature]

[Handwritten signature]

INSTITUTO ELECTORAL DEL ESTADO
SECRETARÍA EJECUTIVA
DIRECCIÓN DE ORGANIZACIÓN ELECTORAL

(Propuesta final)

LISTADO DE SECCIONES DE LA PROPUESTA DE REDISTRITACIÓN 2012

DISTRITO	CABECERA	MPIO	MUNICIPIO	SECCION	POBLACION INEGI 2010
2	HUAUCHINANGO	183	TLAOLA	2260	2,902
2	HUAUCHINANGO	183	TLAOLA	2261	1,378
2	HUAUCHINANGO	184	TLAPACOYA	2262	1,518
2	HUAUCHINANGO	184	TLAPACOYA	2263	1,178
2	HUAUCHINANGO	184	TLAPACOYA	2264	2,229
2	HUAUCHINANGO	184	TLAPACOYA	2265	822
2	HUAUCHINANGO	184	TLAPACOYA	2266	659
3	ZACATLAN	16	AQUIXTLA	0134	2,852
3	ZACATLAN	16	AQUIXTLA	0135	690
3	ZACATLAN	16	AQUIXTLA	0136	1,769
3	ZACATLAN	16	AQUIXTLA	0137	1,750
3	ZACATLAN	16	AQUIXTLA	0138	983
3	ZACATLAN	54	CHIGNAHUAPAN	0461	2,183
3	ZACATLAN	54	CHIGNAHUAPAN	0462	2,851
3	ZACATLAN	54	CHIGNAHUAPAN	0463	2,682
3	ZACATLAN	54	CHIGNAHUAPAN	0464	2,612
3	ZACATLAN	54	CHIGNAHUAPAN	0465	1,750
3	ZACATLAN	54	CHIGNAHUAPAN	0466	3,505
3	ZACATLAN	54	CHIGNAHUAPAN	0467	2,145
3	ZACATLAN	54	CHIGNAHUAPAN	0468	4,319
3	ZACATLAN	54	CHIGNAHUAPAN	0469	2,138
3	ZACATLAN	54	CHIGNAHUAPAN	0470	2,083
3	ZACATLAN	54	CHIGNAHUAPAN	0471	1,564
3	ZACATLAN	54	CHIGNAHUAPAN	0472	987
3	ZACATLAN	54	CHIGNAHUAPAN	0473	687
3	ZACATLAN	54	CHIGNAHUAPAN	0474	1,126
3	ZACATLAN	54	CHIGNAHUAPAN	0475	1,605
3	ZACATLAN	54	CHIGNAHUAPAN	0476	2,193
3	ZACATLAN	54	CHIGNAHUAPAN	0477	721
3	ZACATLAN	54	CHIGNAHUAPAN	0478	972
3	ZACATLAN	54	CHIGNAHUAPAN	0479	2,084
3	ZACATLAN	54	CHIGNAHUAPAN	0480	1,320
3	ZACATLAN	54	CHIGNAHUAPAN	0481	1,375
3	ZACATLAN	54	CHIGNAHUAPAN	0482	3,226
3	ZACATLAN	54	CHIGNAHUAPAN	0483	3,250
3	ZACATLAN	54	CHIGNAHUAPAN	0484	1,914
3	ZACATLAN	54	CHIGNAHUAPAN	0485	2,215
3	ZACATLAN	54	CHIGNAHUAPAN	0486	2,362
3	ZACATLAN	54	CHIGNAHUAPAN	0487	1,603
3	ZACATLAN	54	CHIGNAHUAPAN	0488	2,521
3	ZACATLAN	40	CUAUTEMPAN	0319	3,006
3	ZACATLAN	40	CUAUTEMPAN	0320	2,657
3	ZACATLAN	40	CUAUTEMPAN	0321	2,263
3	ZACATLAN	40	CUAUTEMPAN	0322	1,340
3	ZACATLAN	85	IXTACAMAXTITLAN	0712	993
3	ZACATLAN	85	IXTACAMAXTITLAN	0713	1,322
3	ZACATLAN	85	IXTACAMAXTITLAN	0714	1,211
3	ZACATLAN	85	IXTACAMAXTITLAN	0715	2,127
3	ZACATLAN	85	IXTACAMAXTITLAN	0716	3,391
3	ZACATLAN	85	IXTACAMAXTITLAN	0717	1,685
3	ZACATLAN	85	IXTACAMAXTITLAN	0718	1,448
3	ZACATLAN	85	IXTACAMAXTITLAN	0719	2,378



Instituto Electoral del Estado

INSTITUTO ELECTORAL DEL ESTADO
SECRETARIA EJECUTIVA
DIRECCIÓN DE ORGANIZACIÓN ELECTORAL

(Propuesta final)

LISTADO DE SECCIONES DE LA PROPUESTA DE REDISTRITACION 2012

DISTRITO	CABECERA	MPIO	MUNICIPIO	SECCION	POBLACION INEGI 2010
3	ZACATLAN	85	IXTACAMAXTITLAN	0720	1,838
3	ZACATLAN	85	IXTACAMAXTITLAN	0721	1,015
3	ZACATLAN	85	IXTACAMAXTITLAN	0722	753
3	ZACATLAN	85	IXTACAMAXTITLAN	0723	3,627
3	ZACATLAN	85	IXTACAMAXTITLAN	0724	403
3	ZACATLAN	85	IXTACAMAXTITLAN	0725	1,720
3	ZACATLAN	85	IXTACAMAXTITLAN	0726	1,539
3	ZACATLAN	161	TEPANGO DE RODRIGUEZ	2049	2,828
3	ZACATLAN	161	TEPANGO DE RODRIGUEZ	2050	1,416
3	ZACATLAN	166	TEPETZINTLA	2089	1,253
3	ZACATLAN	166	TEPETZINTLA	2090	3,480
3	ZACATLAN	166	TEPETZINTLA	2091	1,038
3	ZACATLAN	166	TEPETZINTLA	2092	2,077
3	ZACATLAN	166	TEPETZINTLA	2093	1,840
3	ZACATLAN	166	TEPETZINTLA	2094	1,008
3	ZACATLAN	171	TETELA DE OCAMPO	2117	4,230
3	ZACATLAN	171	TETELA DE OCAMPO	2118	3,042
3	ZACATLAN	171	TETELA DE OCAMPO	2119	1,123
3	ZACATLAN	171	TETELA DE OCAMPO	2120	1,360
3	ZACATLAN	171	TETELA DE OCAMPO	2121	399
3	ZACATLAN	171	TETELA DE OCAMPO	2122	2,970
3	ZACATLAN	171	TETELA DE OCAMPO	2123	1,018
3	ZACATLAN	171	TETELA DE OCAMPO	2124	1,329
3	ZACATLAN	171	TETELA DE OCAMPO	2125	1,488
3	ZACATLAN	171	TETELA DE OCAMPO	2126	2,080
3	ZACATLAN	171	TETELA DE OCAMPO	2127	1,959
3	ZACATLAN	171	TETELA DE OCAMPO	2128	984
3	ZACATLAN	171	TETELA DE OCAMPO	2129	1,614
3	ZACATLAN	171	TETELA DE OCAMPO	2130	693
3	ZACATLAN	171	TETELA DE OCAMPO	2131	776
3	ZACATLAN	208	ZACATLAN	2460	2,162
3	ZACATLAN	208	ZACATLAN	2461	2,281
3	ZACATLAN	208	ZACATLAN	2462	2,265
3	ZACATLAN	208	ZACATLAN	2463	2,219
3	ZACATLAN	208	ZACATLAN	2464	774
3	ZACATLAN	208	ZACATLAN	2465	2,491
3	ZACATLAN	208	ZACATLAN	2466	1,369
3	ZACATLAN	208	ZACATLAN	2467	1,565
3	ZACATLAN	208	ZACATLAN	2468	7,674
3	ZACATLAN	208	ZACATLAN	2469	1,204
3	ZACATLAN	208	ZACATLAN	2470	3,203
3	ZACATLAN	208	ZACATLAN	2471	2,325
3	ZACATLAN	208	ZACATLAN	2472	2,491
3	ZACATLAN	208	ZACATLAN	2473	2,507
3	ZACATLAN	208	ZACATLAN	2474	2,058
3	ZACATLAN	208	ZACATLAN	2475	2,368
3	ZACATLAN	208	ZACATLAN	2476	1,189
3	ZACATLAN	208	ZACATLAN	2477	1,285
3	ZACATLAN	208	ZACATLAN	2478	6,517
3	ZACATLAN	208	ZACATLAN	2479	2,286
3	ZACATLAN	208	ZACATLAN	2480	3,547
3	ZACATLAN	208	ZACATLAN	2481	5,538



Instituto Electoral del Estado

INSTITUTO ELECTORAL DEL ESTADO
SECRETARÍA EJECUTIVA
DIRECCIÓN DE ORGANIZACIÓN ELECTORAL

(Propuesta final)

LISTADO DE SECCIONES DE LA PROPUESTA DE REDISTRITACION 2012

DISTRITO	CABECERA	MPIO	MUNICIPIO	SECCION	POBLACION INEGI 2010
3	ZACATLAN	208	ZACATLAN	2482	2,155
3	ZACATLAN	208	ZACATLAN	2483	1,732
3	ZACATLAN	208	ZACATLAN	2484	4,297
3	ZACATLAN	208	ZACATLAN	2485	1,462
3	ZACATLAN	208	ZACATLAN	2486	2,333
3	ZACATLAN	208	ZACATLAN	2487	2,178
3	ZACATLAN	208	ZACATLAN	2488	1,085
3	ZACATLAN	208	ZACATLAN	2489	1,097
3	ZACATLAN	215	ZONGOZOTLA	2533	2,762
3	ZACATLAN	215	ZONGOZOTLA	2534	1,837
4	ZACAPOAXTLA	82	ATLEQUIZAYAN	0704	1,658
4	ZACAPOAXTLA	82	ATLEQUIZAYAN	0705	1,175
4	ZACAPOAXTLA	30	CAXHUACAN	0271	2,431
4	ZACAPOAXTLA	30	CAXHUACAN	0272	1,347
4	ZACAPOAXTLA	44	CUETZALAN DEL PROGRESO	0344	1,532
4	ZACAPOAXTLA	44	CUETZALAN DEL PROGRESO	0345	1,193
4	ZACAPOAXTLA	44	CUETZALAN DEL PROGRESO	0346	1,711
4	ZACAPOAXTLA	44	CUETZALAN DEL PROGRESO	0347	1,540
4	ZACAPOAXTLA	44	CUETZALAN DEL PROGRESO	0348	2,313
4	ZACAPOAXTLA	44	CUETZALAN DEL PROGRESO	0349	3,317
4	ZACAPOAXTLA	44	CUETZALAN DEL PROGRESO	0350	2,515
4	ZACAPOAXTLA	44	CUETZALAN DEL PROGRESO	0351	2,503
4	ZACAPOAXTLA	44	CUETZALAN DEL PROGRESO	0352	3,378
4	ZACAPOAXTLA	44	CUETZALAN DEL PROGRESO	0353	2,180
4	ZACAPOAXTLA	44	CUETZALAN DEL PROGRESO	0354	3,260
4	ZACAPOAXTLA	44	CUETZALAN DEL PROGRESO	0355	3,542
4	ZACAPOAXTLA	44	CUETZALAN DEL PROGRESO	0356	1,621
4	ZACAPOAXTLA	44	CUETZALAN DEL PROGRESO	0357	1,398
4	ZACAPOAXTLA	44	CUETZALAN DEL PROGRESO	0358	2,809
4	ZACAPOAXTLA	44	CUETZALAN DEL PROGRESO	0359	5,149
4	ZACAPOAXTLA	44	CUETZALAN DEL PROGRESO	0360	2,428
4	ZACAPOAXTLA	44	CUETZALAN DEL PROGRESO	0361	1,273
4	ZACAPOAXTLA	44	CUETZALAN DEL PROGRESO	0362	1,379
4	ZACAPOAXTLA	44	CUETZALAN DEL PROGRESO	0363	2,472
4	ZACAPOAXTLA	73	HUEHUETLA	0631	2,038
4	ZACAPOAXTLA	73	HUEHUETLA	0632	2,358
4	ZACAPOAXTLA	73	HUEHUETLA	0633	1,460
4	ZACAPOAXTLA	73	HUEHUETLA	0634	1,832
4	ZACAPOAXTLA	73	HUEHUETLA	0635	32
4	ZACAPOAXTLA	73	HUEHUETLA	0636	3,389
4	ZACAPOAXTLA	73	HUEHUETLA	0637	1,897
4	ZACAPOAXTLA	73	HUEHUETLA	0638	1,302
4	ZACAPOAXTLA	73	HUEHUETLA	0639	1,326
4	ZACAPOAXTLA	79	HUEYTLALPAN	0693	1,549
4	ZACAPOAXTLA	79	HUEYTLALPAN	0694	1,044
4	ZACAPOAXTLA	79	HUEYTLALPAN	0695	3,081
4	ZACAPOAXTLA	80	HUITZILAN DE SERDAN	0696	3,709
4	ZACAPOAXTLA	80	HUITZILAN DE SERDAN	0697	2,038
4	ZACAPOAXTLA	80	HUITZILAN DE SERDAN	0698	4,226
4	ZACAPOAXTLA	80	HUITZILAN DE SERDAN	0699	2,219
4	ZACAPOAXTLA	80	HUITZILAN DE SERDAN	0700	2,193
4	ZACAPOAXTLA	86	IXTEPEC	0727	3,098

INSTITUTO ELECTORAL DEL ESTADO
SECRETARÍA EJECUTIVA
DIRECCIÓN DE ORGANIZACIÓN ELECTORAL

(Propuesta final)

LISTADO DE SECCIONES DE LA PROPUESTA DE REDISTRITACION 2012

DISTRITO	CABECERA	MPIO	MUNICIPIO	SECCION	POBLACION INEGI 2010
4	ZACAPOAXTLA	86	IXTEPEC	0728	1,841
4	ZACAPOAXTLA	86	IXTEPEC	0729	1,945
4	ZACAPOAXTLA	90	JONOTLA	0776	1,169
4	ZACAPOAXTLA	90	JONOTLA	0777	817
4	ZACAPOAXTLA	90	JONOTLA	0778	2,222
4	ZACAPOAXTLA	102	NAUZONTLA	0835	2,160
4	ZACAPOAXTLA	102	NAUZONTLA	0836	1,004
4	ZACAPOAXTLA	102	NAUZONTLA	0837	506
4	ZACAPOAXTLA	192	TUZAMAPAN DE GALEANA	2326	1,906
4	ZACAPOAXTLA	192	TUZAMAPAN DE GALEANA	2327	2,114
4	ZACAPOAXTLA	192	TUZAMAPAN DE GALEANA	2328	1,963
4	ZACAPOAXTLA	200	XOCHIAPULCO	2405	2,358
4	ZACAPOAXTLA	200	XOCHIAPULCO	2406	1,558
4	ZACAPOAXTLA	202	XOCHITLAN DE VICENTE SUAREZ	2409	2,918
4	ZACAPOAXTLA	202	XOCHITLAN DE VICENTE SUAREZ	2410	2,124
4	ZACAPOAXTLA	202	XOCHITLAN DE VICENTE SUAREZ	2411	3,230
4	ZACAPOAXTLA	202	XOCHITLAN DE VICENTE SUAREZ	2412	3,461
4	ZACAPOAXTLA	207	ZACAPOAXTLA	2433	1,446
4	ZACAPOAXTLA	207	ZACAPOAXTLA	2434	1,730
4	ZACAPOAXTLA	207	ZACAPOAXTLA	2435	3,302
4	ZACAPOAXTLA	207	ZACAPOAXTLA	2436	3,374
4	ZACAPOAXTLA	207	ZACAPOAXTLA	2437	1,820
4	ZACAPOAXTLA	207	ZACAPOAXTLA	2438	2,614
4	ZACAPOAXTLA	207	ZACAPOAXTLA	2439	1,515
4	ZACAPOAXTLA	207	ZACAPOAXTLA	2440	4,538
4	ZACAPOAXTLA	207	ZACAPOAXTLA	2441	1,855
4	ZACAPOAXTLA	207	ZACAPOAXTLA	2442	859
4	ZACAPOAXTLA	207	ZACAPOAXTLA	2443	1,699
4	ZACAPOAXTLA	207	ZACAPOAXTLA	2444	868
4	ZACAPOAXTLA	207	ZACAPOAXTLA	2445	4,128
4	ZACAPOAXTLA	207	ZACAPOAXTLA	2446	2,849
4	ZACAPOAXTLA	207	ZACAPOAXTLA	2447	3,185
4	ZACAPOAXTLA	207	ZACAPOAXTLA	2448	815
4	ZACAPOAXTLA	207	ZACAPOAXTLA	2449	1,925
4	ZACAPOAXTLA	207	ZACAPOAXTLA	2450	1,040
4	ZACAPOAXTLA	207	ZACAPOAXTLA	2451	1,214
4	ZACAPOAXTLA	207	ZACAPOAXTLA	2452	2,933
4	ZACAPOAXTLA	207	ZACAPOAXTLA	2453	939
4	ZACAPOAXTLA	207	ZACAPOAXTLA	2454	1,469
4	ZACAPOAXTLA	207	ZACAPOAXTLA	2455	945
4	ZACAPOAXTLA	207	ZACAPOAXTLA	2456	593
4	ZACAPOAXTLA	207	ZACAPOAXTLA	2457	1,383
4	ZACAPOAXTLA	207	ZACAPOAXTLA	2458	3,156
4	ZACAPOAXTLA	207	ZACAPOAXTLA	2459	840
4	ZACAPOAXTLA	210	ZAPOTITLAN DE MENDEZ	2499	1,959
4	ZACAPOAXTLA	210	ZAPOTITLAN DE MENDEZ	2500	1,183
4	ZACAPOAXTLA	210	ZAPOTITLAN DE MENDEZ	2501	2,466
4	ZACAPOAXTLA	211	ZARAGOZA	2502	1,949
4	ZACAPOAXTLA	211	ZARAGOZA	2503	2,700
4	ZACAPOAXTLA	211	ZARAGOZA	2504	3,762
4	ZACAPOAXTLA	211	ZARAGOZA	2505	3,963
4	ZACAPOAXTLA	211	ZARAGOZA	2506	2,472

INSTITUTO ELECTORAL DEL ESTADO
SECRETARÍA EJECUTIVA
DIRECCIÓN DE ORGANIZACIÓN ELECTORAL

(Propuesta final)

LISTADO DE SECCIONES DE LA PROPUESTA DE REDISTRITACIÓN 2012

DISTRITO	CABECERA	MPIO MUNICIPIO	SECCION	POBLACION INEGI 2010
4	ZACAPOAXTLA	211 ZARAGOZA	2507	848
4	ZACAPOAXTLA	212 ZAUTLA	2508	1,342
4	ZACAPOAXTLA	212 ZAUTLA	2509	570
4	ZACAPOAXTLA	212 ZAUTLA	2510	901
4	ZACAPOAXTLA	212 ZAUTLA	2511	1,942
4	ZACAPOAXTLA	212 ZAUTLA	2512	1,390
4	ZACAPOAXTLA	212 ZAUTLA	2513	2,247
4	ZACAPOAXTLA	212 ZAUTLA	2514	440
4	ZACAPOAXTLA	212 ZAUTLA	2515	4,232
4	ZACAPOAXTLA	212 ZAUTLA	2516	2,663
4	ZACAPOAXTLA	212 ZAUTLA	2517	719
4	ZACAPOAXTLA	212 ZAUTLA	2518	1,248
4	ZACAPOAXTLA	212 ZAUTLA	2519	1,795
4	ZACAPOAXTLA	216 ZOQUIAPAN	2535	2,621
4	ZACAPOAXTLA	216 ZOQUIAPAN	2536	279
5	TLATLAUQUITEPEC	17 ATEMPAN	0139	3,923
5	TLATLAUQUITEPEC	17 ATEMPAN	0140	4,049
5	TLATLAUQUITEPEC	17 ATEMPAN	0141	199
5	TLATLAUQUITEPEC	17 ATEMPAN	0142	122
5	TLATLAUQUITEPEC	17 ATEMPAN	0143	4,205
5	TLATLAUQUITEPEC	17 ATEMPAN	0144	5,533
5	TLATLAUQUITEPEC	17 ATEMPAN	0145	4,834
5	TLATLAUQUITEPEC	17 ATEMPAN	0146	2,056
5	TLATLAUQUITEPEC	17 ATEMPAN	0147	933
5	TLATLAUQUITEPEC	45 CUYOACO	0364	2,084
5	TLATLAUQUITEPEC	45 CUYOACO	0365	2,586
5	TLATLAUQUITEPEC	45 CUYOACO	0366	1,461
5	TLATLAUQUITEPEC	45 CUYOACO	0367	2,883
5	TLATLAUQUITEPEC	45 CUYOACO	0368	1,758
5	TLATLAUQUITEPEC	45 CUYOACO	0369	2,312
5	TLATLAUQUITEPEC	45 CUYOACO	0370	2,281
5	TLATLAUQUITEPEC	96 LIBRES	0809	4,400
5	TLATLAUQUITEPEC	96 LIBRES	0810	4,190
5	TLATLAUQUITEPEC	96 LIBRES	0811	3,527
5	TLATLAUQUITEPEC	96 LIBRES	0812	1,808
5	TLATLAUQUITEPEC	96 LIBRES	0813	2,189
5	TLATLAUQUITEPEC	96 LIBRES	0814	2,315
5	TLATLAUQUITEPEC	96 LIBRES	0815	2,913
5	TLATLAUQUITEPEC	96 LIBRES	0816	2,970
5	TLATLAUQUITEPEC	96 LIBRES	0817	2,061
5	TLATLAUQUITEPEC	96 LIBRES	0818	1,694
5	TLATLAUQUITEPEC	96 LIBRES	0819	3,134
5	TLATLAUQUITEPEC	106 OCOTEPEC	0854	1,645
5	TLATLAUQUITEPEC	106 OCOTEPEC	0855	2,389
5	TLATLAUQUITEPEC	106 OCOTEPEC	0856	979
5	TLATLAUQUITEPEC	109 ORIENTAL	0875	2,085
5	TLATLAUQUITEPEC	109 ORIENTAL	0876	2,618
5	TLATLAUQUITEPEC	109 ORIENTAL	0877	3,407
5	TLATLAUQUITEPEC	109 ORIENTAL	0878	1,423
5	TLATLAUQUITEPEC	109 ORIENTAL	0879	2,048
5	TLATLAUQUITEPEC	109 ORIENTAL	0880	1,181
5	TLATLAUQUITEPEC	109 ORIENTAL	0881	1,279



Instituto Electoral del Estado

INSTITUTO ELECTORAL DEL ESTADO
SECRETARÍA EJECUTIVA
DIRECCIÓN DE ORGANIZACIÓN ELECTORAL

(Propuesta final)

LISTADO DE SECCIONES DE LA PROPUESTA DE REDISTRITACION 2012

DISTRITO	CABECERA	MPIO MUNICIPIO	SECCION	POBLACION INEGI 2010
5	TLATLAUQUITEPEC	109 ORIENTAL	0882	1,705
5	TLATLAUQUITEPEC	118 RAFAEL LARA GRAJALES	1636	2,611
5	TLATLAUQUITEPEC	118 RAFAEL LARA GRAJALES	1637	1,896
5	TLATLAUQUITEPEC	118 RAFAEL LARA GRAJALES	1638	2,296
5	TLATLAUQUITEPEC	118 RAFAEL LARA GRAJALES	1639	2,343
5	TLATLAUQUITEPEC	118 RAFAEL LARA GRAJALES	1640	1,025
5	TLATLAUQUITEPEC	118 RAFAEL LARA GRAJALES	1641	2,440
5	TLATLAUQUITEPEC	118 RAFAEL LARA GRAJALES	1642	4,009
5	TLATLAUQUITEPEC	129 SAN JOSE CHIAPA	1702	1,128
5	TLATLAUQUITEPEC	129 SAN JOSE CHIAPA	1703	875
5	TLATLAUQUITEPEC	129 SAN JOSE CHIAPA	1704	1,902
5	TLATLAUQUITEPEC	129 SAN JOSE CHIAPA	1705	948
5	TLATLAUQUITEPEC	129 SAN JOSE CHIAPA	1706	2,154
5	TLATLAUQUITEPEC	129 SAN JOSE CHIAPA	1707	1,020
5	TLATLAUQUITEPEC	143 SAN SALVADOR EL SECO	1848	4,331
5	TLATLAUQUITEPEC	143 SAN SALVADOR EL SECO	1849	1,949
5	TLATLAUQUITEPEC	143 SAN SALVADOR EL SECO	1850	2,678
5	TLATLAUQUITEPEC	143 SAN SALVADOR EL SECO	1851	2,227
5	TLATLAUQUITEPEC	143 SAN SALVADOR EL SECO	1852	3,498
5	TLATLAUQUITEPEC	143 SAN SALVADOR EL SECO	1853	1,842
5	TLATLAUQUITEPEC	143 SAN SALVADOR EL SECO	1854	2,065
5	TLATLAUQUITEPEC	143 SAN SALVADOR EL SECO	1855	4,003
5	TLATLAUQUITEPEC	143 SAN SALVADOR EL SECO	1856	2,783
5	TLATLAUQUITEPEC	143 SAN SALVADOR EL SECO	1857	2,278
5	TLATLAUQUITEPEC	169 TEPEYAHUALCO	2109	2,612
5	TLATLAUQUITEPEC	169 TEPEYAHUALCO	2110	2,660
5	TLATLAUQUITEPEC	169 TEPEYAHUALCO	2111	1,857
5	TLATLAUQUITEPEC	169 TEPEYAHUALCO	2112	2,629
5	TLATLAUQUITEPEC	169 TEPEYAHUALCO	2113	2,377
5	TLATLAUQUITEPEC	169 TEPEYAHUALCO	2114	2,366
5	TLATLAUQUITEPEC	169 TEPEYAHUALCO	2115	1,902
5	TLATLAUQUITEPEC	172 TETES DE AVILA CASTILLO	2132	2,924
5	TLATLAUQUITEPEC	172 TETES DE AVILA CASTILLO	2133	2,479
5	TLATLAUQUITEPEC	186 TLATLAUQUITEPEC	2272	2,197
5	TLATLAUQUITEPEC	186 TLATLAUQUITEPEC	2273	2,803
5	TLATLAUQUITEPEC	186 TLATLAUQUITEPEC	2274	1,519
5	TLATLAUQUITEPEC	186 TLATLAUQUITEPEC	2275	2,118
5	TLATLAUQUITEPEC	186 TLATLAUQUITEPEC	2276	1,925
5	TLATLAUQUITEPEC	186 TLATLAUQUITEPEC	2277	683
5	TLATLAUQUITEPEC	186 TLATLAUQUITEPEC	2278	1,013
5	TLATLAUQUITEPEC	186 TLATLAUQUITEPEC	2279	2,295
5	TLATLAUQUITEPEC	186 TLATLAUQUITEPEC	2280	2,460
5	TLATLAUQUITEPEC	186 TLATLAUQUITEPEC	2281	1,042
5	TLATLAUQUITEPEC	186 TLATLAUQUITEPEC	2282	3,335
5	TLATLAUQUITEPEC	186 TLATLAUQUITEPEC	2283	2,681
5	TLATLAUQUITEPEC	186 TLATLAUQUITEPEC	2284	1,926
5	TLATLAUQUITEPEC	186 TLATLAUQUITEPEC	2285	1,873
5	TLATLAUQUITEPEC	186 TLATLAUQUITEPEC	2286	4,520
5	TLATLAUQUITEPEC	186 TLATLAUQUITEPEC	2287	3,783
5	TLATLAUQUITEPEC	186 TLATLAUQUITEPEC	2288	2,783
5	TLATLAUQUITEPEC	186 TLATLAUQUITEPEC	2289	2,604
5	TLATLAUQUITEPEC	186 TLATLAUQUITEPEC	2290	1,323



Instituto Electoral del Estado

INSTITUTO ELECTORAL DEL ESTADO
SECRETARIA EJECUTIVA
DIRECCIÓN DE ORGANIZACIÓN ELECTORAL

(Propuesta final)

LISTADO DE SECCIONES DE LA PROPUESTA DE REDISTRITACION 2012

DISTRITO	CABECERA	MPIO	MUNICIPIO	SECCION	POBLACION INEGI 2010
5	TLATLAUQUITEPEC	186	TLATLAUQUITEPEC	2291	3,381
5	TLATLAUQUITEPEC	186	TLATLAUQUITEPEC	2292	1,355
5	TLATLAUQUITEPEC	186	TLATLAUQUITEPEC	2293	2,021
5	TLATLAUQUITEPEC	186	TLATLAUQUITEPEC	2294	2,179
5	TLATLAUQUITEPEC	204	YAONAHUAC	2416	1,887
5	TLATLAUQUITEPEC	204	YAONAHUAC	2417	2,279
5	TLATLAUQUITEPEC	204	YAONAHUAC	2418	659
5	TLATLAUQUITEPEC	204	YAONAHUAC	2419	1,852
6	TEZIUTLAN	2	ACATENO	0020	2,145
6	TEZIUTLAN	2	ACATENO	0021	1,641
6	TEZIUTLAN	2	ACATENO	0022	846
6	TEZIUTLAN	2	ACATENO	0023	683
6	TEZIUTLAN	2	ACATENO	0024	783
6	TEZIUTLAN	2	ACATENO	0025	7
6	TEZIUTLAN	2	ACATENO	0026	1,183
6	TEZIUTLAN	2	ACATENO	0027	1,269
6	TEZIUTLAN	25	AYOTOXCO DE GUERRERO	0241	2,253
6	TEZIUTLAN	25	AYOTOXCO DE GUERRERO	0242	2,336
6	TEZIUTLAN	25	AYOTOXCO DE GUERRERO	0243	1,718
6	TEZIUTLAN	25	AYOTOXCO DE GUERRERO	0244	1,862
6	TEZIUTLAN	55	CHIGNAUTLA	0489	4,242
6	TEZIUTLAN	55	CHIGNAUTLA	0490	3,726
6	TEZIUTLAN	55	CHIGNAUTLA	0491	4,627
6	TEZIUTLAN	55	CHIGNAUTLA	0492	4,444
6	TEZIUTLAN	55	CHIGNAUTLA	0493	5,374
6	TEZIUTLAN	55	CHIGNAUTLA	0494	4,720
6	TEZIUTLAN	55	CHIGNAUTLA	0495	3,377
6	TEZIUTLAN	77	HUEYAPAN	0673	2,036
6	TEZIUTLAN	77	HUEYAPAN	0674	4,747
6	TEZIUTLAN	77	HUEYAPAN	0675	277
6	TEZIUTLAN	77	HUEYAPAN	0676	2,224
6	TEZIUTLAN	77	HUEYAPAN	0677	2,859
6	TEZIUTLAN	78	HUEYTAMALCO	0678	2,733
6	TEZIUTLAN	78	HUEYTAMALCO	0679	1,926
6	TEZIUTLAN	78	HUEYTAMALCO	0680	430
6	TEZIUTLAN	78	HUEYTAMALCO	0681	1,869
6	TEZIUTLAN	78	HUEYTAMALCO	0682	2,674
6	TEZIUTLAN	78	HUEYTAMALCO	0683	1,878
6	TEZIUTLAN	78	HUEYTAMALCO	0684	1,167
6	TEZIUTLAN	78	HUEYTAMALCO	0685	2,282
6	TEZIUTLAN	78	HUEYTAMALCO	0686	1,689
6	TEZIUTLAN	78	HUEYTAMALCO	0687	2,405
6	TEZIUTLAN	78	HUEYTAMALCO	0688	1,910
6	TEZIUTLAN	78	HUEYTAMALCO	0689	413
6	TEZIUTLAN	78	HUEYTAMALCO	0690	2,820
6	TEZIUTLAN	78	HUEYTAMALCO	0691	1,553
6	TEZIUTLAN	78	HUEYTAMALCO	0692	1,587
6	TEZIUTLAN	157	TENAMPULCO	2025	1,450
6	TEZIUTLAN	157	TENAMPULCO	2026	2,049
6	TEZIUTLAN	157	TENAMPULCO	2027	1,211
6	TEZIUTLAN	157	TENAMPULCO	2028	278
6	TEZIUTLAN	157	TENAMPULCO	2029	388



Instituto Electoral del Estado

INSTITUTO ELECTORAL DEL ESTADO
SECRETARIA EJECUTIVA
DIRECCIÓN DE ORGANIZACIÓN ELECTORAL

(Propuesta final)

LISTADO DE SECCIONES DE LA PROPUESTA DE REDISTRITACION 2012

DISTRITO	CABECERA	MPIO	MUNICIPIO	SECCIÓN	POBLACION INEGI 2010
6	TEZIUTLAN	157	TENAMPULCO	2030	373
6	TEZIUTLAN	157	TENAMPULCO	2031	754
6	TEZIUTLAN	157	TENAMPULCO	2032	269
6	TEZIUTLAN	173	TEZIUTLAN	2134	1,782
6	TEZIUTLAN	173	TEZIUTLAN	2135	1,572
6	TEZIUTLAN	173	TEZIUTLAN	2136	3,127
6	TEZIUTLAN	173	TEZIUTLAN	2137	3,351
6	TEZIUTLAN	173	TEZIUTLAN	2138	1,777
6	TEZIUTLAN	173	TEZIUTLAN	2139	3,700
6	TEZIUTLAN	173	TEZIUTLAN	2140	2,619
6	TEZIUTLAN	173	TEZIUTLAN	2141	1,224
6	TEZIUTLAN	173	TEZIUTLAN	2142	2,254
6	TEZIUTLAN	173	TEZIUTLAN	2143	491
6	TEZIUTLAN	173	TEZIUTLAN	2144	601
6	TEZIUTLAN	173	TEZIUTLAN	2145	238
6	TEZIUTLAN	173	TEZIUTLAN	2146	1,581
6	TEZIUTLAN	173	TEZIUTLAN	2147	1,779
6	TEZIUTLAN	173	TEZIUTLAN	2148	1,177
6	TEZIUTLAN	173	TEZIUTLAN	2149	852
6	TEZIUTLAN	173	TEZIUTLAN	2150	2,026
6	TEZIUTLAN	173	TEZIUTLAN	2151	1,325
6	TEZIUTLAN	173	TEZIUTLAN	2152	245
6	TEZIUTLAN	173	TEZIUTLAN	2153	1,245
6	TEZIUTLAN	173	TEZIUTLAN	2154	1,067
6	TEZIUTLAN	173	TEZIUTLAN	2155	1,813
6	TEZIUTLAN	173	TEZIUTLAN	2156	2,154
6	TEZIUTLAN	173	TEZIUTLAN	2157	655
6	TEZIUTLAN	173	TEZIUTLAN	2158	4,255
6	TEZIUTLAN	173	TEZIUTLAN	2159	1,858
6	TEZIUTLAN	173	TEZIUTLAN	2160	2,472
6	TEZIUTLAN	173	TEZIUTLAN	2161	953
6	TEZIUTLAN	173	TEZIUTLAN	2162	1,274
6	TEZIUTLAN	173	TEZIUTLAN	2163	3,776
6	TEZIUTLAN	173	TEZIUTLAN	2164	5,022
6	TEZIUTLAN	173	TEZIUTLAN	2165	727
6	TEZIUTLAN	173	TEZIUTLAN	2166	1,861
6	TEZIUTLAN	173	TEZIUTLAN	2167	5,283
6	TEZIUTLAN	173	TEZIUTLAN	2168	3,203
6	TEZIUTLAN	173	TEZIUTLAN	2169	5,147
6	TEZIUTLAN	173	TEZIUTLAN	2170	3,089
6	TEZIUTLAN	173	TEZIUTLAN	2171	884
6	TEZIUTLAN	173	TEZIUTLAN	2172	2,812
6	TEZIUTLAN	173	TEZIUTLAN	2173	7,656
6	TEZIUTLAN	173	TEZIUTLAN	2174	3,177
6	TEZIUTLAN	199	XIUTETELCO	2393	3,758
6	TEZIUTLAN	199	XIUTETELCO	2394	3,811
6	TEZIUTLAN	199	XIUTETELCO	2395	3,511
6	TEZIUTLAN	199	XIUTETELCO	2396	2,371
6	TEZIUTLAN	199	XIUTETELCO	2397	3,129
6	TEZIUTLAN	199	XIUTETELCO	2398	2,991
6	TEZIUTLAN	199	XIUTETELCO	2399	3,276
6	TEZIUTLAN	199	XIUTETELCO	2400	3,102



Instituto Electoral del Estado

INSTITUTO ELECTORAL DEL ESTADO
SECRETARÍA EJECUTIVA
DIRECCIÓN DE ORGANIZACIÓN ELECTORAL

(Propuesta final)

LISTADO DE SECCIONES DE LA PROPUESTA DE REDISTRITACIÓN 2012

DISTRITO	CABECERA	MPIO	MUNICIPIO	SECCION	POBLACION INEGI 2010
6	TEZIUTLAN	199	XIUTETELCO	2401	4,336
6	TEZIUTLAN	199	XIUTETELCO	2402	2,623
6	TEZIUTLAN	199	XIUTETELCO	2403	2,538
6	TEZIUTLAN	199	XIUTETELCO	2404	2,268
7	SAN MARTIN TEXMELUCAN	49	CHIAUTZINGO	0415	3,111
7	SAN MARTIN TEXMELUCAN	49	CHIAUTZINGO	0416	1,913
7	SAN MARTIN TEXMELUCAN	49	CHIAUTZINGO	0417	1,838
7	SAN MARTIN TEXMELUCAN	49	CHIAUTZINGO	0418	3,136
7	SAN MARTIN TEXMELUCAN	49	CHIAUTZINGO	0419	2,203
7	SAN MARTIN TEXMELUCAN	49	CHIAUTZINGO	0420	2,964
7	SAN MARTIN TEXMELUCAN	49	CHIAUTZINGO	0421	1,495
7	SAN MARTIN TEXMELUCAN	49	CHIAUTZINGO	0422	1,693
7	SAN MARTIN TEXMELUCAN	123	SAN FELIPE TEOTLALCINGO	1677	2,079
7	SAN MARTIN TEXMELUCAN	123	SAN FELIPE TEOTLALCINGO	1678	2,506
7	SAN MARTIN TEXMELUCAN	123	SAN FELIPE TEOTLALCINGO	1679	1,584
7	SAN MARTIN TEXMELUCAN	123	SAN FELIPE TEOTLALCINGO	1680	2,709
7	SAN MARTIN TEXMELUCAN	123	SAN FELIPE TEOTLALCINGO	1681	756
7	SAN MARTIN TEXMELUCAN	133	SAN MARTIN TEXMELUCAN	1720	6,144
7	SAN MARTIN TEXMELUCAN	133	SAN MARTIN TEXMELUCAN	1721	3,912
7	SAN MARTIN TEXMELUCAN	133	SAN MARTIN TEXMELUCAN	1722	2,492
7	SAN MARTIN TEXMELUCAN	133	SAN MARTIN TEXMELUCAN	1723	1,652
7	SAN MARTIN TEXMELUCAN	133	SAN MARTIN TEXMELUCAN	1724	1,597
7	SAN MARTIN TEXMELUCAN	133	SAN MARTIN TEXMELUCAN	1725	1,316
7	SAN MARTIN TEXMELUCAN	133	SAN MARTIN TEXMELUCAN	1726	1,040
7	SAN MARTIN TEXMELUCAN	133	SAN MARTIN TEXMELUCAN	1727	1,973
7	SAN MARTIN TEXMELUCAN	133	SAN MARTIN TEXMELUCAN	1728	1,285
7	SAN MARTIN TEXMELUCAN	133	SAN MARTIN TEXMELUCAN	1729	1,536
7	SAN MARTIN TEXMELUCAN	133	SAN MARTIN TEXMELUCAN	1730	1,601
7	SAN MARTIN TEXMELUCAN	133	SAN MARTIN TEXMELUCAN	1731	588
7	SAN MARTIN TEXMELUCAN	133	SAN MARTIN TEXMELUCAN	1732	1,569
7	SAN MARTIN TEXMELUCAN	133	SAN MARTIN TEXMELUCAN	1733	1,946
7	SAN MARTIN TEXMELUCAN	133	SAN MARTIN TEXMELUCAN	1734	1,743
7	SAN MARTIN TEXMELUCAN	133	SAN MARTIN TEXMELUCAN	1735	1,233
7	SAN MARTIN TEXMELUCAN	133	SAN MARTIN TEXMELUCAN	1736	437
7	SAN MARTIN TEXMELUCAN	133	SAN MARTIN TEXMELUCAN	1737	521
7	SAN MARTIN TEXMELUCAN	133	SAN MARTIN TEXMELUCAN	1738	764
7	SAN MARTIN TEXMELUCAN	133	SAN MARTIN TEXMELUCAN	1739	1,400
7	SAN MARTIN TEXMELUCAN	133	SAN MARTIN TEXMELUCAN	1740	1,637
7	SAN MARTIN TEXMELUCAN	133	SAN MARTIN TEXMELUCAN	1741	1,014
7	SAN MARTIN TEXMELUCAN	133	SAN MARTIN TEXMELUCAN	1742	2,583
7	SAN MARTIN TEXMELUCAN	133	SAN MARTIN TEXMELUCAN	1743	1,749
7	SAN MARTIN TEXMELUCAN	133	SAN MARTIN TEXMELUCAN	1744	1,390
7	SAN MARTIN TEXMELUCAN	133	SAN MARTIN TEXMELUCAN	1745	1,361
7	SAN MARTIN TEXMELUCAN	133	SAN MARTIN TEXMELUCAN	1746	3,135
7	SAN MARTIN TEXMELUCAN	133	SAN MARTIN TEXMELUCAN	1747	2,727
7	SAN MARTIN TEXMELUCAN	133	SAN MARTIN TEXMELUCAN	1748	3,925
7	SAN MARTIN TEXMELUCAN	133	SAN MARTIN TEXMELUCAN	1749	2,415
7	SAN MARTIN TEXMELUCAN	133	SAN MARTIN TEXMELUCAN	1750	7,447
7	SAN MARTIN TEXMELUCAN	133	SAN MARTIN TEXMELUCAN	1751	4,483
7	SAN MARTIN TEXMELUCAN	133	SAN MARTIN TEXMELUCAN	1752	2,652
7	SAN MARTIN TEXMELUCAN	133	SAN MARTIN TEXMELUCAN	1753	4,044
7	SAN MARTIN TEXMELUCAN	133	SAN MARTIN TEXMELUCAN	1754	3,945

INSTITUTO ELECTORAL DEL ESTADO
SECRETARIA EJECUTIVA
DIRECCIÓN DE ORGANIZACIÓN ELECTORAL

(Propuesta final)

LISTADO DE SECCIONES DE LA PROPUESTA DE REDISTRITACION 2012

DISTRITO	CABECERA	MPIO	MUNICIPIO	SECCION	POBLACION INEGI 2010
7	SAN MARTIN TEXMELUCAN	133	SAN MARTIN TEXMELUCAN	1755	3,896
7	SAN MARTIN TEXMELUCAN	133	SAN MARTIN TEXMELUCAN	1756	5,288
7	SAN MARTIN TEXMELUCAN	133	SAN MARTIN TEXMELUCAN	1757	3,536
7	SAN MARTIN TEXMELUCAN	133	SAN MARTIN TEXMELUCAN	1758	5,046
7	SAN MARTIN TEXMELUCAN	133	SAN MARTIN TEXMELUCAN	1759	2,704
7	SAN MARTIN TEXMELUCAN	133	SAN MARTIN TEXMELUCAN	1760	2,831
7	SAN MARTIN TEXMELUCAN	133	SAN MARTIN TEXMELUCAN	1761	2,234
7	SAN MARTIN TEXMELUCAN	133	SAN MARTIN TEXMELUCAN	1762	3,377
7	SAN MARTIN TEXMELUCAN	133	SAN MARTIN TEXMELUCAN	1763	3,015
7	SAN MARTIN TEXMELUCAN	133	SAN MARTIN TEXMELUCAN	1764	2,260
7	SAN MARTIN TEXMELUCAN	133	SAN MARTIN TEXMELUCAN	1765	1,825
7	SAN MARTIN TEXMELUCAN	133	SAN MARTIN TEXMELUCAN	1766	4,089
7	SAN MARTIN TEXMELUCAN	133	SAN MARTIN TEXMELUCAN	1767	2,089
7	SAN MARTIN TEXMELUCAN	133	SAN MARTIN TEXMELUCAN	1768	2,220
7	SAN MARTIN TEXMELUCAN	133	SAN MARTIN TEXMELUCAN	1769	2,252
7	SAN MARTIN TEXMELUCAN	133	SAN MARTIN TEXMELUCAN	1770	4,425
7	SAN MARTIN TEXMELUCAN	133	SAN MARTIN TEXMELUCAN	1771	5,431
7	SAN MARTIN TEXMELUCAN	133	SAN MARTIN TEXMELUCAN	1772	2,025
7	SAN MARTIN TEXMELUCAN	133	SAN MARTIN TEXMELUCAN	1773	2,793
7	SAN MARTIN TEXMELUCAN	135	SAN MATIAS TLALANCALECA	1775	3,055
7	SAN MARTIN TEXMELUCAN	135	SAN MATIAS TLALANCALECA	1776	2,177
7	SAN MARTIN TEXMELUCAN	135	SAN MATIAS TLALANCALECA	1777	2,242
7	SAN MARTIN TEXMELUCAN	135	SAN MATIAS TLALANCALECA	1778	2,622
7	SAN MARTIN TEXMELUCAN	135	SAN MATIAS TLALANCALECA	1779	2,486
7	SAN MARTIN TEXMELUCAN	135	SAN MATIAS TLALANCALECA	1780	1,586
7	SAN MARTIN TEXMELUCAN	135	SAN MATIAS TLALANCALECA	1781	1,665
7	SAN MARTIN TEXMELUCAN	135	SAN MATIAS TLALANCALECA	1782	2,025
7	SAN MARTIN TEXMELUCAN	135	SAN MATIAS TLALANCALECA	1783	1,394
7	SAN MARTIN TEXMELUCAN	144	SAN SALVADOR EL VERDE	1858	3,230
7	SAN MARTIN TEXMELUCAN	144	SAN SALVADOR EL VERDE	1859	2,234
7	SAN MARTIN TEXMELUCAN	144	SAN SALVADOR EL VERDE	1860	2,242
7	SAN MARTIN TEXMELUCAN	144	SAN SALVADOR EL VERDE	1861	2,811
7	SAN MARTIN TEXMELUCAN	144	SAN SALVADOR EL VERDE	1862	1,746
7	SAN MARTIN TEXMELUCAN	144	SAN SALVADOR EL VERDE	1863	3,122
7	SAN MARTIN TEXMELUCAN	144	SAN SALVADOR EL VERDE	1864	2,501
7	SAN MARTIN TEXMELUCAN	144	SAN SALVADOR EL VERDE	1865	2,421
7	SAN MARTIN TEXMELUCAN	144	SAN SALVADOR EL VERDE	1866	3,191
7	SAN MARTIN TEXMELUCAN	144	SAN SALVADOR EL VERDE	1867	4,912
7	SAN MARTIN TEXMELUCAN	180	TLAHUAPAN	2233	4,113
7	SAN MARTIN TEXMELUCAN	180	TLAHUAPAN	2234	3,330
7	SAN MARTIN TEXMELUCAN	180	TLAHUAPAN	2235	1,937
7	SAN MARTIN TEXMELUCAN	180	TLAHUAPAN	2236	1,173
7	SAN MARTIN TEXMELUCAN	180	TLAHUAPAN	2237	757
7	SAN MARTIN TEXMELUCAN	180	TLAHUAPAN	2238	1,829
7	SAN MARTIN TEXMELUCAN	180	TLAHUAPAN	2239	2,144
7	SAN MARTIN TEXMELUCAN	180	TLAHUAPAN	2240	3,160
7	SAN MARTIN TEXMELUCAN	180	TLAHUAPAN	2241	1,312
7	SAN MARTIN TEXMELUCAN	180	TLAHUAPAN	2242	1,406
7	SAN MARTIN TEXMELUCAN	180	TLAHUAPAN	2243	1,123
7	SAN MARTIN TEXMELUCAN	180	TLAHUAPAN	2244	2,820
7	SAN MARTIN TEXMELUCAN	180	TLAHUAPAN	2245	3,324
7	SAN MARTIN TEXMELUCAN	180	TLAHUAPAN	2246	3,744

[Handwritten signature]

[Handwritten signature]

[Handwritten signature]

[Handwritten signature]



Instituto Electoral del Estado

INSTITUTO ELECTORAL DEL ESTADO
SECRETARIA EJECUTIVA
DIRECCIÓN DE ORGANIZACIÓN ELECTORAL

(Propuesta final)

LISTADO DE SECCIONES DE LA PROPUESTA DE REDISTRITACION 2012

DISTRITO	CABECERA	MPIO	MUNICIPIO	SECCION	POBLACION INEGI 2010
7	SAN MARTIN TEXMELUCAN	180	TLAHUAPAN	2247	4,379
8	SAN ANDRES CHOLULA	26	CALPAN	0245	1,455
8	SAN ANDRES CHOLULA	26	CALPAN	0246	1,808
8	SAN ANDRES CHOLULA	26	CALPAN	0247	1,517
8	SAN ANDRES CHOLULA	26	CALPAN	0248	3,711
8	SAN ANDRES CHOLULA	26	CALPAN	0249	1,248
8	SAN ANDRES CHOLULA	26	CALPAN	0250	1,278
8	SAN ANDRES CHOLULA	26	CALPAN	0251	1,230
8	SAN ANDRES CHOLULA	26	CALPAN	0252	1,483
8	SAN ANDRES CHOLULA	61	DOMINGO ARENAS	0515	1,641
8	SAN ANDRES CHOLULA	61	DOMINGO ARENAS	0516	3,178
8	SAN ANDRES CHOLULA	61	DOMINGO ARENAS	0517	1,931
8	SAN ANDRES CHOLULA	76	HUEJOTZINGO	0651	3,201
8	SAN ANDRES CHOLULA	76	HUEJOTZINGO	0652	2,107
8	SAN ANDRES CHOLULA	76	HUEJOTZINGO	0653	6,083
8	SAN ANDRES CHOLULA	76	HUEJOTZINGO	0654	2,451
8	SAN ANDRES CHOLULA	76	HUEJOTZINGO	0655	1,643
8	SAN ANDRES CHOLULA	76	HUEJOTZINGO	0656	2,677
8	SAN ANDRES CHOLULA	76	HUEJOTZINGO	0657	4,747
8	SAN ANDRES CHOLULA	76	HUEJOTZINGO	0658	1,610
8	SAN ANDRES CHOLULA	76	HUEJOTZINGO	0659	2,226
8	SAN ANDRES CHOLULA	76	HUEJOTZINGO	0660	2,907
8	SAN ANDRES CHOLULA	76	HUEJOTZINGO	0661	4,072
8	SAN ANDRES CHOLULA	76	HUEJOTZINGO	0662	2,644
8	SAN ANDRES CHOLULA	76	HUEJOTZINGO	0663	4,083
8	SAN ANDRES CHOLULA	76	HUEJOTZINGO	0664	3,291
8	SAN ANDRES CHOLULA	76	HUEJOTZINGO	0665	3,139
8	SAN ANDRES CHOLULA	76	HUEJOTZINGO	0666	2,444
8	SAN ANDRES CHOLULA	76	HUEJOTZINGO	0667	2,237
8	SAN ANDRES CHOLULA	76	HUEJOTZINGO	0668	3,183
8	SAN ANDRES CHOLULA	76	HUEJOTZINGO	0669	727
8	SAN ANDRES CHOLULA	76	HUEJOTZINGO	0670	3,183
8	SAN ANDRES CHOLULA	76	HUEJOTZINGO	0671	1,639
8	SAN ANDRES CHOLULA	76	HUEJOTZINGO	0672	3,915
8	SAN ANDRES CHOLULA	92	JUAN C. BONILLA	0786	4,265
8	SAN ANDRES CHOLULA	92	JUAN C. BONILLA	0787	3,007
8	SAN ANDRES CHOLULA	92	JUAN C. BONILLA	0788	3,889
8	SAN ANDRES CHOLULA	92	JUAN C. BONILLA	0789	1,148
8	SAN ANDRES CHOLULA	92	JUAN C. BONILLA	0790	4,688
8	SAN ANDRES CHOLULA	92	JUAN C. BONILLA	0791	3,659
8	SAN ANDRES CHOLULA	120	SAN ANDRES CHOLULA	1651	2,877
8	SAN ANDRES CHOLULA	120	SAN ANDRES CHOLULA	1652	7,036
8	SAN ANDRES CHOLULA	120	SAN ANDRES CHOLULA	1653	3,163
8	SAN ANDRES CHOLULA	120	SAN ANDRES CHOLULA	1654	4,123
8	SAN ANDRES CHOLULA	120	SAN ANDRES CHOLULA	1655	2,788
8	SAN ANDRES CHOLULA	120	SAN ANDRES CHOLULA	1656	2,130
8	SAN ANDRES CHOLULA	120	SAN ANDRES CHOLULA	1657	3,201
8	SAN ANDRES CHOLULA	120	SAN ANDRES CHOLULA	1658	3,005
8	SAN ANDRES CHOLULA	120	SAN ANDRES CHOLULA	1659	2,387
8	SAN ANDRES CHOLULA	120	SAN ANDRES CHOLULA	1660	4,278
8	SAN ANDRES CHOLULA	120	SAN ANDRES CHOLULA	1661	1,977
8	SAN ANDRES CHOLULA	120	SAN ANDRES CHOLULA	1662	2,424



Instituto Electoral del Estado

INSTITUTO ELECTORAL DEL ESTADO
SECRETARÍA EJECUTIVA
DIRECCIÓN DE ORGANIZACIÓN ELECTORAL

(Propuesta final)

LISTADO DE SECCIONES DE LA PROPUESTA DE REDISTRITACIÓN 2012

DISTRITO	CABECERA	MPIO	MUNICIPIO	SECCION	POBLACION INEGI 2010
8	SAN ANDRES CHOLULA	120	SAN ANDRES CHOLULA	1663	10,456
8	SAN ANDRES CHOLULA	120	SAN ANDRES CHOLULA	1664	24,108
8	SAN ANDRES CHOLULA	120	SAN ANDRES CHOLULA	1665	13,393
8	SAN ANDRES CHOLULA	120	SAN ANDRES CHOLULA	1666	3,755
8	SAN ANDRES CHOLULA	120	SAN ANDRES CHOLULA	1667	3,320
8	SAN ANDRES CHOLULA	120	SAN ANDRES CHOLULA	1668	4,832
8	SAN ANDRES CHOLULA	120	SAN ANDRES CHOLULA	1669	7,097
8	SAN ANDRES CHOLULA	120	SAN ANDRES CHOLULA	1670	2,520
8	SAN ANDRES CHOLULA	120	SAN ANDRES CHOLULA	1671	5,249
8	SAN ANDRES CHOLULA	127	SAN JERONIMO TECUANIPAN	1695	2,404
8	SAN ANDRES CHOLULA	127	SAN JERONIMO TECUANIPAN	1696	1,573
8	SAN ANDRES CHOLULA	127	SAN JERONIMO TECUANIPAN	1697	1,708
8	SAN ANDRES CHOLULA	137	SAN MIGUEL XOXTLA	1785	3,201
8	SAN ANDRES CHOLULA	137	SAN MIGUEL XOXTLA	1786	2,719
8	SAN ANDRES CHOLULA	137	SAN MIGUEL XOXTLA	1787	2,520
8	SAN ANDRES CHOLULA	137	SAN MIGUEL XOXTLA	1788	3,587
8	SAN ANDRES CHOLULA	181	TLALTENANGO	2248	1,747
8	SAN ANDRES CHOLULA	181	TLALTENANGO	2249	2,310
8	SAN ANDRES CHOLULA	181	TLALTENANGO	2250	2,212
9	SAN PEDRO CHOLULA	35	CORONANGO	0282	1,450
9	SAN PEDRO CHOLULA	35	CORONANGO	0283	3,268
9	SAN PEDRO CHOLULA	35	CORONANGO	0284	3,632
9	SAN PEDRO CHOLULA	35	CORONANGO	0285	3,784
9	SAN PEDRO CHOLULA	35	CORONANGO	0286	2,401
9	SAN PEDRO CHOLULA	35	CORONANGO	0287	2,026
9	SAN PEDRO CHOLULA	35	CORONANGO	0288	1,970
9	SAN PEDRO CHOLULA	35	CORONANGO	0289	3,057
9	SAN PEDRO CHOLULA	35	CORONANGO	0290	2,379
9	SAN PEDRO CHOLULA	35	CORONANGO	0291	7,405
9	SAN PEDRO CHOLULA	35	CORONANGO	0292	2,902
9	SAN PEDRO CHOLULA	35	CORONANGO	0293	3,361
9	SAN PEDRO CHOLULA	42	CUAUTLANCINGO	0325	13,689
9	SAN PEDRO CHOLULA	42	CUAUTLANCINGO	0326	3,611
9	SAN PEDRO CHOLULA	42	CUAUTLANCINGO	0327	5,017
9	SAN PEDRO CHOLULA	42	CUAUTLANCINGO	0328	3,185
9	SAN PEDRO CHOLULA	42	CUAUTLANCINGO	0329	4,640
9	SAN PEDRO CHOLULA	42	CUAUTLANCINGO	0330	6,319
9	SAN PEDRO CHOLULA	42	CUAUTLANCINGO	0331	7,447
9	SAN PEDRO CHOLULA	42	CUAUTLANCINGO	0332	3,931
9	SAN PEDRO CHOLULA	42	CUAUTLANCINGO	0333	3,383
9	SAN PEDRO CHOLULA	42	CUAUTLANCINGO	0334	2,244
9	SAN PEDRO CHOLULA	42	CUAUTLANCINGO	0335	2,291
9	SAN PEDRO CHOLULA	42	CUAUTLANCINGO	0336	5,440
9	SAN PEDRO CHOLULA	42	CUAUTLANCINGO	0337	3,250
9	SAN PEDRO CHOLULA	42	CUAUTLANCINGO	0338	5,113
9	SAN PEDRO CHOLULA	42	CUAUTLANCINGO	0339	15,619
9	SAN PEDRO CHOLULA	42	CUAUTLANCINGO	2549	790
9	SAN PEDRO CHOLULA	141	SAN PEDRO CHOLULA	1800	3,283
9	SAN PEDRO CHOLULA	141	SAN PEDRO CHOLULA	1801	2,467
9	SAN PEDRO CHOLULA	141	SAN PEDRO CHOLULA	1802	3,310
9	SAN PEDRO CHOLULA	141	SAN PEDRO CHOLULA	1803	3,406
9	SAN PEDRO CHOLULA	141	SAN PEDRO CHOLULA	1804	2,165

INSTITUTO ELECTORAL DEL ESTADO
SECRETARIA EJECUTIVA
DIRECCIÓN DE ORGANIZACIÓN ELECTORAL

(Propuesta final)

LISTADO DE SECCIONES DE LA PROPUESTA DE REDISTRITACION 2012

DISTRITO	CABECERA	MPIO	MUNICIPIO	SECCION	POBLACION INEGI 2010
9	SAN PEDRO CHOLULA	141	SAN PEDRO CHOLULA	1805	2,002
9	SAN PEDRO CHOLULA	141	SAN PEDRO CHOLULA	1806	1,123
9	SAN PEDRO CHOLULA	141	SAN PEDRO CHOLULA	1807	2,219
9	SAN PEDRO CHOLULA	141	SAN PEDRO CHOLULA	1808	980
9	SAN PEDRO CHOLULA	141	SAN PEDRO CHOLULA	1809	893
9	SAN PEDRO CHOLULA	141	SAN PEDRO CHOLULA	1810	1,171
9	SAN PEDRO CHOLULA	141	SAN PEDRO CHOLULA	1811	1,145
9	SAN PEDRO CHOLULA	141	SAN PEDRO CHOLULA	1812	3,293
9	SAN PEDRO CHOLULA	141	SAN PEDRO CHOLULA	1813	880
9	SAN PEDRO CHOLULA	141	SAN PEDRO CHOLULA	1814	1,025
9	SAN PEDRO CHOLULA	141	SAN PEDRO CHOLULA	1815	1,853
9	SAN PEDRO CHOLULA	141	SAN PEDRO CHOLULA	1816	2,599
9	SAN PEDRO CHOLULA	141	SAN PEDRO CHOLULA	1817	1,990
9	SAN PEDRO CHOLULA	141	SAN PEDRO CHOLULA	1818	4,741
9	SAN PEDRO CHOLULA	141	SAN PEDRO CHOLULA	1819	1,578
9	SAN PEDRO CHOLULA	141	SAN PEDRO CHOLULA	1820	3,632
9	SAN PEDRO CHOLULA	141	SAN PEDRO CHOLULA	1821	3,525
9	SAN PEDRO CHOLULA	141	SAN PEDRO CHOLULA	1822	2,657
9	SAN PEDRO CHOLULA	141	SAN PEDRO CHOLULA	1823	2,541
9	SAN PEDRO CHOLULA	141	SAN PEDRO CHOLULA	1824	5,064
9	SAN PEDRO CHOLULA	141	SAN PEDRO CHOLULA	1825	1,856
9	SAN PEDRO CHOLULA	141	SAN PEDRO CHOLULA	1826	3,050
9	SAN PEDRO CHOLULA	141	SAN PEDRO CHOLULA	1827	2,243
9	SAN PEDRO CHOLULA	141	SAN PEDRO CHOLULA	1828	2,678
9	SAN PEDRO CHOLULA	141	SAN PEDRO CHOLULA	1829	2,834
9	SAN PEDRO CHOLULA	141	SAN PEDRO CHOLULA	1830	4,144
9	SAN PEDRO CHOLULA	141	SAN PEDRO CHOLULA	1831	3,672
9	SAN PEDRO CHOLULA	141	SAN PEDRO CHOLULA	1832	461
9	SAN PEDRO CHOLULA	141	SAN PEDRO CHOLULA	1833	2,192
9	SAN PEDRO CHOLULA	141	SAN PEDRO CHOLULA	1834	1,049
9	SAN PEDRO CHOLULA	141	SAN PEDRO CHOLULA	1835	1,163
9	SAN PEDRO CHOLULA	141	SAN PEDRO CHOLULA	1836	1,288
9	SAN PEDRO CHOLULA	141	SAN PEDRO CHOLULA	1837	1,790
9	SAN PEDRO CHOLULA	141	SAN PEDRO CHOLULA	1838	2,322
9	SAN PEDRO CHOLULA	141	SAN PEDRO CHOLULA	1839	6,624
9	SAN PEDRO CHOLULA	141	SAN PEDRO CHOLULA	1840	12,625
9	SAN PEDRO CHOLULA	141	SAN PEDRO CHOLULA	1841	2,182
9	SAN PEDRO CHOLULA	141	SAN PEDRO CHOLULA	1842	2,422
9	SAN PEDRO CHOLULA	141	SAN PEDRO CHOLULA	1843	2,360
9	SAN PEDRO CHOLULA	141	SAN PEDRO CHOLULA	1844	2,045
9	SAN PEDRO CHOLULA	141	SAN PEDRO CHOLULA	1845	2,596

[Handwritten signature]

[Handwritten signature]

[Handwritten signature]

[Handwritten signature]



Instituto Electoral del Estado

INSTITUTO ELECTORAL DEL ESTADO
SECRETARÍA EJECUTIVA
DIRECCIÓN DE ORGANIZACIÓN ELECTORAL

(Propuesta final)

LISTADO DE SECCIONES DE LA PROPUESTA DE REDISTRITACIÓN 2012

DISTRITO	CABECERA	MPIO	MUNICIPIO	SECCION	POBLACION INEGI 2010
10	HEROICA CIUDAD DE PUEBLA DE ZARAGOZA	115	PUEBLA	1047	1,738
10	HEROICA CIUDAD DE PUEBLA DE ZARAGOZA	115	PUEBLA	1048	1,113
10	HEROICA CIUDAD DE PUEBLA DE ZARAGOZA	115	PUEBLA	1049	2,324
10	HEROICA CIUDAD DE PUEBLA DE ZARAGOZA	115	PUEBLA	1050	4,207
10	HEROICA CIUDAD DE PUEBLA DE ZARAGOZA	115	PUEBLA	1055	5,056
10	HEROICA CIUDAD DE PUEBLA DE ZARAGOZA	115	PUEBLA	1056	1,251
10	HEROICA CIUDAD DE PUEBLA DE ZARAGOZA	115	PUEBLA	1057	1,345
10	HEROICA CIUDAD DE PUEBLA DE ZARAGOZA	115	PUEBLA	1058	4,563
10	HEROICA CIUDAD DE PUEBLA DE ZARAGOZA	115	PUEBLA	1059	3,017
10	HEROICA CIUDAD DE PUEBLA DE ZARAGOZA	115	PUEBLA	1060	5,750
10	HEROICA CIUDAD DE PUEBLA DE ZARAGOZA	115	PUEBLA	1061	4,455
10	HEROICA CIUDAD DE PUEBLA DE ZARAGOZA	115	PUEBLA	1062	4,607
10	HEROICA CIUDAD DE PUEBLA DE ZARAGOZA	115	PUEBLA	1063	2,043
10	HEROICA CIUDAD DE PUEBLA DE ZARAGOZA	115	PUEBLA	1064	1,742
10	HEROICA CIUDAD DE PUEBLA DE ZARAGOZA	115	PUEBLA	1065	15,199
10	HEROICA CIUDAD DE PUEBLA DE ZARAGOZA	115	PUEBLA	1066	752
10	HEROICA CIUDAD DE PUEBLA DE ZARAGOZA	115	PUEBLA	1067	1,933
10	HEROICA CIUDAD DE PUEBLA DE ZARAGOZA	115	PUEBLA	1068	2,660
10	HEROICA CIUDAD DE PUEBLA DE ZARAGOZA	115	PUEBLA	1069	2,479
10	HEROICA CIUDAD DE PUEBLA DE ZARAGOZA	115	PUEBLA	1070	5,850
10	HEROICA CIUDAD DE PUEBLA DE ZARAGOZA	115	PUEBLA	1071	2,763
10	HEROICA CIUDAD DE PUEBLA DE ZARAGOZA	115	PUEBLA	1072	7,891
10	HEROICA CIUDAD DE PUEBLA DE ZARAGOZA	115	PUEBLA	1073	3,537
10	HEROICA CIUDAD DE PUEBLA DE ZARAGOZA	115	PUEBLA	1074	1,422
10	HEROICA CIUDAD DE PUEBLA DE ZARAGOZA	115	PUEBLA	1075	2,616
10	HEROICA CIUDAD DE PUEBLA DE ZARAGOZA	115	PUEBLA	1076	11,312
10	HEROICA CIUDAD DE PUEBLA DE ZARAGOZA	115	PUEBLA	1077	3,959
10	HEROICA CIUDAD DE PUEBLA DE ZARAGOZA	115	PUEBLA	1078	5,943
10	HEROICA CIUDAD DE PUEBLA DE ZARAGOZA	115	PUEBLA	1079	2,757
10	HEROICA CIUDAD DE PUEBLA DE ZARAGOZA	115	PUEBLA	1392	709
10	HEROICA CIUDAD DE PUEBLA DE ZARAGOZA	115	PUEBLA	1393	1,355
10	HEROICA CIUDAD DE PUEBLA DE ZARAGOZA	115	PUEBLA	1394	1,228
10	HEROICA CIUDAD DE PUEBLA DE ZARAGOZA	115	PUEBLA	1395	774
10	HEROICA CIUDAD DE PUEBLA DE ZARAGOZA	115	PUEBLA	1406	3,175
10	HEROICA CIUDAD DE PUEBLA DE ZARAGOZA	115	PUEBLA	1407	21,781
10	HEROICA CIUDAD DE PUEBLA DE ZARAGOZA	115	PUEBLA	1408	5,310
10	HEROICA CIUDAD DE PUEBLA DE ZARAGOZA	115	PUEBLA	1409	3,609
10	HEROICA CIUDAD DE PUEBLA DE ZARAGOZA	115	PUEBLA	1410	6,391
10	HEROICA CIUDAD DE PUEBLA DE ZARAGOZA	115	PUEBLA	1411	15,283
10	HEROICA CIUDAD DE PUEBLA DE ZARAGOZA	115	PUEBLA	1412	2,929
10	HEROICA CIUDAD DE PUEBLA DE ZARAGOZA	115	PUEBLA	1413	13,237
10	HEROICA CIUDAD DE PUEBLA DE ZARAGOZA	115	PUEBLA	1414	3,547
10	HEROICA CIUDAD DE PUEBLA DE ZARAGOZA	115	PUEBLA	1418	5,340
10	HEROICA CIUDAD DE PUEBLA DE ZARAGOZA	115	PUEBLA	1419	4,272
10	HEROICA CIUDAD DE PUEBLA DE ZARAGOZA	115	PUEBLA	1420	3,294
10	HEROICA CIUDAD DE PUEBLA DE ZARAGOZA	115	PUEBLA	1421	556
10	HEROICA CIUDAD DE PUEBLA DE ZARAGOZA	115	PUEBLA	1422	4,527
10	HEROICA CIUDAD DE PUEBLA DE ZARAGOZA	115	PUEBLA	1601	2,267
10	HEROICA CIUDAD DE PUEBLA DE ZARAGOZA	115	PUEBLA	2550	1,075



Instituto Electoral del Estado

INSTITUTO ELECTORAL DEL ESTADO
SECRETARÍA EJECUTIVA
DIRECCIÓN DE ORGANIZACIÓN ELECTORAL

(Propuesta final)

LISTADO DE SECCIONES DE LA PROPUESTA DE REDISTRITACIÓN 2012

DISTRITO	CABECERA	MPIO	MUNICIPIO	SECCION	POBLACION INEGI 2010
11	HEROICA CIUDAD DE PUEBLA DE ZARAGOZA	115	PUEBLA	0941	773
11	HEROICA CIUDAD DE PUEBLA DE ZARAGOZA	115	PUEBLA	0942	1,534
11	HEROICA CIUDAD DE PUEBLA DE ZARAGOZA	115	PUEBLA	0943	1,370
11	HEROICA CIUDAD DE PUEBLA DE ZARAGOZA	115	PUEBLA	0944	1,639
11	HEROICA CIUDAD DE PUEBLA DE ZARAGOZA	115	PUEBLA	0945	1,143
11	HEROICA CIUDAD DE PUEBLA DE ZARAGOZA	115	PUEBLA	0946	826
11	HEROICA CIUDAD DE PUEBLA DE ZARAGOZA	115	PUEBLA	0947	2,017
11	HEROICA CIUDAD DE PUEBLA DE ZARAGOZA	115	PUEBLA	0948	2,499
11	HEROICA CIUDAD DE PUEBLA DE ZARAGOZA	115	PUEBLA	0949	2,049
11	HEROICA CIUDAD DE PUEBLA DE ZARAGOZA	115	PUEBLA	0950	4,599
11	HEROICA CIUDAD DE PUEBLA DE ZARAGOZA	115	PUEBLA	0951	4,816
11	HEROICA CIUDAD DE PUEBLA DE ZARAGOZA	115	PUEBLA	0952	2,328
11	HEROICA CIUDAD DE PUEBLA DE ZARAGOZA	115	PUEBLA	0953	1,418
11	HEROICA CIUDAD DE PUEBLA DE ZARAGOZA	115	PUEBLA	0954	1,142
11	HEROICA CIUDAD DE PUEBLA DE ZARAGOZA	115	PUEBLA	0955	1,062
11	HEROICA CIUDAD DE PUEBLA DE ZARAGOZA	115	PUEBLA	0956	1,350
11	HEROICA CIUDAD DE PUEBLA DE ZARAGOZA	115	PUEBLA	0957	1,234
11	HEROICA CIUDAD DE PUEBLA DE ZARAGOZA	115	PUEBLA	0973	1,795
11	HEROICA CIUDAD DE PUEBLA DE ZARAGOZA	115	PUEBLA	0974	1,206
11	HEROICA CIUDAD DE PUEBLA DE ZARAGOZA	115	PUEBLA	0975	926
11	HEROICA CIUDAD DE PUEBLA DE ZARAGOZA	115	PUEBLA	0976	2,131
11	HEROICA CIUDAD DE PUEBLA DE ZARAGOZA	115	PUEBLA	0977	3,188
11	HEROICA CIUDAD DE PUEBLA DE ZARAGOZA	115	PUEBLA	0978	1,447
11	HEROICA CIUDAD DE PUEBLA DE ZARAGOZA	115	PUEBLA	0979	1,307
11	HEROICA CIUDAD DE PUEBLA DE ZARAGOZA	115	PUEBLA	0980	1,800
11	HEROICA CIUDAD DE PUEBLA DE ZARAGOZA	115	PUEBLA	0981	1,750
11	HEROICA CIUDAD DE PUEBLA DE ZARAGOZA	115	PUEBLA	0982	1,698
11	HEROICA CIUDAD DE PUEBLA DE ZARAGOZA	115	PUEBLA	0983	1,978
11	HEROICA CIUDAD DE PUEBLA DE ZARAGOZA	115	PUEBLA	0985	916
11	HEROICA CIUDAD DE PUEBLA DE ZARAGOZA	115	PUEBLA	0995	1,011
11	HEROICA CIUDAD DE PUEBLA DE ZARAGOZA	115	PUEBLA	0996	1,396
11	HEROICA CIUDAD DE PUEBLA DE ZARAGOZA	115	PUEBLA	0997	741
11	HEROICA CIUDAD DE PUEBLA DE ZARAGOZA	115	PUEBLA	0998	1,152
11	HEROICA CIUDAD DE PUEBLA DE ZARAGOZA	115	PUEBLA	0999	874
11	HEROICA CIUDAD DE PUEBLA DE ZARAGOZA	115	PUEBLA	1000	1,544
11	HEROICA CIUDAD DE PUEBLA DE ZARAGOZA	115	PUEBLA	1001	1,420
11	HEROICA CIUDAD DE PUEBLA DE ZARAGOZA	115	PUEBLA	1002	2,199
11	HEROICA CIUDAD DE PUEBLA DE ZARAGOZA	115	PUEBLA	1003	1,897
11	HEROICA CIUDAD DE PUEBLA DE ZARAGOZA	115	PUEBLA	1004	1,849
11	HEROICA CIUDAD DE PUEBLA DE ZARAGOZA	115	PUEBLA	1005	2,342
11	HEROICA CIUDAD DE PUEBLA DE ZARAGOZA	115	PUEBLA	1006	1,437
11	HEROICA CIUDAD DE PUEBLA DE ZARAGOZA	115	PUEBLA	1007	1,899
11	HEROICA CIUDAD DE PUEBLA DE ZARAGOZA	115	PUEBLA	1008	3,962
11	HEROICA CIUDAD DE PUEBLA DE ZARAGOZA	115	PUEBLA	1009	1,650
11	HEROICA CIUDAD DE PUEBLA DE ZARAGOZA	115	PUEBLA	1010	2,051
11	HEROICA CIUDAD DE PUEBLA DE ZARAGOZA	115	PUEBLA	1011	2,527
11	HEROICA CIUDAD DE PUEBLA DE ZARAGOZA	115	PUEBLA	1012	1,088
11	HEROICA CIUDAD DE PUEBLA DE ZARAGOZA	115	PUEBLA	1013	1,464
11	HEROICA CIUDAD DE PUEBLA DE ZARAGOZA	115	PUEBLA	1014	724
11	HEROICA CIUDAD DE PUEBLA DE ZARAGOZA	115	PUEBLA	1015	1,020
11	HEROICA CIUDAD DE PUEBLA DE ZARAGOZA	115	PUEBLA	1016	1,107
11	HEROICA CIUDAD DE PUEBLA DE ZARAGOZA	115	PUEBLA	1017	1,111



Instituto Electoral del Estado

INSTITUTO ELECTORAL DEL ESTADO
SECRETARÍA EJECUTIVA
DIRECCIÓN DE ORGANIZACIÓN ELECTORAL

(Propuesta final)

LISTADO DE SECCIONES DE LA PROPUESTA DE REDISTRITACIÓN 2012

DISTRITO	CABECERA	MPJO	MUNICIPIO	SECCION	POBLACION INEGI 2010
11	HEROICA CIUDAD DE PUEBLA DE ZARAGOZA	115	PUEBLA	1018	958
11	HEROICA CIUDAD DE PUEBLA DE ZARAGOZA	115	PUEBLA	1019	918
11	HEROICA CIUDAD DE PUEBLA DE ZARAGOZA	115	PUEBLA	1023	804
11	HEROICA CIUDAD DE PUEBLA DE ZARAGOZA	115	PUEBLA	1024	718
11	HEROICA CIUDAD DE PUEBLA DE ZARAGOZA	115	PUEBLA	1025	1,773
11	HEROICA CIUDAD DE PUEBLA DE ZARAGOZA	115	PUEBLA	1026	1,750
11	HEROICA CIUDAD DE PUEBLA DE ZARAGOZA	115	PUEBLA	1027	1,947
11	HEROICA CIUDAD DE PUEBLA DE ZARAGOZA	115	PUEBLA	1028	2,632
11	HEROICA CIUDAD DE PUEBLA DE ZARAGOZA	115	PUEBLA	1029	1,003
11	HEROICA CIUDAD DE PUEBLA DE ZARAGOZA	115	PUEBLA	1030	1,619
11	HEROICA CIUDAD DE PUEBLA DE ZARAGOZA	115	PUEBLA	1031	1,934
11	HEROICA CIUDAD DE PUEBLA DE ZARAGOZA	115	PUEBLA	1032	1,532
11	HEROICA CIUDAD DE PUEBLA DE ZARAGOZA	115	PUEBLA	1033	2,854
11	HEROICA CIUDAD DE PUEBLA DE ZARAGOZA	115	PUEBLA	1034	1,811
11	HEROICA CIUDAD DE PUEBLA DE ZARAGOZA	115	PUEBLA	1035	3,721
11	HEROICA CIUDAD DE PUEBLA DE ZARAGOZA	115	PUEBLA	1036	2,554
11	HEROICA CIUDAD DE PUEBLA DE ZARAGOZA	115	PUEBLA	1037	1,205
11	HEROICA CIUDAD DE PUEBLA DE ZARAGOZA	115	PUEBLA	1038	1,169
11	HEROICA CIUDAD DE PUEBLA DE ZARAGOZA	115	PUEBLA	1039	1,134
11	HEROICA CIUDAD DE PUEBLA DE ZARAGOZA	115	PUEBLA	1040	680
11	HEROICA CIUDAD DE PUEBLA DE ZARAGOZA	115	PUEBLA	1041	1,569
11	HEROICA CIUDAD DE PUEBLA DE ZARAGOZA	115	PUEBLA	1042	2,190
11	HEROICA CIUDAD DE PUEBLA DE ZARAGOZA	115	PUEBLA	1043	2,083
11	HEROICA CIUDAD DE PUEBLA DE ZARAGOZA	115	PUEBLA	1044	1,927
11	HEROICA CIUDAD DE PUEBLA DE ZARAGOZA	115	PUEBLA	1045	1,553
11	HEROICA CIUDAD DE PUEBLA DE ZARAGOZA	115	PUEBLA	1046	1,581
11	HEROICA CIUDAD DE PUEBLA DE ZARAGOZA	115	PUEBLA	1051	2,267
11	HEROICA CIUDAD DE PUEBLA DE ZARAGOZA	115	PUEBLA	1052	1,763
11	HEROICA CIUDAD DE PUEBLA DE ZARAGOZA	115	PUEBLA	1053	1,322
11	HEROICA CIUDAD DE PUEBLA DE ZARAGOZA	115	PUEBLA	1054	2,321
11	HEROICA CIUDAD DE PUEBLA DE ZARAGOZA	115	PUEBLA	1091	2,688
11	HEROICA CIUDAD DE PUEBLA DE ZARAGOZA	115	PUEBLA	1092	2,250
11	HEROICA CIUDAD DE PUEBLA DE ZARAGOZA	115	PUEBLA	1093	3,646
11	HEROICA CIUDAD DE PUEBLA DE ZARAGOZA	115	PUEBLA	1094	1,596
11	HEROICA CIUDAD DE PUEBLA DE ZARAGOZA	115	PUEBLA	1095	1,296
11	HEROICA CIUDAD DE PUEBLA DE ZARAGOZA	115	PUEBLA	1096	2,233
11	HEROICA CIUDAD DE PUEBLA DE ZARAGOZA	115	PUEBLA	1310	1,033
11	HEROICA CIUDAD DE PUEBLA DE ZARAGOZA	115	PUEBLA	1311	1,169
11	HEROICA CIUDAD DE PUEBLA DE ZARAGOZA	115	PUEBLA	1312	831
11	HEROICA CIUDAD DE PUEBLA DE ZARAGOZA	115	PUEBLA	1313	2,382
11	HEROICA CIUDAD DE PUEBLA DE ZARAGOZA	115	PUEBLA	1324	1,801
11	HEROICA CIUDAD DE PUEBLA DE ZARAGOZA	115	PUEBLA	1325	1,298
11	HEROICA CIUDAD DE PUEBLA DE ZARAGOZA	115	PUEBLA	1326	984
11	HEROICA CIUDAD DE PUEBLA DE ZARAGOZA	115	PUEBLA	1327	1,827
11	HEROICA CIUDAD DE PUEBLA DE ZARAGOZA	115	PUEBLA	1328	1,748
11	HEROICA CIUDAD DE PUEBLA DE ZARAGOZA	115	PUEBLA	1329	2,098
11	HEROICA CIUDAD DE PUEBLA DE ZARAGOZA	115	PUEBLA	1330	927
11	HEROICA CIUDAD DE PUEBLA DE ZARAGOZA	115	PUEBLA	1331	1,246
11	HEROICA CIUDAD DE PUEBLA DE ZARAGOZA	115	PUEBLA	1332	903
11	HEROICA CIUDAD DE PUEBLA DE ZARAGOZA	115	PUEBLA	1333	1,224
11	HEROICA CIUDAD DE PUEBLA DE ZARAGOZA	115	PUEBLA	1347	1,481
11	HEROICA CIUDAD DE PUEBLA DE ZARAGOZA	115	PUEBLA	1348	1,692



Instituto Electoral del Estado

INSTITUTO ELECTORAL DEL ESTADO
SECRETARÍA EJECUTIVA
DIRECCIÓN DE ORGANIZACIÓN ELECTORAL

(Propuesta final)

LISTADO DE SECCIONES DE LA PROPUESTA DE REDISTRITACIÓN 2012

DISTRITO	CABECERA	MPIO	MUNICIPIO	SECCION	POBLACION INEGI 2010
11	HEROICA CIUDAD DE PUEBLA DE ZARAGOZA	115	PUEBLA	1349	1,496
11	HEROICA CIUDAD DE PUEBLA DE ZARAGOZA	115	PUEBLA	1350	1,789
11	HEROICA CIUDAD DE PUEBLA DE ZARAGOZA	115	PUEBLA	1351	1,481
11	HEROICA CIUDAD DE PUEBLA DE ZARAGOZA	115	PUEBLA	1352	2,183
11	HEROICA CIUDAD DE PUEBLA DE ZARAGOZA	115	PUEBLA	1353	1,436
11	HEROICA CIUDAD DE PUEBLA DE ZARAGOZA	115	PUEBLA	1362	1,450
11	HEROICA CIUDAD DE PUEBLA DE ZARAGOZA	115	PUEBLA	1363	1,285
11	HEROICA CIUDAD DE PUEBLA DE ZARAGOZA	115	PUEBLA	1364	1,408
11	HEROICA CIUDAD DE PUEBLA DE ZARAGOZA	115	PUEBLA	1365	1,821
11	HEROICA CIUDAD DE PUEBLA DE ZARAGOZA	115	PUEBLA	1366	1,706
11	HEROICA CIUDAD DE PUEBLA DE ZARAGOZA	115	PUEBLA	1367	1,460
11	HEROICA CIUDAD DE PUEBLA DE ZARAGOZA	115	PUEBLA	1368	719
11	HEROICA CIUDAD DE PUEBLA DE ZARAGOZA	115	PUEBLA	1369	2,617
11	HEROICA CIUDAD DE PUEBLA DE ZARAGOZA	115	PUEBLA	1370	2,126
11	HEROICA CIUDAD DE PUEBLA DE ZARAGOZA	115	PUEBLA	1376	1,904
11	HEROICA CIUDAD DE PUEBLA DE ZARAGOZA	115	PUEBLA	1377	2,647
11	HEROICA CIUDAD DE PUEBLA DE ZARAGOZA	115	PUEBLA	1378	2,273
11	HEROICA CIUDAD DE PUEBLA DE ZARAGOZA	115	PUEBLA	1379	1,259
11	HEROICA CIUDAD DE PUEBLA DE ZARAGOZA	115	PUEBLA	1380	3,898
11	HEROICA CIUDAD DE PUEBLA DE ZARAGOZA	115	PUEBLA	1381	891
11	HEROICA CIUDAD DE PUEBLA DE ZARAGOZA	115	PUEBLA	1388	1,144
11	HEROICA CIUDAD DE PUEBLA DE ZARAGOZA	115	PUEBLA	1389	1,900
11	HEROICA CIUDAD DE PUEBLA DE ZARAGOZA	115	PUEBLA	1390	5,155
11	HEROICA CIUDAD DE PUEBLA DE ZARAGOZA	115	PUEBLA	1391	3,478
12	HEROICA CIUDAD DE PUEBLA DE ZARAGOZA	115	PUEBLA	1291	1,374
12	HEROICA CIUDAD DE PUEBLA DE ZARAGOZA	115	PUEBLA	1292	2,022
12	HEROICA CIUDAD DE PUEBLA DE ZARAGOZA	115	PUEBLA	1293	1,527
12	HEROICA CIUDAD DE PUEBLA DE ZARAGOZA	115	PUEBLA	1302	780
12	HEROICA CIUDAD DE PUEBLA DE ZARAGOZA	115	PUEBLA	1303	1,603
12	HEROICA CIUDAD DE PUEBLA DE ZARAGOZA	115	PUEBLA	1304	2,001
12	HEROICA CIUDAD DE PUEBLA DE ZARAGOZA	115	PUEBLA	1305	1,550
12	HEROICA CIUDAD DE PUEBLA DE ZARAGOZA	115	PUEBLA	1316	1,340
12	HEROICA CIUDAD DE PUEBLA DE ZARAGOZA	115	PUEBLA	1317	1,139
12	HEROICA CIUDAD DE PUEBLA DE ZARAGOZA	115	PUEBLA	1318	59
12	HEROICA CIUDAD DE PUEBLA DE ZARAGOZA	115	PUEBLA	1319	1,979
12	HEROICA CIUDAD DE PUEBLA DE ZARAGOZA	115	PUEBLA	1320	3,137
12	HEROICA CIUDAD DE PUEBLA DE ZARAGOZA	115	PUEBLA	1321	1,739
12	HEROICA CIUDAD DE PUEBLA DE ZARAGOZA	115	PUEBLA	1334	872
12	HEROICA CIUDAD DE PUEBLA DE ZARAGOZA	115	PUEBLA	1335	1,443
12	HEROICA CIUDAD DE PUEBLA DE ZARAGOZA	115	PUEBLA	1336	580
12	HEROICA CIUDAD DE PUEBLA DE ZARAGOZA	115	PUEBLA	1337	1,077
12	HEROICA CIUDAD DE PUEBLA DE ZARAGOZA	115	PUEBLA	1338	1,751
12	HEROICA CIUDAD DE PUEBLA DE ZARAGOZA	115	PUEBLA	1339	1,696
12	HEROICA CIUDAD DE PUEBLA DE ZARAGOZA	115	PUEBLA	1340	1,160
12	HEROICA CIUDAD DE PUEBLA DE ZARAGOZA	115	PUEBLA	1341	1,017
12	HEROICA CIUDAD DE PUEBLA DE ZARAGOZA	115	PUEBLA	1342	1,144
12	HEROICA CIUDAD DE PUEBLA DE ZARAGOZA	115	PUEBLA	1343	666
12	HEROICA CIUDAD DE PUEBLA DE ZARAGOZA	115	PUEBLA	1344	523
12	HEROICA CIUDAD DE PUEBLA DE ZARAGOZA	115	PUEBLA	1345	1,058
12	HEROICA CIUDAD DE PUEBLA DE ZARAGOZA	115	PUEBLA	1346	1,011
12	HEROICA CIUDAD DE PUEBLA DE ZARAGOZA	115	PUEBLA	1354	1,674
12	HEROICA CIUDAD DE PUEBLA DE ZARAGOZA	115	PUEBLA	1355	3,081



Instituto Electoral del Estado

INSTITUTO ELECTORAL DEL ESTADO
SECRETARÍA EJECUTIVA
DIRECCIÓN DE ORGANIZACIÓN ELECTORAL

(Propuesta final)

LISTADO DE SECCIONES DE LA PROPUESTA DE REDISTRITACIÓN 2012

DISTRITO	CABECERA	MPIO MUNICIPIO	SECCION	POBLACION INEGI 2010
12	HEROICA CIUDAD DE PUEBLA DE ZARAGOZA	115 PUEBLA	1356	1,652
12	HEROICA CIUDAD DE PUEBLA DE ZARAGOZA	115 PUEBLA	1357	1,450
12	HEROICA CIUDAD DE PUEBLA DE ZARAGOZA	115 PUEBLA	1358	1,688
12	HEROICA CIUDAD DE PUEBLA DE ZARAGOZA	115 PUEBLA	1359	4,428
12	HEROICA CIUDAD DE PUEBLA DE ZARAGOZA	115 PUEBLA	1360	1,076
12	HEROICA CIUDAD DE PUEBLA DE ZARAGOZA	115 PUEBLA	1361	1,502
12	HEROICA CIUDAD DE PUEBLA DE ZARAGOZA	115 PUEBLA	1371	1,787
12	HEROICA CIUDAD DE PUEBLA DE ZARAGOZA	115 PUEBLA	1372	2,086
12	HEROICA CIUDAD DE PUEBLA DE ZARAGOZA	115 PUEBLA	1373	1,501
12	HEROICA CIUDAD DE PUEBLA DE ZARAGOZA	115 PUEBLA	1374	4,205
12	HEROICA CIUDAD DE PUEBLA DE ZARAGOZA	115 PUEBLA	1375	4,588
12	HEROICA CIUDAD DE PUEBLA DE ZARAGOZA	115 PUEBLA	1382	1,716
12	HEROICA CIUDAD DE PUEBLA DE ZARAGOZA	115 PUEBLA	1383	1,451
12	HEROICA CIUDAD DE PUEBLA DE ZARAGOZA	115 PUEBLA	1384	1,332
12	HEROICA CIUDAD DE PUEBLA DE ZARAGOZA	115 PUEBLA	1385	1,304
12	HEROICA CIUDAD DE PUEBLA DE ZARAGOZA	115 PUEBLA	1386	3,285
12	HEROICA CIUDAD DE PUEBLA DE ZARAGOZA	115 PUEBLA	1387	1,101
12	HEROICA CIUDAD DE PUEBLA DE ZARAGOZA	115 PUEBLA	1396	4,970
12	HEROICA CIUDAD DE PUEBLA DE ZARAGOZA	115 PUEBLA	1397	8,168
12	HEROICA CIUDAD DE PUEBLA DE ZARAGOZA	115 PUEBLA	1398	6,811
12	HEROICA CIUDAD DE PUEBLA DE ZARAGOZA	115 PUEBLA	1399	1,845
12	HEROICA CIUDAD DE PUEBLA DE ZARAGOZA	115 PUEBLA	1400	4,123
12	HEROICA CIUDAD DE PUEBLA DE ZARAGOZA	115 PUEBLA	1401	1,056
12	HEROICA CIUDAD DE PUEBLA DE ZARAGOZA	115 PUEBLA	1402	1,286
12	HEROICA CIUDAD DE PUEBLA DE ZARAGOZA	115 PUEBLA	1403	1,285
12	HEROICA CIUDAD DE PUEBLA DE ZARAGOZA	115 PUEBLA	1404	1,443
12	HEROICA CIUDAD DE PUEBLA DE ZARAGOZA	115 PUEBLA	1405	12,671
12	HEROICA CIUDAD DE PUEBLA DE ZARAGOZA	115 PUEBLA	1415	14,519
12	HEROICA CIUDAD DE PUEBLA DE ZARAGOZA	115 PUEBLA	1416	6,770
12	HEROICA CIUDAD DE PUEBLA DE ZARAGOZA	115 PUEBLA	1417	9,205
12	HEROICA CIUDAD DE PUEBLA DE ZARAGOZA	115 PUEBLA	1542	2,377
12	HEROICA CIUDAD DE PUEBLA DE ZARAGOZA	115 PUEBLA	1543	871
12	HEROICA CIUDAD DE PUEBLA DE ZARAGOZA	115 PUEBLA	1544	949
12	HEROICA CIUDAD DE PUEBLA DE ZARAGOZA	115 PUEBLA	1545	1,083
12	HEROICA CIUDAD DE PUEBLA DE ZARAGOZA	115 PUEBLA	1546	998
12	HEROICA CIUDAD DE PUEBLA DE ZARAGOZA	115 PUEBLA	1547	1,012
12	HEROICA CIUDAD DE PUEBLA DE ZARAGOZA	115 PUEBLA	1548	1,886
12	HEROICA CIUDAD DE PUEBLA DE ZARAGOZA	115 PUEBLA	1570	1,699
12	HEROICA CIUDAD DE PUEBLA DE ZARAGOZA	115 PUEBLA	1571	1,606
12	HEROICA CIUDAD DE PUEBLA DE ZARAGOZA	115 PUEBLA	1572	1,187
12	HEROICA CIUDAD DE PUEBLA DE ZARAGOZA	115 PUEBLA	1573	1,237
12	HEROICA CIUDAD DE PUEBLA DE ZARAGOZA	115 PUEBLA	1574	1,205
12	HEROICA CIUDAD DE PUEBLA DE ZARAGOZA	115 PUEBLA	1575	1,541
12	HEROICA CIUDAD DE PUEBLA DE ZARAGOZA	115 PUEBLA	1576	1,029
12	HEROICA CIUDAD DE PUEBLA DE ZARAGOZA	115 PUEBLA	1577	1,156
12	HEROICA CIUDAD DE PUEBLA DE ZARAGOZA	115 PUEBLA	1578	2,867
12	HEROICA CIUDAD DE PUEBLA DE ZARAGOZA	115 PUEBLA	1579	2,920
12	HEROICA CIUDAD DE PUEBLA DE ZARAGOZA	115 PUEBLA	1585	2,650
12	HEROICA CIUDAD DE PUEBLA DE ZARAGOZA	115 PUEBLA	1586	18,592
12	HEROICA CIUDAD DE PUEBLA DE ZARAGOZA	115 PUEBLA	1587	14,428
12	HEROICA CIUDAD DE PUEBLA DE ZARAGOZA	115 PUEBLA	1596	18,137
12	HEROICA CIUDAD DE PUEBLA DE ZARAGOZA	115 PUEBLA	1597	1,226



Instituto Electoral del Estado

INSTITUTO ELECTORAL DEL ESTADO
SECRETARÍA EJECUTIVA
DIRECCIÓN DE ORGANIZACIÓN ELECTORAL

(Propuesta final)

LISTADO DE SECCIONES DE LA PROPUESTA DE REDISTRITACION 2012

DISTRITO	CABECERA	MPIO	MUNICIPIO	SECCION	POBLACION INEGI 2010
13	HEROICA CIUDAD DE PUEBLA DE ZARAGOZA	115	PUEBLA	0933	364
13	HEROICA CIUDAD DE PUEBLA DE ZARAGOZA	115	PUEBLA	0934	487
13	HEROICA CIUDAD DE PUEBLA DE ZARAGOZA	115	PUEBLA	0935	559
13	HEROICA CIUDAD DE PUEBLA DE ZARAGOZA	115	PUEBLA	0936	528
13	HEROICA CIUDAD DE PUEBLA DE ZARAGOZA	115	PUEBLA	0937	551
13	HEROICA CIUDAD DE PUEBLA DE ZARAGOZA	115	PUEBLA	0938	254
13	HEROICA CIUDAD DE PUEBLA DE ZARAGOZA	115	PUEBLA	0939	394
13	HEROICA CIUDAD DE PUEBLA DE ZARAGOZA	115	PUEBLA	0940	839
13	HEROICA CIUDAD DE PUEBLA DE ZARAGOZA	115	PUEBLA	0958	1,245
13	HEROICA CIUDAD DE PUEBLA DE ZARAGOZA	115	PUEBLA	0959	1,156
13	HEROICA CIUDAD DE PUEBLA DE ZARAGOZA	115	PUEBLA	0960	968
13	HEROICA CIUDAD DE PUEBLA DE ZARAGOZA	115	PUEBLA	0961	1,489
13	HEROICA CIUDAD DE PUEBLA DE ZARAGOZA	115	PUEBLA	0962	1,190
13	HEROICA CIUDAD DE PUEBLA DE ZARAGOZA	115	PUEBLA	0963	764
13	HEROICA CIUDAD DE PUEBLA DE ZARAGOZA	115	PUEBLA	0964	588
13	HEROICA CIUDAD DE PUEBLA DE ZARAGOZA	115	PUEBLA	0965	507
13	HEROICA CIUDAD DE PUEBLA DE ZARAGOZA	115	PUEBLA	0966	297
13	HEROICA CIUDAD DE PUEBLA DE ZARAGOZA	115	PUEBLA	0967	416
13	HEROICA CIUDAD DE PUEBLA DE ZARAGOZA	115	PUEBLA	0968	467
13	HEROICA CIUDAD DE PUEBLA DE ZARAGOZA	115	PUEBLA	0969	444
13	HEROICA CIUDAD DE PUEBLA DE ZARAGOZA	115	PUEBLA	0970	855
13	HEROICA CIUDAD DE PUEBLA DE ZARAGOZA	115	PUEBLA	0971	370
13	HEROICA CIUDAD DE PUEBLA DE ZARAGOZA	115	PUEBLA	0972	955
13	HEROICA CIUDAD DE PUEBLA DE ZARAGOZA	115	PUEBLA	0984	1,074
13	HEROICA CIUDAD DE PUEBLA DE ZARAGOZA	115	PUEBLA	0986	1,059
13	HEROICA CIUDAD DE PUEBLA DE ZARAGOZA	115	PUEBLA	0987	584
13	HEROICA CIUDAD DE PUEBLA DE ZARAGOZA	115	PUEBLA	0988	456
13	HEROICA CIUDAD DE PUEBLA DE ZARAGOZA	115	PUEBLA	0989	593
13	HEROICA CIUDAD DE PUEBLA DE ZARAGOZA	115	PUEBLA	0990	505
13	HEROICA CIUDAD DE PUEBLA DE ZARAGOZA	115	PUEBLA	0991	628
13	HEROICA CIUDAD DE PUEBLA DE ZARAGOZA	115	PUEBLA	0992	799
13	HEROICA CIUDAD DE PUEBLA DE ZARAGOZA	115	PUEBLA	0993	1,327
13	HEROICA CIUDAD DE PUEBLA DE ZARAGOZA	115	PUEBLA	0994	671
13	HEROICA CIUDAD DE PUEBLA DE ZARAGOZA	115	PUEBLA	1020	761
13	HEROICA CIUDAD DE PUEBLA DE ZARAGOZA	115	PUEBLA	1021	575
13	HEROICA CIUDAD DE PUEBLA DE ZARAGOZA	115	PUEBLA	1022	905
13	HEROICA CIUDAD DE PUEBLA DE ZARAGOZA	115	PUEBLA	1080	201
13	HEROICA CIUDAD DE PUEBLA DE ZARAGOZA	115	PUEBLA	1081	289
13	HEROICA CIUDAD DE PUEBLA DE ZARAGOZA	115	PUEBLA	1082	112
13	HEROICA CIUDAD DE PUEBLA DE ZARAGOZA	115	PUEBLA	1083	269
13	HEROICA CIUDAD DE PUEBLA DE ZARAGOZA	115	PUEBLA	1084	407
13	HEROICA CIUDAD DE PUEBLA DE ZARAGOZA	115	PUEBLA	1085	470
13	HEROICA CIUDAD DE PUEBLA DE ZARAGOZA	115	PUEBLA	1086	952
13	HEROICA CIUDAD DE PUEBLA DE ZARAGOZA	115	PUEBLA	1087	645
13	HEROICA CIUDAD DE PUEBLA DE ZARAGOZA	115	PUEBLA	1088	852
13	HEROICA CIUDAD DE PUEBLA DE ZARAGOZA	115	PUEBLA	1089	933
13	HEROICA CIUDAD DE PUEBLA DE ZARAGOZA	115	PUEBLA	1090	1,875
13	HEROICA CIUDAD DE PUEBLA DE ZARAGOZA	115	PUEBLA	1097	1,925
13	HEROICA CIUDAD DE PUEBLA DE ZARAGOZA	115	PUEBLA	1098	1,211
13	HEROICA CIUDAD DE PUEBLA DE ZARAGOZA	115	PUEBLA	1099	1,981
13	HEROICA CIUDAD DE PUEBLA DE ZARAGOZA	115	PUEBLA	1100	917
13	HEROICA CIUDAD DE PUEBLA DE ZARAGOZA	115	PUEBLA	1101	2,013



Instituto Electoral del Estado

INSTITUTO ELECTORAL DEL ESTADO
SECRETARÍA EJECUTIVA
DIRECCIÓN DE ORGANIZACIÓN ELECTORAL

(Propuesta final)

LISTADO DE SECCIONES DE LA PROPUESTA DE REDISTRITACIÓN 2012

DISTRITO	CABECERA	MPIO	MUNICIPIO	SECCION	POBLACION INEGI 2010
13	HEROICA CIUDAD DE PUEBLA DE ZARAGOZA	115	PUEBLA	1102	1,369
13	HEROICA CIUDAD DE PUEBLA DE ZARAGOZA	115	PUEBLA	1103	484
13	HEROICA CIUDAD DE PUEBLA DE ZARAGOZA	115	PUEBLA	1104	312
13	HEROICA CIUDAD DE PUEBLA DE ZARAGOZA	115	PUEBLA	1105	689
13	HEROICA CIUDAD DE PUEBLA DE ZARAGOZA	115	PUEBLA	1106	387
13	HEROICA CIUDAD DE PUEBLA DE ZARAGOZA	115	PUEBLA	1107	346
13	HEROICA CIUDAD DE PUEBLA DE ZARAGOZA	115	PUEBLA	1108	266
13	HEROICA CIUDAD DE PUEBLA DE ZARAGOZA	115	PUEBLA	1109	225
13	HEROICA CIUDAD DE PUEBLA DE ZARAGOZA	115	PUEBLA	1110	261
13	HEROICA CIUDAD DE PUEBLA DE ZARAGOZA	115	PUEBLA	1111	1,172
13	HEROICA CIUDAD DE PUEBLA DE ZARAGOZA	115	PUEBLA	1112	220
13	HEROICA CIUDAD DE PUEBLA DE ZARAGOZA	115	PUEBLA	1113	295
13	HEROICA CIUDAD DE PUEBLA DE ZARAGOZA	115	PUEBLA	1114	444
13	HEROICA CIUDAD DE PUEBLA DE ZARAGOZA	115	PUEBLA	1115	348
13	HEROICA CIUDAD DE PUEBLA DE ZARAGOZA	115	PUEBLA	1116	480
13	HEROICA CIUDAD DE PUEBLA DE ZARAGOZA	115	PUEBLA	1117	755
13	HEROICA CIUDAD DE PUEBLA DE ZARAGOZA	115	PUEBLA	1118	936
13	HEROICA CIUDAD DE PUEBLA DE ZARAGOZA	115	PUEBLA	1119	340
13	HEROICA CIUDAD DE PUEBLA DE ZARAGOZA	115	PUEBLA	1120	1,095
13	HEROICA CIUDAD DE PUEBLA DE ZARAGOZA	115	PUEBLA	1121	913
13	HEROICA CIUDAD DE PUEBLA DE ZARAGOZA	115	PUEBLA	1122	873
13	HEROICA CIUDAD DE PUEBLA DE ZARAGOZA	115	PUEBLA	1123	883
13	HEROICA CIUDAD DE PUEBLA DE ZARAGOZA	115	PUEBLA	1124	1,506
13	HEROICA CIUDAD DE PUEBLA DE ZARAGOZA	115	PUEBLA	1125	1,352
13	HEROICA CIUDAD DE PUEBLA DE ZARAGOZA	115	PUEBLA	1126	1,220
13	HEROICA CIUDAD DE PUEBLA DE ZARAGOZA	115	PUEBLA	1127	3,995
13	HEROICA CIUDAD DE PUEBLA DE ZARAGOZA	115	PUEBLA	1128	9,947
13	HEROICA CIUDAD DE PUEBLA DE ZARAGOZA	115	PUEBLA	1129	2,905
13	HEROICA CIUDAD DE PUEBLA DE ZARAGOZA	115	PUEBLA	1130	1,666
13	HEROICA CIUDAD DE PUEBLA DE ZARAGOZA	115	PUEBLA	1131	1,545
13	HEROICA CIUDAD DE PUEBLA DE ZARAGOZA	115	PUEBLA	1132	1,129
13	HEROICA CIUDAD DE PUEBLA DE ZARAGOZA	115	PUEBLA	1133	1,134
13	HEROICA CIUDAD DE PUEBLA DE ZARAGOZA	115	PUEBLA	1134	1,189
13	HEROICA CIUDAD DE PUEBLA DE ZARAGOZA	115	PUEBLA	1135	989
13	HEROICA CIUDAD DE PUEBLA DE ZARAGOZA	115	PUEBLA	1136	1,025
13	HEROICA CIUDAD DE PUEBLA DE ZARAGOZA	115	PUEBLA	1137	1,153
13	HEROICA CIUDAD DE PUEBLA DE ZARAGOZA	115	PUEBLA	1138	683
13	HEROICA CIUDAD DE PUEBLA DE ZARAGOZA	115	PUEBLA	1139	576
13	HEROICA CIUDAD DE PUEBLA DE ZARAGOZA	115	PUEBLA	1140	1,041
13	HEROICA CIUDAD DE PUEBLA DE ZARAGOZA	115	PUEBLA	1141	874
13	HEROICA CIUDAD DE PUEBLA DE ZARAGOZA	115	PUEBLA	1142	1,355
13	HEROICA CIUDAD DE PUEBLA DE ZARAGOZA	115	PUEBLA	1143	670
13	HEROICA CIUDAD DE PUEBLA DE ZARAGOZA	115	PUEBLA	1144	801
13	HEROICA CIUDAD DE PUEBLA DE ZARAGOZA	115	PUEBLA	1145	832
13	HEROICA CIUDAD DE PUEBLA DE ZARAGOZA	115	PUEBLA	1146	963
13	HEROICA CIUDAD DE PUEBLA DE ZARAGOZA	115	PUEBLA	1147	942
13	HEROICA CIUDAD DE PUEBLA DE ZARAGOZA	115	PUEBLA	1148	1,293
13	HEROICA CIUDAD DE PUEBLA DE ZARAGOZA	115	PUEBLA	1149	1,048
13	HEROICA CIUDAD DE PUEBLA DE ZARAGOZA	115	PUEBLA	1150	1,192
13	HEROICA CIUDAD DE PUEBLA DE ZARAGOZA	115	PUEBLA	1151	1,421
13	HEROICA CIUDAD DE PUEBLA DE ZARAGOZA	115	PUEBLA	1152	614
13	HEROICA CIUDAD DE PUEBLA DE ZARAGOZA	115	PUEBLA	1153	1,703

INSTITUTO ELECTORAL DEL ESTADO
SECRETARÍA EJECUTIVA
DIRECCIÓN DE ORGANIZACIÓN ELECTORAL

(Propuesta final)

LISTADO DE SECCIONES DE LA PROPUESTA DE REDISTRITACION 2012

DISTRITO	CABECERA	MPIO	MUNICIPIO	SECCION	POBLACION INEGI 2010
13	HEROICA CIUDAD DE PUEBLA DE ZARAGOZA	115	PUEBLA	1154	1,790
13	HEROICA CIUDAD DE PUEBLA DE ZARAGOZA	115	PUEBLA	1155	2,402
13	HEROICA CIUDAD DE PUEBLA DE ZARAGOZA	115	PUEBLA	1156	1,213
13	HEROICA CIUDAD DE PUEBLA DE ZARAGOZA	115	PUEBLA	1157	967
13	HEROICA CIUDAD DE PUEBLA DE ZARAGOZA	115	PUEBLA	1158	1,197
13	HEROICA CIUDAD DE PUEBLA DE ZARAGOZA	115	PUEBLA	1159	1,161
13	HEROICA CIUDAD DE PUEBLA DE ZARAGOZA	115	PUEBLA	1160	741
13	HEROICA CIUDAD DE PUEBLA DE ZARAGOZA	115	PUEBLA	1161	711
13	HEROICA CIUDAD DE PUEBLA DE ZARAGOZA	115	PUEBLA	1162	865
13	HEROICA CIUDAD DE PUEBLA DE ZARAGOZA	115	PUEBLA	1163	1,369
13	HEROICA CIUDAD DE PUEBLA DE ZARAGOZA	115	PUEBLA	1164	1,155
13	HEROICA CIUDAD DE PUEBLA DE ZARAGOZA	115	PUEBLA	1165	1,180
13	HEROICA CIUDAD DE PUEBLA DE ZARAGOZA	115	PUEBLA	1166	798
13	HEROICA CIUDAD DE PUEBLA DE ZARAGOZA	115	PUEBLA	1167	1,025
13	HEROICA CIUDAD DE PUEBLA DE ZARAGOZA	115	PUEBLA	1168	1,222
13	HEROICA CIUDAD DE PUEBLA DE ZARAGOZA	115	PUEBLA	1169	1,781
13	HEROICA CIUDAD DE PUEBLA DE ZARAGOZA	115	PUEBLA	1170	1,128
13	HEROICA CIUDAD DE PUEBLA DE ZARAGOZA	115	PUEBLA	1171	1,327
13	HEROICA CIUDAD DE PUEBLA DE ZARAGOZA	115	PUEBLA	1172	1,716
13	HEROICA CIUDAD DE PUEBLA DE ZARAGOZA	115	PUEBLA	1173	1,793
13	HEROICA CIUDAD DE PUEBLA DE ZARAGOZA	115	PUEBLA	1174	1,711
13	HEROICA CIUDAD DE PUEBLA DE ZARAGOZA	115	PUEBLA	1175	2,175
13	HEROICA CIUDAD DE PUEBLA DE ZARAGOZA	115	PUEBLA	1176	1,956
13	HEROICA CIUDAD DE PUEBLA DE ZARAGOZA	115	PUEBLA	1177	1,585
13	HEROICA CIUDAD DE PUEBLA DE ZARAGOZA	115	PUEBLA	1178	1,656
13	HEROICA CIUDAD DE PUEBLA DE ZARAGOZA	115	PUEBLA	1179	1,417
13	HEROICA CIUDAD DE PUEBLA DE ZARAGOZA	115	PUEBLA	1180	1,203
13	HEROICA CIUDAD DE PUEBLA DE ZARAGOZA	115	PUEBLA	1182	2,710
13	HEROICA CIUDAD DE PUEBLA DE ZARAGOZA	115	PUEBLA	1183	1,288
13	HEROICA CIUDAD DE PUEBLA DE ZARAGOZA	115	PUEBLA	1184	1,169
13	HEROICA CIUDAD DE PUEBLA DE ZARAGOZA	115	PUEBLA	1185	2,431
13	HEROICA CIUDAD DE PUEBLA DE ZARAGOZA	115	PUEBLA	1195	2,270
13	HEROICA CIUDAD DE PUEBLA DE ZARAGOZA	115	PUEBLA	1196	3,390
13	HEROICA CIUDAD DE PUEBLA DE ZARAGOZA	115	PUEBLA	1261	165
13	HEROICA CIUDAD DE PUEBLA DE ZARAGOZA	115	PUEBLA	1262	317
13	HEROICA CIUDAD DE PUEBLA DE ZARAGOZA	115	PUEBLA	1263	398
13	HEROICA CIUDAD DE PUEBLA DE ZARAGOZA	115	PUEBLA	1264	370
13	HEROICA CIUDAD DE PUEBLA DE ZARAGOZA	115	PUEBLA	1265	322
13	HEROICA CIUDAD DE PUEBLA DE ZARAGOZA	115	PUEBLA	1266	105
13	HEROICA CIUDAD DE PUEBLA DE ZARAGOZA	115	PUEBLA	1267	690
13	HEROICA CIUDAD DE PUEBLA DE ZARAGOZA	115	PUEBLA	1268	887
13	HEROICA CIUDAD DE PUEBLA DE ZARAGOZA	115	PUEBLA	1269	598
13	HEROICA CIUDAD DE PUEBLA DE ZARAGOZA	115	PUEBLA	1270	471
13	HEROICA CIUDAD DE PUEBLA DE ZARAGOZA	115	PUEBLA	1271	639
13	HEROICA CIUDAD DE PUEBLA DE ZARAGOZA	115	PUEBLA	1272	378
13	HEROICA CIUDAD DE PUEBLA DE ZARAGOZA	115	PUEBLA	1273	489
13	HEROICA CIUDAD DE PUEBLA DE ZARAGOZA	115	PUEBLA	1274	541
13	HEROICA CIUDAD DE PUEBLA DE ZARAGOZA	115	PUEBLA	1275	154
13	HEROICA CIUDAD DE PUEBLA DE ZARAGOZA	115	PUEBLA	1276	893
13	HEROICA CIUDAD DE PUEBLA DE ZARAGOZA	115	PUEBLA	1277	677
13	HEROICA CIUDAD DE PUEBLA DE ZARAGOZA	115	PUEBLA	1278	726
13	HEROICA CIUDAD DE PUEBLA DE ZARAGOZA	115	PUEBLA	1281	947

INSTITUTO ELECTORAL DEL ESTADO
SECRETARIA EJECUTIVA
DIRECCIÓN DE ORGANIZACIÓN ELECTORAL

(Propuesta final)

LISTADO DE SECCIONES DE LA PROPUESTA DE REDISTRITACION 2012

DISTRITO	CABECERA	MPIO	MUNICIPIO	SECCION	POBLACION INEGI 2010
13	HEROICA CIUDAD DE PUEBLA DE ZARAGOZA	115	PUEBLA	1282	901
13	HEROICA CIUDAD DE PUEBLA DE ZARAGOZA	115	PUEBLA	1283	473
13	HEROICA CIUDAD DE PUEBLA DE ZARAGOZA	115	PUEBLA	1284	242
13	HEROICA CIUDAD DE PUEBLA DE ZARAGOZA	115	PUEBLA	1285	459
13	HEROICA CIUDAD DE PUEBLA DE ZARAGOZA	115	PUEBLA	1286	688
13	HEROICA CIUDAD DE PUEBLA DE ZARAGOZA	115	PUEBLA	1287	988
13	HEROICA CIUDAD DE PUEBLA DE ZARAGOZA	115	PUEBLA	1288	1,115
13	HEROICA CIUDAD DE PUEBLA DE ZARAGOZA	115	PUEBLA	1289	1,108
13	HEROICA CIUDAD DE PUEBLA DE ZARAGOZA	115	PUEBLA	1294	896
13	HEROICA CIUDAD DE PUEBLA DE ZARAGOZA	115	PUEBLA	1295	1,754
13	HEROICA CIUDAD DE PUEBLA DE ZARAGOZA	115	PUEBLA	1296	1,519
13	HEROICA CIUDAD DE PUEBLA DE ZARAGOZA	115	PUEBLA	1297	919
13	HEROICA CIUDAD DE PUEBLA DE ZARAGOZA	115	PUEBLA	1298	717
13	HEROICA CIUDAD DE PUEBLA DE ZARAGOZA	115	PUEBLA	1299	1,479
13	HEROICA CIUDAD DE PUEBLA DE ZARAGOZA	115	PUEBLA	1300	1,170
13	HEROICA CIUDAD DE PUEBLA DE ZARAGOZA	115	PUEBLA	1301	884
13	HEROICA CIUDAD DE PUEBLA DE ZARAGOZA	115	PUEBLA	1306	1,531
13	HEROICA CIUDAD DE PUEBLA DE ZARAGOZA	115	PUEBLA	1307	2,264
13	HEROICA CIUDAD DE PUEBLA DE ZARAGOZA	115	PUEBLA	1308	1,364
13	HEROICA CIUDAD DE PUEBLA DE ZARAGOZA	115	PUEBLA	1309	1,108
13	HEROICA CIUDAD DE PUEBLA DE ZARAGOZA	115	PUEBLA	1314	1,757
13	HEROICA CIUDAD DE PUEBLA DE ZARAGOZA	115	PUEBLA	1315	1,136
13	HEROICA CIUDAD DE PUEBLA DE ZARAGOZA	115	PUEBLA	1322	1,657
13	HEROICA CIUDAD DE PUEBLA DE ZARAGOZA	115	PUEBLA	1323	911
13	HEROICA CIUDAD DE PUEBLA DE ZARAGOZA	115	PUEBLA	1423	309
13	HEROICA CIUDAD DE PUEBLA DE ZARAGOZA	115	PUEBLA	1424	156
13	HEROICA CIUDAD DE PUEBLA DE ZARAGOZA	115	PUEBLA	1425	369
13	HEROICA CIUDAD DE PUEBLA DE ZARAGOZA	115	PUEBLA	1426	606
13	HEROICA CIUDAD DE PUEBLA DE ZARAGOZA	115	PUEBLA	1427	592
13	HEROICA CIUDAD DE PUEBLA DE ZARAGOZA	115	PUEBLA	1428	654
13	HEROICA CIUDAD DE PUEBLA DE ZARAGOZA	115	PUEBLA	1429	463
13	HEROICA CIUDAD DE PUEBLA DE ZARAGOZA	115	PUEBLA	1430	946
13	HEROICA CIUDAD DE PUEBLA DE ZARAGOZA	115	PUEBLA	1431	746
13	HEROICA CIUDAD DE PUEBLA DE ZARAGOZA	115	PUEBLA	1432	614
13	HEROICA CIUDAD DE PUEBLA DE ZARAGOZA	115	PUEBLA	1433	1,191
13	HEROICA CIUDAD DE PUEBLA DE ZARAGOZA	115	PUEBLA	1434	1,338
13	HEROICA CIUDAD DE PUEBLA DE ZARAGOZA	115	PUEBLA	1435	989
13	HEROICA CIUDAD DE PUEBLA DE ZARAGOZA	115	PUEBLA	1436	877
13	HEROICA CIUDAD DE PUEBLA DE ZARAGOZA	115	PUEBLA	1437	1,218
13	HEROICA CIUDAD DE PUEBLA DE ZARAGOZA	115	PUEBLA	1438	1,139
13	HEROICA CIUDAD DE PUEBLA DE ZARAGOZA	115	PUEBLA	1439	682
13	HEROICA CIUDAD DE PUEBLA DE ZARAGOZA	115	PUEBLA	1440	819
13	HEROICA CIUDAD DE PUEBLA DE ZARAGOZA	115	PUEBLA	1451	729
13	HEROICA CIUDAD DE PUEBLA DE ZARAGOZA	115	PUEBLA	1452	1,170
13	HEROICA CIUDAD DE PUEBLA DE ZARAGOZA	115	PUEBLA	1453	2,096
13	HEROICA CIUDAD DE PUEBLA DE ZARAGOZA	115	PUEBLA	1454	1,579
13	HEROICA CIUDAD DE PUEBLA DE ZARAGOZA	115	PUEBLA	1471	1,457
13	HEROICA CIUDAD DE PUEBLA DE ZARAGOZA	115	PUEBLA	1472	1,733
13	HEROICA CIUDAD DE PUEBLA DE ZARAGOZA	115	PUEBLA	1473	1,933
13	HEROICA CIUDAD DE PUEBLA DE ZARAGOZA	115	PUEBLA	1474	1,306
13	HEROICA CIUDAD DE PUEBLA DE ZARAGOZA	115	PUEBLA	1475	1,148
13	HEROICA CIUDAD DE PUEBLA DE ZARAGOZA	115	PUEBLA	1476	1,337

LISTADO DE SECCIONES DE LA PROPUESTA DE REDISTRITACION 2012

DISTRITO	CADECIERA	MPIO	MUNICIPIO	SECCION	POBLACION INEGI 2010
14	HEROICA CIUDAD DE PUEBLA DE ZARAGOZA	115	PUEBLA	1181	2,008
14	HEROICA CIUDAD DE PUEBLA DE ZARAGOZA	115	PUEBLA	1197	3,281
14	HEROICA CIUDAD DE PUEBLA DE ZARAGOZA	115	PUEBLA	1198	2,142
14	HEROICA CIUDAD DE PUEBLA DE ZARAGOZA	115	PUEBLA	1199	3,281
14	HEROICA CIUDAD DE PUEBLA DE ZARAGOZA	115	PUEBLA	1200	3,623
14	HEROICA CIUDAD DE PUEBLA DE ZARAGOZA	115	PUEBLA	1201	4,035
14	HEROICA CIUDAD DE PUEBLA DE ZARAGOZA	115	PUEBLA	1213	4,964
14	HEROICA CIUDAD DE PUEBLA DE ZARAGOZA	115	PUEBLA	1279	674
14	HEROICA CIUDAD DE PUEBLA DE ZARAGOZA	115	PUEBLA	1280	714
14	HEROICA CIUDAD DE PUEBLA DE ZARAGOZA	115	PUEBLA	1290	987
14	HEROICA CIUDAD DE PUEBLA DE ZARAGOZA	115	PUEBLA	1441	1,020
14	HEROICA CIUDAD DE PUEBLA DE ZARAGOZA	115	PUEBLA	1442	1,115
14	HEROICA CIUDAD DE PUEBLA DE ZARAGOZA	115	PUEBLA	1443	1,094
14	HEROICA CIUDAD DE PUEBLA DE ZARAGOZA	115	PUEBLA	1444	1,049
14	HEROICA CIUDAD DE PUEBLA DE ZARAGOZA	115	PUEBLA	1445	930
14	HEROICA CIUDAD DE PUEBLA DE ZARAGOZA	115	PUEBLA	1446	1,345
14	HEROICA CIUDAD DE PUEBLA DE ZARAGOZA	115	PUEBLA	1447	1,264
14	HEROICA CIUDAD DE PUEBLA DE ZARAGOZA	115	PUEBLA	1448	1,243
14	HEROICA CIUDAD DE PUEBLA DE ZARAGOZA	115	PUEBLA	1449	1,138
14	HEROICA CIUDAD DE PUEBLA DE ZARAGOZA	115	PUEBLA	1450	952
14	HEROICA CIUDAD DE PUEBLA DE ZARAGOZA	115	PUEBLA	1455	1,303
14	HEROICA CIUDAD DE PUEBLA DE ZARAGOZA	115	PUEBLA	1456	1,303
14	HEROICA CIUDAD DE PUEBLA DE ZARAGOZA	115	PUEBLA	1457	1,440
14	HEROICA CIUDAD DE PUEBLA DE ZARAGOZA	115	PUEBLA	1458	1,489
14	HEROICA CIUDAD DE PUEBLA DE ZARAGOZA	115	PUEBLA	1459	1,993
14	HEROICA CIUDAD DE PUEBLA DE ZARAGOZA	115	PUEBLA	1460	1,761
14	HEROICA CIUDAD DE PUEBLA DE ZARAGOZA	115	PUEBLA	1461	757
14	HEROICA CIUDAD DE PUEBLA DE ZARAGOZA	115	PUEBLA	1462	1,181
14	HEROICA CIUDAD DE PUEBLA DE ZARAGOZA	115	PUEBLA	1463	1,072
14	HEROICA CIUDAD DE PUEBLA DE ZARAGOZA	115	PUEBLA	1464	1,269
14	HEROICA CIUDAD DE PUEBLA DE ZARAGOZA	115	PUEBLA	1465	1,932
14	HEROICA CIUDAD DE PUEBLA DE ZARAGOZA	115	PUEBLA	1466	1,177
14	HEROICA CIUDAD DE PUEBLA DE ZARAGOZA	115	PUEBLA	1467	1,413
14	HEROICA CIUDAD DE PUEBLA DE ZARAGOZA	115	PUEBLA	1468	1,285
14	HEROICA CIUDAD DE PUEBLA DE ZARAGOZA	115	PUEBLA	1469	1,371
14	HEROICA CIUDAD DE PUEBLA DE ZARAGOZA	115	PUEBLA	1470	1,180
14	HEROICA CIUDAD DE PUEBLA DE ZARAGOZA	115	PUEBLA	1477	1,811
14	HEROICA CIUDAD DE PUEBLA DE ZARAGOZA	115	PUEBLA	1478	989
14	HEROICA CIUDAD DE PUEBLA DE ZARAGOZA	115	PUEBLA	1479	960
14	HEROICA CIUDAD DE PUEBLA DE ZARAGOZA	115	PUEBLA	1480	964
14	HEROICA CIUDAD DE PUEBLA DE ZARAGOZA	115	PUEBLA	1481	963
14	HEROICA CIUDAD DE PUEBLA DE ZARAGOZA	115	PUEBLA	1482	1,748
14	HEROICA CIUDAD DE PUEBLA DE ZARAGOZA	115	PUEBLA	1483	1,596
14	HEROICA CIUDAD DE PUEBLA DE ZARAGOZA	115	PUEBLA	1484	1,650
14	HEROICA CIUDAD DE PUEBLA DE ZARAGOZA	115	PUEBLA	1485	1,405
14	HEROICA CIUDAD DE PUEBLA DE ZARAGOZA	115	PUEBLA	1486	1,258
14	HEROICA CIUDAD DE PUEBLA DE ZARAGOZA	115	PUEBLA	1487	1,284
14	HEROICA CIUDAD DE PUEBLA DE ZARAGOZA	115	PUEBLA	1488	1,284
14	HEROICA CIUDAD DE PUEBLA DE ZARAGOZA	115	PUEBLA	1489	1,454
14	HEROICA CIUDAD DE PUEBLA DE ZARAGOZA	115	PUEBLA	1490	1,527
14	HEROICA CIUDAD DE PUEBLA DE ZARAGOZA	115	PUEBLA	1491	1,617
14	HEROICA CIUDAD DE PUEBLA DE ZARAGOZA	115	PUEBLA	1492	0

LISTADO DE SECCIONES DE LA PROPUESTA DE REDISTRITACION 2012

DISTRITO	CABECERA	MPIO	MUNICIPIO	SECCION	POBLACION INEGI 2010
14	HEROICA CIUDAD DE PUEBLA DE ZARAGOZA	115	PUEBLA	1493	0
14	HEROICA CIUDAD DE PUEBLA DE ZARAGOZA	115	PUEBLA	1494	1,391
14	HEROICA CIUDAD DE PUEBLA DE ZARAGOZA	115	PUEBLA	1495	938
14	HEROICA CIUDAD DE PUEBLA DE ZARAGOZA	115	PUEBLA	1496	567
14	HEROICA CIUDAD DE PUEBLA DE ZARAGOZA	115	PUEBLA	1497	1,209
14	HEROICA CIUDAD DE PUEBLA DE ZARAGOZA	115	PUEBLA	1498	1,835
14	HEROICA CIUDAD DE PUEBLA DE ZARAGOZA	115	PUEBLA	1499	1,022
14	HEROICA CIUDAD DE PUEBLA DE ZARAGOZA	115	PUEBLA	1500	1,138
14	HEROICA CIUDAD DE PUEBLA DE ZARAGOZA	115	PUEBLA	1501	1,316
14	HEROICA CIUDAD DE PUEBLA DE ZARAGOZA	115	PUEBLA	1502	996
14	HEROICA CIUDAD DE PUEBLA DE ZARAGOZA	115	PUEBLA	1503	1,027
14	HEROICA CIUDAD DE PUEBLA DE ZARAGOZA	115	PUEBLA	1504	836
14	HEROICA CIUDAD DE PUEBLA DE ZARAGOZA	115	PUEBLA	1505	2,365
14	HEROICA CIUDAD DE PUEBLA DE ZARAGOZA	115	PUEBLA	1506	1,138
14	HEROICA CIUDAD DE PUEBLA DE ZARAGOZA	115	PUEBLA	1507	966
14	HEROICA CIUDAD DE PUEBLA DE ZARAGOZA	115	PUEBLA	1508	983
14	HEROICA CIUDAD DE PUEBLA DE ZARAGOZA	115	PUEBLA	1509	1,136
14	HEROICA CIUDAD DE PUEBLA DE ZARAGOZA	115	PUEBLA	1510	1,161
14	HEROICA CIUDAD DE PUEBLA DE ZARAGOZA	115	PUEBLA	1511	1,305
14	HEROICA CIUDAD DE PUEBLA DE ZARAGOZA	115	PUEBLA	1512	1,405
14	HEROICA CIUDAD DE PUEBLA DE ZARAGOZA	115	PUEBLA	1513	1,277
14	HEROICA CIUDAD DE PUEBLA DE ZARAGOZA	115	PUEBLA	1514	1,093
14	HEROICA CIUDAD DE PUEBLA DE ZARAGOZA	115	PUEBLA	1515	765
14	HEROICA CIUDAD DE PUEBLA DE ZARAGOZA	115	PUEBLA	1516	1,537
14	HEROICA CIUDAD DE PUEBLA DE ZARAGOZA	115	PUEBLA	1517	759
14	HEROICA CIUDAD DE PUEBLA DE ZARAGOZA	115	PUEBLA	1518	953
14	HEROICA CIUDAD DE PUEBLA DE ZARAGOZA	115	PUEBLA	1519	1,389
14	HEROICA CIUDAD DE PUEBLA DE ZARAGOZA	115	PUEBLA	1520	1,722
14	HEROICA CIUDAD DE PUEBLA DE ZARAGOZA	115	PUEBLA	1521	1,250
14	HEROICA CIUDAD DE PUEBLA DE ZARAGOZA	115	PUEBLA	1522	1,887
14	HEROICA CIUDAD DE PUEBLA DE ZARAGOZA	115	PUEBLA	1523	1,960
14	HEROICA CIUDAD DE PUEBLA DE ZARAGOZA	115	PUEBLA	1524	1,578
14	HEROICA CIUDAD DE PUEBLA DE ZARAGOZA	115	PUEBLA	1525	2,154
14	HEROICA CIUDAD DE PUEBLA DE ZARAGOZA	115	PUEBLA	1526	1,229
14	HEROICA CIUDAD DE PUEBLA DE ZARAGOZA	115	PUEBLA	1527	967
14	HEROICA CIUDAD DE PUEBLA DE ZARAGOZA	115	PUEBLA	1528	936
14	HEROICA CIUDAD DE PUEBLA DE ZARAGOZA	115	PUEBLA	1529	1,652
14	HEROICA CIUDAD DE PUEBLA DE ZARAGOZA	115	PUEBLA	1530	1,696
14	HEROICA CIUDAD DE PUEBLA DE ZARAGOZA	115	PUEBLA	1531	1,655
14	HEROICA CIUDAD DE PUEBLA DE ZARAGOZA	115	PUEBLA	1532	1,467
14	HEROICA CIUDAD DE PUEBLA DE ZARAGOZA	115	PUEBLA	1533	2,079
14	HEROICA CIUDAD DE PUEBLA DE ZARAGOZA	115	PUEBLA	1534	5,433
14	HEROICA CIUDAD DE PUEBLA DE ZARAGOZA	115	PUEBLA	1535	2,659
14	HEROICA CIUDAD DE PUEBLA DE ZARAGOZA	115	PUEBLA	1537	4,516
14	HEROICA CIUDAD DE PUEBLA DE ZARAGOZA	115	PUEBLA	1538	1,526
14	HEROICA CIUDAD DE PUEBLA DE ZARAGOZA	115	PUEBLA	1539	1,672
14	HEROICA CIUDAD DE PUEBLA DE ZARAGOZA	115	PUEBLA	1540	957
14	HEROICA CIUDAD DE PUEBLA DE ZARAGOZA	115	PUEBLA	1541	1,430
14	HEROICA CIUDAD DE PUEBLA DE ZARAGOZA	115	PUEBLA	1549	1,320
14	HEROICA CIUDAD DE PUEBLA DE ZARAGOZA	115	PUEBLA	1550	2,580
14	HEROICA CIUDAD DE PUEBLA DE ZARAGOZA	115	PUEBLA	1551	2,290
14	HEROICA CIUDAD DE PUEBLA DE ZARAGOZA	115	PUEBLA	1552	6,482

LISTADO DE SECCIONES DE LA PROPUESTA DE REDISTRITACION 2012

DISTRITO	CABECERA	MPIO	MUNICIPIO	SECCION	POBLACION INEGI 2010
14	HEROICA CIUDAD DE PUEBLA DE ZARAGOZA	115	PUEBLA	1553	1,362
14	HEROICA CIUDAD DE PUEBLA DE ZARAGOZA	115	PUEBLA	1555	3,985
14	HEROICA CIUDAD DE PUEBLA DE ZARAGOZA	115	PUEBLA	1556	1,341
14	HEROICA CIUDAD DE PUEBLA DE ZARAGOZA	115	PUEBLA	1557	1,155
14	HEROICA CIUDAD DE PUEBLA DE ZARAGOZA	115	PUEBLA	1567	3,389
14	HEROICA CIUDAD DE PUEBLA DE ZARAGOZA	115	PUEBLA	1568	2,026
14	HEROICA CIUDAD DE PUEBLA DE ZARAGOZA	115	PUEBLA	1569	2,097
14	HEROICA CIUDAD DE PUEBLA DE ZARAGOZA	115	PUEBLA	1580	2,356
14	HEROICA CIUDAD DE PUEBLA DE ZARAGOZA	115	PUEBLA	1581	1,482
14	HEROICA CIUDAD DE PUEBLA DE ZARAGOZA	115	PUEBLA	1582	2,958
14	HEROICA CIUDAD DE PUEBLA DE ZARAGOZA	115	PUEBLA	1583	3,274
14	HEROICA CIUDAD DE PUEBLA DE ZARAGOZA	115	PUEBLA	1584	3,486
14	HEROICA CIUDAD DE PUEBLA DE ZARAGOZA	115	PUEBLA	1588	4,642
14	HEROICA CIUDAD DE PUEBLA DE ZARAGOZA	115	PUEBLA	1589	5,024
14	HEROICA CIUDAD DE PUEBLA DE ZARAGOZA	115	PUEBLA	1594	3,461
14	HEROICA CIUDAD DE PUEBLA DE ZARAGOZA	115	PUEBLA	1595	9,609
14	HEROICA CIUDAD DE PUEBLA DE ZARAGOZA	115	PUEBLA	1598	1,722
15	HEROICA CIUDAD DE PUEBLA DE ZARAGOZA	115	PUEBLA	1186	1,785
15	HEROICA CIUDAD DE PUEBLA DE ZARAGOZA	115	PUEBLA	1187	1,972
15	HEROICA CIUDAD DE PUEBLA DE ZARAGOZA	115	PUEBLA	1188	2,576
15	HEROICA CIUDAD DE PUEBLA DE ZARAGOZA	115	PUEBLA	1189	1,043
15	HEROICA CIUDAD DE PUEBLA DE ZARAGOZA	115	PUEBLA	1190	2,029
15	HEROICA CIUDAD DE PUEBLA DE ZARAGOZA	115	PUEBLA	1191	2,703
15	HEROICA CIUDAD DE PUEBLA DE ZARAGOZA	115	PUEBLA	1192	1,408
15	HEROICA CIUDAD DE PUEBLA DE ZARAGOZA	115	PUEBLA	1193	3,593
15	HEROICA CIUDAD DE PUEBLA DE ZARAGOZA	115	PUEBLA	1194	3,260
15	HEROICA CIUDAD DE PUEBLA DE ZARAGOZA	115	PUEBLA	1202	2,186
15	HEROICA CIUDAD DE PUEBLA DE ZARAGOZA	115	PUEBLA	1203	2,154
15	HEROICA CIUDAD DE PUEBLA DE ZARAGOZA	115	PUEBLA	1204	3,912
15	HEROICA CIUDAD DE PUEBLA DE ZARAGOZA	115	PUEBLA	1205	13,588
15	HEROICA CIUDAD DE PUEBLA DE ZARAGOZA	115	PUEBLA	1206	6,529
15	HEROICA CIUDAD DE PUEBLA DE ZARAGOZA	115	PUEBLA	1207	1,264
15	HEROICA CIUDAD DE PUEBLA DE ZARAGOZA	115	PUEBLA	1208	1,164
15	HEROICA CIUDAD DE PUEBLA DE ZARAGOZA	115	PUEBLA	1209	2,070
15	HEROICA CIUDAD DE PUEBLA DE ZARAGOZA	115	PUEBLA	1210	1,172
15	HEROICA CIUDAD DE PUEBLA DE ZARAGOZA	115	PUEBLA	1211	2,856
15	HEROICA CIUDAD DE PUEBLA DE ZARAGOZA	115	PUEBLA	1212	3,927
15	HEROICA CIUDAD DE PUEBLA DE ZARAGOZA	115	PUEBLA	1215	2,204
15	HEROICA CIUDAD DE PUEBLA DE ZARAGOZA	115	PUEBLA	1216	1,591
15	HEROICA CIUDAD DE PUEBLA DE ZARAGOZA	115	PUEBLA	1217	1,974
15	HEROICA CIUDAD DE PUEBLA DE ZARAGOZA	115	PUEBLA	1218	1,694
15	HEROICA CIUDAD DE PUEBLA DE ZARAGOZA	115	PUEBLA	1219	2,510
15	HEROICA CIUDAD DE PUEBLA DE ZARAGOZA	115	PUEBLA	1220	1,656
15	HEROICA CIUDAD DE PUEBLA DE ZARAGOZA	115	PUEBLA	1221	4,664
15	HEROICA CIUDAD DE PUEBLA DE ZARAGOZA	115	PUEBLA	1222	1,491
15	HEROICA CIUDAD DE PUEBLA DE ZARAGOZA	115	PUEBLA	1223	759
15	HEROICA CIUDAD DE PUEBLA DE ZARAGOZA	115	PUEBLA	1224	1,767
15	HEROICA CIUDAD DE PUEBLA DE ZARAGOZA	115	PUEBLA	1225	1,670
15	HEROICA CIUDAD DE PUEBLA DE ZARAGOZA	115	PUEBLA	1226	1,097
15	HEROICA CIUDAD DE PUEBLA DE ZARAGOZA	115	PUEBLA	1227	1,465
15	HEROICA CIUDAD DE PUEBLA DE ZARAGOZA	115	PUEBLA	1228	1,499
15	HEROICA CIUDAD DE PUEBLA DE ZARAGOZA	115	PUEBLA	1229	1,597

LISTADO DE SECCIONES DE LA PROPUESTA DE REDISTRITACION 2012

DISTRITO	CABECERA	MPIO	MUNICIPIO	SECCION	POBLACION INEGI 2010
15	HEROICA CIUDAD DE PUEBLA DE ZARAGOZA	115	PUEBLA	1230	1,126
15	HEROICA CIUDAD DE PUEBLA DE ZARAGOZA	115	PUEBLA	1231	835
15	HEROICA CIUDAD DE PUEBLA DE ZARAGOZA	115	PUEBLA	1232	2,317
15	HEROICA CIUDAD DE PUEBLA DE ZARAGOZA	115	PUEBLA	1233	2,159
15	HEROICA CIUDAD DE PUEBLA DE ZARAGOZA	115	PUEBLA	1235	3,422
15	HEROICA CIUDAD DE PUEBLA DE ZARAGOZA	115	PUEBLA	1236	2,081
15	HEROICA CIUDAD DE PUEBLA DE ZARAGOZA	115	PUEBLA	1237	950
15	HEROICA CIUDAD DE PUEBLA DE ZARAGOZA	115	PUEBLA	1238	3,404
15	HEROICA CIUDAD DE PUEBLA DE ZARAGOZA	115	PUEBLA	1243	3,678
15	HEROICA CIUDAD DE PUEBLA DE ZARAGOZA	115	PUEBLA	1244	4,468
15	HEROICA CIUDAD DE PUEBLA DE ZARAGOZA	115	PUEBLA	1245	3,944
15	HEROICA CIUDAD DE PUEBLA DE ZARAGOZA	115	PUEBLA	1246	15,208
15	HEROICA CIUDAD DE PUEBLA DE ZARAGOZA	115	PUEBLA	1248	4,928
15	HEROICA CIUDAD DE PUEBLA DE ZARAGOZA	115	PUEBLA	1253	21,803
15	HEROICA CIUDAD DE PUEBLA DE ZARAGOZA	115	PUEBLA	2551	973
15	HEROICA CIUDAD DE PUEBLA DE ZARAGOZA	115	PUEBLA	2552	1,592
15	HEROICA CIUDAD DE PUEBLA DE ZARAGOZA	115	PUEBLA	2553	1,337
15	HEROICA CIUDAD DE PUEBLA DE ZARAGOZA	115	PUEBLA	2554	1,508
15	HEROICA CIUDAD DE PUEBLA DE ZARAGOZA	115	PUEBLA	2555	1,283
15	HEROICA CIUDAD DE PUEBLA DE ZARAGOZA	115	PUEBLA	2556	1,434
15	HEROICA CIUDAD DE PUEBLA DE ZARAGOZA	115	PUEBLA	2557	1,319
15	HEROICA CIUDAD DE PUEBLA DE ZARAGOZA	115	PUEBLA	2558	1,503
15	HEROICA CIUDAD DE PUEBLA DE ZARAGOZA	115	PUEBLA	2559	1,087
15	HEROICA CIUDAD DE PUEBLA DE ZARAGOZA	115	PUEBLA	2560	1,574
15	HEROICA CIUDAD DE PUEBLA DE ZARAGOZA	115	PUEBLA	2561	1,134
15	HEROICA CIUDAD DE PUEBLA DE ZARAGOZA	115	PUEBLA	2562	1,578
15	HEROICA CIUDAD DE PUEBLA DE ZARAGOZA	115	PUEBLA	2563	1,153
15	HEROICA CIUDAD DE PUEBLA DE ZARAGOZA	115	PUEBLA	2564	1,286
15	HEROICA CIUDAD DE PUEBLA DE ZARAGOZA	115	PUEBLA	2565	2,297
15	HEROICA CIUDAD DE PUEBLA DE ZARAGOZA	115	PUEBLA	2566	1,627
15	HEROICA CIUDAD DE PUEBLA DE ZARAGOZA	115	PUEBLA	2567	1,649
15	HEROICA CIUDAD DE PUEBLA DE ZARAGOZA	115	PUEBLA	2568	1,611
15	HEROICA CIUDAD DE PUEBLA DE ZARAGOZA	115	PUEBLA	2569	1,221
15	HEROICA CIUDAD DE PUEBLA DE ZARAGOZA	115	PUEBLA	2570	1,882
15	HEROICA CIUDAD DE PUEBLA DE ZARAGOZA	115	PUEBLA	2571	1,955
15	HEROICA CIUDAD DE PUEBLA DE ZARAGOZA	115	PUEBLA	2572	2,032
15	HEROICA CIUDAD DE PUEBLA DE ZARAGOZA	115	PUEBLA	2573	1,653
15	HEROICA CIUDAD DE PUEBLA DE ZARAGOZA	115	PUEBLA	2574	1,717
15	HEROICA CIUDAD DE PUEBLA DE ZARAGOZA	115	PUEBLA	2575	1,668
15	HEROICA CIUDAD DE PUEBLA DE ZARAGOZA	115	PUEBLA	2576	2,237
15	HEROICA CIUDAD DE PUEBLA DE ZARAGOZA	115	PUEBLA	2577	1,872
15	HEROICA CIUDAD DE PUEBLA DE ZARAGOZA	115	PUEBLA	2578	1,345
15	HEROICA CIUDAD DE PUEBLA DE ZARAGOZA	115	PUEBLA	2579	1,801
15	HEROICA CIUDAD DE PUEBLA DE ZARAGOZA	115	PUEBLA	2580	1,603
15	HEROICA CIUDAD DE PUEBLA DE ZARAGOZA	115	PUEBLA	2581	1,582
15	HEROICA CIUDAD DE PUEBLA DE ZARAGOZA	115	PUEBLA	2582	1,744

LISTADO DE SECCIONES DE LA PROPUESTA DE REDISTRITACIÓN 2012

DISTRITO	CABECERA	MPIO	MUNICIPIO	SECCION	POBLACION INEGI 2010
16	HEROICA CIUDAD DE PUEBLA DE ZARAGOZA	115	PUEBLA	1214	10,076
16	HEROICA CIUDAD DE PUEBLA DE ZARAGOZA	115	PUEBLA	1239	1,080
16	HEROICA CIUDAD DE PUEBLA DE ZARAGOZA	115	PUEBLA	1240	1,013
16	HEROICA CIUDAD DE PUEBLA DE ZARAGOZA	115	PUEBLA	1241	972
16	HEROICA CIUDAD DE PUEBLA DE ZARAGOZA	115	PUEBLA	1242	6,570
16	HEROICA CIUDAD DE PUEBLA DE ZARAGOZA	115	PUEBLA	1249	13,656
16	HEROICA CIUDAD DE PUEBLA DE ZARAGOZA	115	PUEBLA	1250	25,416
16	HEROICA CIUDAD DE PUEBLA DE ZARAGOZA	115	PUEBLA	1251	4,970
16	HEROICA CIUDAD DE PUEBLA DE ZARAGOZA	115	PUEBLA	1252	6,937
16	HEROICA CIUDAD DE PUEBLA DE ZARAGOZA	115	PUEBLA	1254	4,740
16	HEROICA CIUDAD DE PUEBLA DE ZARAGOZA	115	PUEBLA	1255	2,794
16	HEROICA CIUDAD DE PUEBLA DE ZARAGOZA	115	PUEBLA	1256	1,645
16	HEROICA CIUDAD DE PUEBLA DE ZARAGOZA	115	PUEBLA	1257	1,154
16	HEROICA CIUDAD DE PUEBLA DE ZARAGOZA	115	PUEBLA	1258	2,541
16	HEROICA CIUDAD DE PUEBLA DE ZARAGOZA	115	PUEBLA	1259	6,178
16	HEROICA CIUDAD DE PUEBLA DE ZARAGOZA	115	PUEBLA	1260	3,741
16	HEROICA CIUDAD DE PUEBLA DE ZARAGOZA	115	PUEBLA	1536	2,519
16	HEROICA CIUDAD DE PUEBLA DE ZARAGOZA	115	PUEBLA	1554	1,288
16	HEROICA CIUDAD DE PUEBLA DE ZARAGOZA	115	PUEBLA	1558	2,006
16	HEROICA CIUDAD DE PUEBLA DE ZARAGOZA	115	PUEBLA	1559	2,094
16	HEROICA CIUDAD DE PUEBLA DE ZARAGOZA	115	PUEBLA	1560	31,072
16	HEROICA CIUDAD DE PUEBLA DE ZARAGOZA	115	PUEBLA	1561	4,468
16	HEROICA CIUDAD DE PUEBLA DE ZARAGOZA	115	PUEBLA	1562	7,474
16	HEROICA CIUDAD DE PUEBLA DE ZARAGOZA	115	PUEBLA	1563	1,847
16	HEROICA CIUDAD DE PUEBLA DE ZARAGOZA	115	PUEBLA	1564	1,680
16	HEROICA CIUDAD DE PUEBLA DE ZARAGOZA	115	PUEBLA	1565	7,720
16	HEROICA CIUDAD DE PUEBLA DE ZARAGOZA	115	PUEBLA	1566	1,701
16	HEROICA CIUDAD DE PUEBLA DE ZARAGOZA	115	PUEBLA	1590	3,159
16	HEROICA CIUDAD DE PUEBLA DE ZARAGOZA	115	PUEBLA	1591	7,819
16	HEROICA CIUDAD DE PUEBLA DE ZARAGOZA	115	PUEBLA	1592	2,975
16	HEROICA CIUDAD DE PUEBLA DE ZARAGOZA	115	PUEBLA	1593	13,839
16	HEROICA CIUDAD DE PUEBLA DE ZARAGOZA	115	PUEBLA	1599	3,927
16	HEROICA CIUDAD DE PUEBLA DE ZARAGOZA	115	PUEBLA	1600	1,139
16	HEROICA CIUDAD DE PUEBLA DE ZARAGOZA	115	PUEBLA	1602	576
16	HEROICA CIUDAD DE PUEBLA DE ZARAGOZA	115	PUEBLA	1603	4,462
16	HEROICA CIUDAD DE PUEBLA DE ZARAGOZA	115	PUEBLA	1604	3,893
16	HEROICA CIUDAD DE PUEBLA DE ZARAGOZA	115	PUEBLA	1605	8,638
16	HEROICA CIUDAD DE PUEBLA DE ZARAGOZA	115	PUEBLA	1606	4,422
16	HEROICA CIUDAD DE PUEBLA DE ZARAGOZA	115	PUEBLA	1607	3,239
16	HEROICA CIUDAD DE PUEBLA DE ZARAGOZA	115	PUEBLA	1608	1,303
16	HEROICA CIUDAD DE PUEBLA DE ZARAGOZA	115	PUEBLA	1609	2,623

LISTADO DE SECCIONES DE LA PROPUESTA DE REDISTRITACION 2012

DISTRITO	CABECERA	MPJO	MUNICIPIO	SECCIÓN	POBLACION INEGI 2010
17	AMAZOC	1	ACAJETE	0001	3,081
17	AMAZOC	1	ACAJETE	0002	3,353
17	AMAZOC	1	ACAJETE	0003	1,914
17	AMAZOC	1	ACAJETE	0004	3,630
17	AMAZOC	1	ACAJETE	0005	3,144
17	AMAZOC	1	ACAJETE	0006	3,472
17	AMAZOC	1	ACAJETE	0007	4,218
17	AMAZOC	1	ACAJETE	0008	2,142
17	AMAZOC	1	ACAJETE	0009	6,183
17	AMAZOC	1	ACAJETE	0010	3,307
17	AMAZOC	1	ACAJETE	0011	2,940
17	AMAZOC	1	ACAJETE	0012	1,778
17	AMAZOC	1	ACAJETE	0013	2,261
17	AMAZOC	1	ACAJETE	0014	2,587
17	AMAZOC	1	ACAJETE	0015	4,528
17	AMAZOC	1	ACAJETE	0016	2,957
17	AMAZOC	1	ACAJETE	0017	3,354
17	AMAZOC	1	ACAJETE	0018	3,522
17	AMAZOC	1	ACAJETE	0019	1,301
17	AMAZOC	15	AMAZOC	0116	6,722
17	AMAZOC	15	AMAZOC	0117	3,856
17	AMAZOC	15	AMAZOC	0118	4,212
17	AMAZOC	15	AMAZOC	0119	2,131
17	AMAZOC	15	AMAZOC	0120	2,411
17	AMAZOC	15	AMAZOC	0121	5,006
17	AMAZOC	15	AMAZOC	0122	4,835
17	AMAZOC	15	AMAZOC	0123	6,663
17	AMAZOC	15	AMAZOC	0124	4,084
17	AMAZOC	15	AMAZOC	0125	1,850
17	AMAZOC	15	AMAZOC	0126	3,992
17	AMAZOC	15	AMAZOC	0127	8,374
17	AMAZOC	15	AMAZOC	0128	2,252
17	AMAZOC	15	AMAZOC	0129	10,085
17	AMAZOC	15	AMAZOC	0130	2,715
17	AMAZOC	15	AMAZOC	0131	4,302
17	AMAZOC	15	AMAZOC	0132	7,100
17	AMAZOC	15	AMAZOC	0133	2,515
17	AMAZOC	20	ATOYATEMPAN	0222	2,661
17	AMAZOC	20	ATOYATEMPAN	0223	3,766
17	AMAZOC	41	CUAUTINCHAN	0323	4,225
17	AMAZOC	41	CUAUTINCHAN	0324	5,121
17	AMAZOC	99	MIXTLA	0823	1,394
17	AMAZOC	99	MIXTLA	0824	822
17	AMAZOC	150	SANTO TOMAS HUEYOTLIPAN	1888	2,785
17	AMAZOC	150	SANTO TOMAS HUEYOTLIPAN	1889	2,436
17	AMAZOC	150	SANTO TOMAS HUEYOTLIPAN	1890	2,477
17	AMAZOC	152	TECALI DE HERRERA	1897	4,725
17	AMAZOC	152	TECALI DE HERRERA	1898	1,673
17	AMAZOC	152	TECALI DE HERRERA	1899	1,239
17	AMAZOC	152	TECALI DE HERRERA	1900	1,503
17	AMAZOC	152	TECALI DE HERRERA	1901	2,732
17	AMAZOC	152	TECALI DE HERRERA	1902	1,614

INSTITUTO ELECTORAL DEL ESTADO
SECRETARIA EJECUTIVA
DIRECCIÓN DE ORGANIZACIÓN ELECTORAL

(Propuesta final)

LISTADO DE SECCIONES DE LA PROPUESTA DE REDISTRITACION 2012

DISTRITO	CABECERA	MPIO	MUNICIPIO	SECCION	POBLACION INEGI 2010
17	AMAZOC	152	TECALI DE HERRERA	1903	2,585
17	AMAZOC	152	TECALI DE HERRERA	1904	1,765
17	AMAZOC	152	TECALI DE HERRERA	1905	2,637
17	AMAZOC	162	TEPATLAXCO DE HIDALGO	2051	2,349
17	AMAZOC	162	TEPATLAXCO DE HIDALGO	2052	2,763
17	AMAZOC	162	TEPATLAXCO DE HIDALGO	2053	2,374
17	AMAZOC	162	TEPATLAXCO DE HIDALGO	2054	2,021
17	AMAZOC	162	TEPATLAXCO DE HIDALGO	2055	3,595
17	AMAZOC	162	TEPATLAXCO DE HIDALGO	2056	2,040
17	AMAZOC	162	TEPATLAXCO DE HIDALGO	2057	1,408
17	AMAZOC	193	TZICATLACOYAN	2329	1,381
17	AMAZOC	193	TZICATLACOYAN	2330	1,749
17	AMAZOC	193	TZICATLACOYAN	2331	1,213
17	AMAZOC	193	TZICATLACOYAN	2332	1,899
18	TEPEACA	4	ACATZINGO	0045	3,870
18	TEPEACA	4	ACATZINGO	0046	7,217
18	TEPEACA	4	ACATZINGO	0047	3,326
18	TEPEACA	4	ACATZINGO	0048	2,357
18	TEPEACA	4	ACATZINGO	0049	2,715
18	TEPEACA	4	ACATZINGO	0050	4,740
18	TEPEACA	4	ACATZINGO	0051	2,279
18	TEPEACA	4	ACATZINGO	0052	2,593
18	TEPEACA	4	ACATZINGO	0053	2,251
18	TEPEACA	4	ACATZINGO	0054	2,884
18	TEPEACA	4	ACATZINGO	0055	5,267
18	TEPEACA	4	ACATZINGO	0056	686
18	TEPEACA	4	ACATZINGO	0057	4,123
18	TEPEACA	4	ACATZINGO	0058	2,960
18	TEPEACA	4	ACATZINGO	0059	3,427
18	TEPEACA	4	ACATZINGO	0060	4,187
18	TEPEACA	39	CUAPIAXTLA DE MADERO	0317	5,920
18	TEPEACA	39	CUAPIAXTLA DE MADERO	0318	3,762
18	TEPEACA	98	MAZAPILTEPEC DE JUAREZ	0821	1,739
18	TEPEACA	98	MAZAPILTEPEC DE JUAREZ	0822	1,093
18	TEPEACA	105	NOPALUCAN	0846	2,958
18	TEPEACA	105	NOPALUCAN	0847	4,401
18	TEPEACA	105	NOPALUCAN	0848	2,003
18	TEPEACA	105	NOPALUCAN	0849	66
18	TEPEACA	105	NOPALUCAN	0850	3,473
18	TEPEACA	105	NOPALUCAN	0851	4,028
18	TEPEACA	105	NOPALUCAN	0852	6,631
18	TEPEACA	105	NOPALUCAN	0853	1,537
18	TEPEACA	119	LOS REYES DE JUAREZ	1643	2,080
18	TEPEACA	119	LOS REYES DE JUAREZ	1644	1,751
18	TEPEACA	119	LOS REYES DE JUAREZ	1645	6,359
18	TEPEACA	119	LOS REYES DE JUAREZ	1646	3,798
18	TEPEACA	119	LOS REYES DE JUAREZ	1647	195
18	TEPEACA	119	LOS REYES DE JUAREZ	1648	964
18	TEPEACA	119	LOS REYES DE JUAREZ	1649	2,456
18	TEPEACA	119	LOS REYES DE JUAREZ	1650	4,165

INSTITUTO ELECTORAL DEL ESTADO
SECRETARIA EJECUTIVA
DIRECCIÓN DE ORGANIZACIÓN ELECTORAL

(Propuesta final)

LISTADO DE SECCIONES DE LA PROPUESTA DE REDISTRITACION 2012

DISTRITO	CABECERA	MPIO	MUNICIPIO	SECCION	POBLACION INEGI 2010
18	TEPEACA	145	SAN SALVADOR HUIXCOLOTLA	1868	4,132
18	TEPEACA	145	SAN SALVADOR HUIXCOLOTLA	1869	3,434
18	TEPEACA	145	SAN SALVADOR HUIXCOLOTLA	1870	2,568
18	TEPEACA	145	SAN SALVADOR HUIXCOLOTLA	1871	3,428
18	TEPEACA	151	SOLTEPEC	1891	1,027
18	TEPEACA	151	SOLTEPEC	1892	3,215
18	TEPEACA	151	SOLTEPEC	1893	1,357
18	TEPEACA	151	SOLTEPEC	1894	1,866
18	TEPEACA	151	SOLTEPEC	1895	2,154
18	TEPEACA	151	SOLTEPEC	1896	1,813
18	TEPEACA	163	TEPEACA	2058	1,620
18	TEPEACA	163	TEPEACA	2059	3,866
18	TEPEACA	163	TEPEACA	2060	2,448
18	TEPEACA	163	TEPEACA	2061	3,852
18	TEPEACA	163	TEPEACA	2062	3,788
18	TEPEACA	163	TEPEACA	2063	4,031
18	TEPEACA	163	TEPEACA	2064	2,548
18	TEPEACA	163	TEPEACA	2065	4,320
18	TEPEACA	163	TEPEACA	2066	2,053
18	TEPEACA	163	TEPEACA	2067	2,783
18	TEPEACA	163	TEPEACA	2068	4,602
18	TEPEACA	163	TEPEACA	2069	2,996
18	TEPEACA	163	TEPEACA	2070	2,322
18	TEPEACA	163	TEPEACA	2071	2,603
18	TEPEACA	163	TEPEACA	2072	40
18	TEPEACA	163	TEPEACA	2073	7,591
18	TEPEACA	163	TEPEACA	2074	1,836
18	TEPEACA	163	TEPEACA	2075	4,267
18	TEPEACA	163	TEPEACA	2076	2,020
18	TEPEACA	163	TEPEACA	2077	4,136
18	TEPEACA	163	TEPEACA	2078	2,187
18	TEPEACA	163	TEPEACA	2079	1,629
18	TEPEACA	163	TEPEACA	2080	3,758
18	TEPEACA	163	TEPEACA	2081	3,617
19	TECAMACHALCO	66	GENERAL FELIPE ANGELES	0544	3,891
19	TECAMACHALCO	66	GENERAL FELIPE ANGELES	0545	2,018
19	TECAMACHALCO	66	GENERAL FELIPE ANGELES	0546	1,867
19	TECAMACHALCO	66	GENERAL FELIPE ANGELES	0547	3,078
19	TECAMACHALCO	66	GENERAL FELIPE ANGELES	0548	2,823
19	TECAMACHALCO	66	GENERAL FELIPE ANGELES	0549	2,065
19	TECAMACHALCO	66	GENERAL FELIPE ANGELES	0550	3,255
19	TECAMACHALCO	111	PALMAR DE BRAVO	0897	2,046
19	TECAMACHALCO	111	PALMAR DE BRAVO	0898	1,730
19	TECAMACHALCO	111	PALMAR DE BRAVO	0899	3,962
19	TECAMACHALCO	111	PALMAR DE BRAVO	0900	3,007
19	TECAMACHALCO	111	PALMAR DE BRAVO	0901	5,967
19	TECAMACHALCO	111	PALMAR DE BRAVO	0902	3,149
19	TECAMACHALCO	111	PALMAR DE BRAVO	0903	2,402
19	TECAMACHALCO	111	PALMAR DE BRAVO	0904	3,241
19	TECAMACHALCO	111	PALMAR DE BRAVO	0905	3,504
19	TECAMACHALCO	111	PALMAR DE BRAVO	0906	756
19	TECAMACHALCO	111	PALMAR DE BRAVO	0907	3,531

INSTITUTO ELECTORAL DEL ESTADO
SECRETARÍA EJECUTIVA
DIRECCIÓN DE ORGANIZACIÓN ELECTORAL

(Propuesta final)

LISTADO DE SECCIONES DE LA PROPUESTA DE REDISTRITACIÓN 2012

DISTRITO	CABECERA	MPIO	MUNICIPIO	SECCION	POBLACION INEGI 2010
19	TECAMACHALCO	111	PALMAR DE BRAVO	0908	1,693
19	TECAMACHALCO	111	PALMAR DE BRAVO	0909	1,329
19	TECAMACHALCO	111	PALMAR DE BRAVO	0910	3,488
19	TECAMACHALCO	111	PALMAR DE BRAVO	0911	2,515
19	TECAMACHALCO	116	QUECHOLAC	1610	2,837
19	TECAMACHALCO	116	QUECHOLAC	1611	3,158
19	TECAMACHALCO	116	QUECHOLAC	1612	2,349
19	TECAMACHALCO	116	QUECHOLAC	1613	3,462
19	TECAMACHALCO	116	QUECHOLAC	1614	2,464
19	TECAMACHALCO	116	QUECHOLAC	1615	2,263
19	TECAMACHALCO	116	QUECHOLAC	1616	5,287
19	TECAMACHALCO	116	QUECHOLAC	1617	3,952
19	TECAMACHALCO	116	QUECHOLAC	1618	490
19	TECAMACHALCO	116	QUECHOLAC	1619	6,312
19	TECAMACHALCO	116	QUECHOLAC	1620	1,886
19	TECAMACHALCO	116	QUECHOLAC	1621	2,190
19	TECAMACHALCO	116	QUECHOLAC	1622	3,448
19	TECAMACHALCO	116	QUECHOLAC	1623	4,813
19	TECAMACHALCO	116	QUECHOLAC	1624	1,140
19	TECAMACHALCO	116	QUECHOLAC	1625	1,890
19	TECAMACHALCO	153	TECAMACHALCO	1906	2,942
19	TECAMACHALCO	153	TECAMACHALCO	1907	2,630
19	TECAMACHALCO	153	TECAMACHALCO	1908	2,638
19	TECAMACHALCO	153	TECAMACHALCO	1909	1,500
19	TECAMACHALCO	153	TECAMACHALCO	1910	3,404
19	TECAMACHALCO	153	TECAMACHALCO	1911	6,161
19	TECAMACHALCO	153	TECAMACHALCO	1912	1,404
19	TECAMACHALCO	153	TECAMACHALCO	1913	931
19	TECAMACHALCO	153	TECAMACHALCO	1914	3,839
19	TECAMACHALCO	153	TECAMACHALCO	1915	631
19	TECAMACHALCO	153	TECAMACHALCO	1916	3,930
19	TECAMACHALCO	153	TECAMACHALCO	1917	9,349
19	TECAMACHALCO	153	TECAMACHALCO	1918	1,606
19	TECAMACHALCO	153	TECAMACHALCO	1919	4,335
19	TECAMACHALCO	153	TECAMACHALCO	1920	3,622
19	TECAMACHALCO	153	TECAMACHALCO	1921	2,103
19	TECAMACHALCO	153	TECAMACHALCO	1922	2,179
19	TECAMACHALCO	153	TECAMACHALCO	1923	2,130
19	TECAMACHALCO	153	TECAMACHALCO	1924	1,705
19	TECAMACHALCO	153	TECAMACHALCO	1925	4,618
19	TECAMACHALCO	153	TECAMACHALCO	1926	4,230
19	TECAMACHALCO	153	TECAMACHALCO	1927	3,237
19	TECAMACHALCO	153	TECAMACHALCO	1928	2,325
19	TECAMACHALCO	182	TLANEPANTLA	2251	2,472
19	TECAMACHALCO	182	TLANEPANTLA	2252	2,359
19	TECAMACHALCO	189	TOCHTEPEC	2310	3,912
19	TECAMACHALCO	189	TOCHTEPEC	2311	3,563
19	TECAMACHALCO	189	TOCHTEPEC	2312	2,912
19	TECAMACHALCO	189	TOCHTEPEC	2313	3,141
19	TECAMACHALCO	189	TOCHTEPEC	2314	2,504
19	TECAMACHALCO	189	TOCHTEPEC	2315	1,563
19	TECAMACHALCO	189	TOCHTEPEC	2316	2,412

LISTADO DE SECCIONES DE LA PROPUESTA DE REDISTRITACION 2012

DISTRITO	CABECERA	MPIO	MUNICIPIO	SECCION	POBLACION INEGI 2010
19	TECAMACHALCO	205	YEHUALTEPEC	2420	2,741
19	TECAMACHALCO	205	YEHUALTEPEC	2421	4,257
19	TECAMACHALCO	205	YEHUALTEPEC	2422	1,697
19	TECAMACHALCO	205	YEHUALTEPEC	2423	2,602
19	TECAMACHALCO	205	YEHUALTEPEC	2424	1,911
19	TECAMACHALCO	205	YEHUALTEPEC	2425	3,231
19	TECAMACHALCO	205	YEHUALTEPEC	2426	3,845
19	TECAMACHALCO	205	YEHUALTEPEC	2427	1,123
19	TECAMACHALCO	205	YEHUALTEPEC	2428	1,671
20	CIUDAD SERDAN	12	ALJOJUCA	0103	891
20	CIUDAD SERDAN	12	ALJOJUCA	0104	2,898
20	CIUDAD SERDAN	12	ALJOJUCA	0105	1,434
20	CIUDAD SERDAN	12	ALJOJUCA	0106	1,025
20	CIUDAD SERDAN	23	ATZITZINTLA	0234	2,005
20	CIUDAD SERDAN	23	ATZITZINTLA	0235	1,686
20	CIUDAD SERDAN	23	ATZITZINTLA	0236	837
20	CIUDAD SERDAN	23	ATZITZINTLA	0237	2,448
20	CIUDAD SERDAN	23	ATZITZINTLA	0238	1,287
20	CIUDAD SERDAN	29	CAÑADA MORELOS	0262	2,249
20	CIUDAD SERDAN	29	CAÑADA MORELOS	0263	2,081
20	CIUDAD SERDAN	29	CAÑADA MORELOS	0264	1,772
20	CIUDAD SERDAN	29	CAÑADA MORELOS	0265	3,827
20	CIUDAD SERDAN	29	CAÑADA MORELOS	0266	948
20	CIUDAD SERDAN	29	CAÑADA MORELOS	0267	1,210
20	CIUDAD SERDAN	29	CAÑADA MORELOS	0268	2,107
20	CIUDAD SERDAN	29	CAÑADA MORELOS	0269	531
20	CIUDAD SERDAN	29	CAÑADA MORELOS	0270	4,272
20	CIUDAD SERDAN	46	CHALCHICOMULA DE SESMA	0371	3,790
20	CIUDAD SERDAN	46	CHALCHICOMULA DE SESMA	0372	3,258
20	CIUDAD SERDAN	46	CHALCHICOMULA DE SESMA	0373	2,799
20	CIUDAD SERDAN	46	CHALCHICOMULA DE SESMA	0374	2,318
20	CIUDAD SERDAN	46	CHALCHICOMULA DE SESMA	0375	2,267
20	CIUDAD SERDAN	46	CHALCHICOMULA DE SESMA	0376	1,168
20	CIUDAD SERDAN	46	CHALCHICOMULA DE SESMA	0377	1,967
20	CIUDAD SERDAN	46	CHALCHICOMULA DE SESMA	0378	1,813
20	CIUDAD SERDAN	46	CHALCHICOMULA DE SESMA	0379	3,153
20	CIUDAD SERDAN	46	CHALCHICOMULA DE SESMA	0380	2,796
20	CIUDAD SERDAN	46	CHALCHICOMULA DE SESMA	0381	1,788
20	CIUDAD SERDAN	46	CHALCHICOMULA DE SESMA	0382	1,387
20	CIUDAD SERDAN	46	CHALCHICOMULA DE SESMA	0383	681
20	CIUDAD SERDAN	46	CHALCHICOMULA DE SESMA	0384	1,022
20	CIUDAD SERDAN	46	CHALCHICOMULA DE SESMA	0385	1,560
20	CIUDAD SERDAN	46	CHALCHICOMULA DE SESMA	0386	2,711
20	CIUDAD SERDAN	46	CHALCHICOMULA DE SESMA	0387	708
20	CIUDAD SERDAN	46	CHALCHICOMULA DE SESMA	0388	1,441
20	CIUDAD SERDAN	46	CHALCHICOMULA DE SESMA	0389	1,215
20	CIUDAD SERDAN	46	CHALCHICOMULA DE SESMA	0390	2,053
20	CIUDAD SERDAN	46	CHALCHICOMULA DE SESMA	0391	1,702
20	CIUDAD SERDAN	46	CHALCHICOMULA DE SESMA	0392	681
20	CIUDAD SERDAN	46	CHALCHICOMULA DE SESMA	0393	1,282
20	CIUDAD SERDAN	46	CHALCHICOMULA DE SESMA	0394	386
20	CIUDAD SERDAN	51	CHICHQUILA	0430	4,504

INSTITUTO ELECTORAL DEL ESTADO
SECRETARIA EJECUTIVA
DIRECCIÓN DE ORGANIZACIÓN ELECTORAL

(Propuesta final)

LISTADO DE SECCIONES DE LA PROPUESTA DE REDISTRITACION 2012

DISTRITO	CABECERA	MPIO	MUNICIPIO	SECCION	POBLACION INEGI 2010
20	CIUDAD SERDAN	51	CHICHQUILA	0431	912
20	CIUDAD SERDAN	51	CHICHQUILA	0432	2,820
20	CIUDAD SERDAN	51	CHICHQUILA	0433	3,608
20	CIUDAD SERDAN	51	CHICHQUILA	0434	1,366
20	CIUDAD SERDAN	51	CHICHQUILA	0435	2,760
20	CIUDAD SERDAN	51	CHICHQUILA	0436	2,052
20	CIUDAD SERDAN	51	CHICHQUILA	0437	2,124
20	CIUDAD SERDAN	51	CHICHQUILA	0438	3,874
20	CIUDAD SERDAN	59	CHILCHOTLA	0505	2,715
20	CIUDAD SERDAN	59	CHILCHOTLA	0506	2,703
20	CIUDAD SERDAN	59	CHILCHOTLA	0507	1,961
20	CIUDAD SERDAN	59	CHILCHOTLA	0508	1,755
20	CIUDAD SERDAN	59	CHILCHOTLA	0509	3,196
20	CIUDAD SERDAN	59	CHILCHOTLA	0510	4,374
20	CIUDAD SERDAN	59	CHILCHOTLA	0511	2,553
20	CIUDAD SERDAN	64	ESPERANZA	0526	1,782
20	CIUDAD SERDAN	64	ESPERANZA	0527	1,774
20	CIUDAD SERDAN	64	ESPERANZA	0528	1,016
20	CIUDAD SERDAN	64	ESPERANZA	0529	3,249
20	CIUDAD SERDAN	64	ESPERANZA	0530	756
20	CIUDAD SERDAN	64	ESPERANZA	0531	3,055
20	CIUDAD SERDAN	64	ESPERANZA	0532	1,205
20	CIUDAD SERDAN	64	ESPERANZA	0533	328
20	CIUDAD SERDAN	64	ESPERANZA	0534	702
20	CIUDAD SERDAN	68	GUADALUPE VICTORIA	0555	3,217
20	CIUDAD SERDAN	68	GUADALUPE VICTORIA	0556	4,354
20	CIUDAD SERDAN	68	GUADALUPE VICTORIA	0557	2,130
20	CIUDAD SERDAN	68	GUADALUPE VICTORIA	0558	910
20	CIUDAD SERDAN	68	GUADALUPE VICTORIA	0559	2,115
20	CIUDAD SERDAN	68	GUADALUPE VICTORIA	0560	751
20	CIUDAD SERDAN	68	GUADALUPE VICTORIA	0561	872
20	CIUDAD SERDAN	68	GUADALUPE VICTORIA	0562	470
20	CIUDAD SERDAN	68	GUADALUPE VICTORIA	0563	1,180
20	CIUDAD SERDAN	68	GUADALUPE VICTORIA	0564	576
20	CIUDAD SERDAN	95	LA FRAGUA	0801	761
20	CIUDAD SERDAN	95	LA FRAGUA	0802	2,039
20	CIUDAD SERDAN	95	LA FRAGUA	0803	308
20	CIUDAD SERDAN	95	LA FRAGUA	0804	727
20	CIUDAD SERDAN	95	LA FRAGUA	0805	636
20	CIUDAD SERDAN	95	LA FRAGUA	0806	759
20	CIUDAD SERDAN	95	LA FRAGUA	0807	1,050
20	CIUDAD SERDAN	95	LA FRAGUA	0808	1,460
20	CIUDAD SERDAN	117	QUIMIXTLAN	1626	2,073
20	CIUDAD SERDAN	117	QUIMIXTLAN	1627	1,120
20	CIUDAD SERDAN	117	QUIMIXTLAN	1628	806
20	CIUDAD SERDAN	117	QUIMIXTLAN	1629	3,696
20	CIUDAD SERDAN	117	QUIMIXTLAN	1630	1,578
20	CIUDAD SERDAN	117	QUIMIXTLAN	1631	1,342
20	CIUDAD SERDAN	117	QUIMIXTLAN	1632	3,267
20	CIUDAD SERDAN	117	QUIMIXTLAN	1633	1,759
20	CIUDAD SERDAN	117	QUIMIXTLAN	1634	2,398
20	CIUDAD SERDAN	117	QUIMIXTLAN	1635	3,363

LISTADO DE SECCIONES DE LA PROPUESTA DE REDISTRITACION 2012

DISTRITO	CABECERA	MPIO	MUNICIPIO	SECCION	POBLACION INEGI 2010
20	CIUDAD SERDAN	131	SAN JUAN ATENCO	1715	796
20	CIUDAD SERDAN	131	SAN JUAN ATENCO	1716	1,423
20	CIUDAD SERDAN	131	SAN JUAN ATENCO	1717	586
20	CIUDAD SERDAN	131	SAN JUAN ATENCO	1718	592
20	CIUDAD SERDAN	138	SAN NICOLAS BUENOS AIRES	1789	1,831
20	CIUDAD SERDAN	138	SAN NICOLAS BUENOS AIRES	1790	2,120
20	CIUDAD SERDAN	138	SAN NICOLAS BUENOS AIRES	1791	3,822
20	CIUDAD SERDAN	138	SAN NICOLAS BUENOS AIRES	1792	2,349
20	CIUDAD SERDAN	179	TLACHICHUCA	2219	2,045
20	CIUDAD SERDAN	179	TLACHICHUCA	2220	2,901
20	CIUDAD SERDAN	179	TLACHICHUCA	2221	3,508
20	CIUDAD SERDAN	179	TLACHICHUCA	2222	126
20	CIUDAD SERDAN	179	TLACHICHUCA	2223	2,158
20	CIUDAD SERDAN	179	TLACHICHUCA	2224	2,715
20	CIUDAD SERDAN	179	TLACHICHUCA	2225	1,464
20	CIUDAD SERDAN	179	TLACHICHUCA	2226	1,452
20	CIUDAD SERDAN	179	TLACHICHUCA	2227	2,468
20	CIUDAD SERDAN	179	TLACHICHUCA	2228	2,260
20	CIUDAD SERDAN	179	TLACHICHUCA	2229	1,048
20	CIUDAD SERDAN	179	TLACHICHUCA	2230	1,246
20	CIUDAD SERDAN	179	TLACHICHUCA	2231	2,627
20	CIUDAD SERDAN	179	TLACHICHUCA	2232	2,436
21	ATLIXCO	19	ATLIXCO	0154	2,603
21	ATLIXCO	19	ATLIXCO	0155	323
21	ATLIXCO	19	ATLIXCO	0156	214
21	ATLIXCO	19	ATLIXCO	0157	858
21	ATLIXCO	19	ATLIXCO	0158	1,915
21	ATLIXCO	19	ATLIXCO	0159	2,678
21	ATLIXCO	19	ATLIXCO	0160	7,430
21	ATLIXCO	19	ATLIXCO	0161	1,521
21	ATLIXCO	19	ATLIXCO	0162	1,434
21	ATLIXCO	19	ATLIXCO	0163	5,928
21	ATLIXCO	19	ATLIXCO	0164	3,483
21	ATLIXCO	19	ATLIXCO	0165	2,178
21	ATLIXCO	19	ATLIXCO	0166	1,687
21	ATLIXCO	19	ATLIXCO	0167	1,348
21	ATLIXCO	19	ATLIXCO	0168	2,126
21	ATLIXCO	19	ATLIXCO	0169	3,097
21	ATLIXCO	19	ATLIXCO	0170	2,524
21	ATLIXCO	19	ATLIXCO	0171	745
21	ATLIXCO	19	ATLIXCO	0172	306
21	ATLIXCO	19	ATLIXCO	0173	2,360
21	ATLIXCO	19	ATLIXCO	0174	3,188
21	ATLIXCO	19	ATLIXCO	0175	1,724
21	ATLIXCO	19	ATLIXCO	0176	1,395
21	ATLIXCO	19	ATLIXCO	0177	1,927
21	ATLIXCO	19	ATLIXCO	0178	1,384
21	ATLIXCO	19	ATLIXCO	0179	748
21	ATLIXCO	19	ATLIXCO	0180	806
21	ATLIXCO	19	ATLIXCO	0181	414
21	ATLIXCO	19	ATLIXCO	0182	505



Instituto Electoral del Estado

INSTITUTO ELECTORAL DEL ESTADO
SECRETARIA EJECUTIVA
DIRECCIÓN DE ORGANIZACIÓN ELECTORAL

(Propuesta final)

LISTADO DE SECCIONES DE LA PROPUESTA DE REDISTRITACION 2012

DISTRITO	CABECERA	MPIO	MUNICIPIO	SECCION	POBLACION INEGI 2010
21	ATLIXCO	19	ATLIXCO	0183	553
21	ATLIXCO	19	ATLIXCO	0184	585
21	ATLIXCO	19	ATLIXCO	0185	2,643
21	ATLIXCO	19	ATLIXCO	0186	2,776
21	ATLIXCO	19	ATLIXCO	0187	1,804
21	ATLIXCO	19	ATLIXCO	0188	890
21	ATLIXCO	19	ATLIXCO	0189	1,240
21	ATLIXCO	19	ATLIXCO	0190	1,033
21	ATLIXCO	19	ATLIXCO	0191	1,459
21	ATLIXCO	19	ATLIXCO	0192	1,220
21	ATLIXCO	19	ATLIXCO	0193	1,704
21	ATLIXCO	19	ATLIXCO	0194	1,363
21	ATLIXCO	19	ATLIXCO	0195	1,013
21	ATLIXCO	19	ATLIXCO	0196	1,893
21	ATLIXCO	19	ATLIXCO	0197	1,795
21	ATLIXCO	19	ATLIXCO	0198	1,445
21	ATLIXCO	19	ATLIXCO	0199	1,665
21	ATLIXCO	19	ATLIXCO	0200	1,077
21	ATLIXCO	19	ATLIXCO	0201	3,060
21	ATLIXCO	19	ATLIXCO	0202	2,183
21	ATLIXCO	19	ATLIXCO	0203	1,884
21	ATLIXCO	19	ATLIXCO	0204	1,782
21	ATLIXCO	19	ATLIXCO	0205	1,515
21	ATLIXCO	19	ATLIXCO	0206	1,660
21	ATLIXCO	19	ATLIXCO	0207	2,751
21	ATLIXCO	19	ATLIXCO	0208	4,292
21	ATLIXCO	19	ATLIXCO	0209	1,978
21	ATLIXCO	19	ATLIXCO	0210	442
21	ATLIXCO	19	ATLIXCO	0211	1,113
21	ATLIXCO	19	ATLIXCO	0212	2,499
21	ATLIXCO	19	ATLIXCO	0213	3,568
21	ATLIXCO	19	ATLIXCO	0214	2,334
21	ATLIXCO	19	ATLIXCO	0215	2,755
21	ATLIXCO	19	ATLIXCO	0216	2,691
21	ATLIXCO	19	ATLIXCO	0217	1,901
21	ATLIXCO	19	ATLIXCO	0218	1,515
21	ATLIXCO	19	ATLIXCO	0219	2,247
21	ATLIXCO	19	ATLIXCO	0220	757
21	ATLIXCO	19	ATLIXCO	0221	1,348
21	ATLIXCO	103	NEALTICAN	0838	3,300
21	ATLIXCO	103	NEALTICAN	0839	2,525
21	ATLIXCO	103	NEALTICAN	0840	2,538
21	ATLIXCO	103	NEALTICAN	0841	3,657
21	ATLIXCO	107	OCOYUCAN	0857	2,695
21	ATLIXCO	107	OCOYUCAN	0858	4,048
21	ATLIXCO	107	OCOYUCAN	0859	5,251
21	ATLIXCO	107	OCOYUCAN	0860	2,339
21	ATLIXCO	107	OCOYUCAN	0861	3,440
21	ATLIXCO	107	OCOYUCAN	0862	2,144
21	ATLIXCO	107	OCOYUCAN	0863	1,949

INSTITUTO ELECTORAL DEL ESTADO
SECRETARIA EJECUTIVA
DIRECCIÓN DE ORGANIZACIÓN ELECTORAL

(Propuesta final)

LISTADO DE SECCIONES DE LA PROPUESTA DE REDISTRITACIÓN 2012

DISTRITO	CABECERA	MPIO	MUNICIPIO	SECCION	POBLACION INEGI 2010
21	ATLIXCO	107	OCOYUCAN	0864	1,534
21	ATLIXCO	107	OCOYUCAN	0865	3,299
21	ATLIXCO	107	OCOYUCAN	0866	1,477
21	ATLIXCO	122	SAN DIEGO LA MESA TOCHIMILTZINGO	1674	680
21	ATLIXCO	122	SAN DIEGO LA MESA TOCHIMILTZINGO	1675	234
21	ATLIXCO	122	SAN DIEGO LA MESA TOCHIMILTZINGO	1676	218
21	ATLIXCO	126	SAN GREGORIO ATZOMPA	1691	1,499
21	ATLIXCO	126	SAN GREGORIO ATZOMPA	1692	2,944
21	ATLIXCO	126	SAN GREGORIO ATZOMPA	1693	1,749
21	ATLIXCO	126	SAN GREGORIO ATZOMPA	1694	1,045
21	ATLIXCO	139	SAN NICOLAS DE LOS RANCHOS	1793	1,694
21	ATLIXCO	139	SAN NICOLAS DE LOS RANCHOS	1794	2,814
21	ATLIXCO	139	SAN NICOLAS DE LOS RANCHOS	1795	1,353
21	ATLIXCO	139	SAN NICOLAS DE LOS RANCHOS	1796	2,700
21	ATLIXCO	139	SAN NICOLAS DE LOS RANCHOS	1797	2,216
21	ATLIXCO	148	SANTA ISABEL CHOLULA	1877	1,872
21	ATLIXCO	148	SANTA ISABEL CHOLULA	1878	1,364
21	ATLIXCO	148	SANTA ISABEL CHOLULA	1879	719
21	ATLIXCO	148	SANTA ISABEL CHOLULA	1880	2,241
21	ATLIXCO	148	SANTA ISABEL CHOLULA	1881	2,268
21	ATLIXCO	174	TIANGUISMANALCO	2175	1,018
21	ATLIXCO	174	TIANGUISMANALCO	2176	3,204
21	ATLIXCO	174	TIANGUISMANALCO	2177	1,504
21	ATLIXCO	174	TIANGUISMANALCO	2178	1,149
21	ATLIXCO	174	TIANGUISMANALCO	2179	881
21	ATLIXCO	174	TIANGUISMANALCO	2180	1,588
21	ATLIXCO	188	TOCHIMILCO	2299	2,522
21	ATLIXCO	188	TOCHIMILCO	2300	1,931
21	ATLIXCO	188	TOCHIMILCO	2301	2,125
21	ATLIXCO	188	TOCHIMILCO	2302	1,101
21	ATLIXCO	188	TOCHIMILCO	2303	1,405
21	ATLIXCO	188	TOCHIMILCO	2304	740
21	ATLIXCO	188	TOCHIMILCO	2305	1,378
21	ATLIXCO	188	TOCHIMILCO	2306	2,828
21	ATLIXCO	188	TOCHIMILCO	2307	849
21	ATLIXCO	188	TOCHIMILCO	2308	944
21	ATLIXCO	188	TOCHIMILCO	2309	1,205
22	IZUCAR DE MATAMOROS	5	ACTEOPAN	0061	1,270
22	IZUCAR DE MATAMOROS	5	ACTEOPAN	0062	853
22	IZUCAR DE MATAMOROS	5	ACTEOPAN	0063	758
22	IZUCAR DE MATAMOROS	21	ATZALA	0224	1,241
22	IZUCAR DE MATAMOROS	22	ATZITZIHUACAN	0225	1,022
22	IZUCAR DE MATAMOROS	22	ATZITZIHUACAN	0226	2,267
22	IZUCAR DE MATAMOROS	22	ATZITZIHUACAN	0227	2,061
22	IZUCAR DE MATAMOROS	22	ATZITZIHUACAN	0228	1,560
22	IZUCAR DE MATAMOROS	22	ATZITZIHUACAN	0229	1,068
22	IZUCAR DE MATAMOROS	22	ATZITZIHUACAN	0230	1,107
22	IZUCAR DE MATAMOROS	22	ATZITZIHUACAN	0231	574
22	IZUCAR DE MATAMOROS	22	ATZITZIHUACAN	0232	1,290
22	IZUCAR DE MATAMOROS	22	ATZITZIHUACAN	0233	696

LISTADO DE SECCIONES DE LA PROPUESTA DE REDISTRITACION 2012

DISTRITO	CABECERA	MPIO	MUNICIPIO	SECCION	POBLACION INEGI 2010
22	IZUCAR DE MATAMOROS	48	CHIAUTLA	0398	2,469
22	IZUCAR DE MATAMOROS	48	CHIAUTLA	0399	1,497
22	IZUCAR DE MATAMOROS	48	CHIAUTLA	0400	1,392
22	IZUCAR DE MATAMOROS	48	CHIAUTLA	0401	1,699
22	IZUCAR DE MATAMOROS	48	CHIAUTLA	0402	2,280
22	IZUCAR DE MATAMOROS	48	CHIAUTLA	0403	1,610
22	IZUCAR DE MATAMOROS	48	CHIAUTLA	0404	1,084
22	IZUCAR DE MATAMOROS	48	CHIAUTLA	0405	2,972
22	IZUCAR DE MATAMOROS	48	CHIAUTLA	0406	673
22	IZUCAR DE MATAMOROS	48	CHIAUTLA	0407	171
22	IZUCAR DE MATAMOROS	48	CHIAUTLA	0408	840
22	IZUCAR DE MATAMOROS	48	CHIAUTLA	0409	231
22	IZUCAR DE MATAMOROS	48	CHIAUTLA	0410	189
22	IZUCAR DE MATAMOROS	48	CHIAUTLA	0411	133
22	IZUCAR DE MATAMOROS	48	CHIAUTLA	0412	1,365
22	IZUCAR DE MATAMOROS	48	CHIAUTLA	0413	227
22	IZUCAR DE MATAMOROS	48	CHIAUTLA	0414	170
22	IZUCAR DE MATAMOROS	52	CHIETLA	0439	1,307
22	IZUCAR DE MATAMOROS	52	CHIETLA	0440	1,306
22	IZUCAR DE MATAMOROS	52	CHIETLA	0441	2,556
22	IZUCAR DE MATAMOROS	52	CHIETLA	0442	1,507
22	IZUCAR DE MATAMOROS	52	CHIETLA	0443	1,406
22	IZUCAR DE MATAMOROS	52	CHIETLA	0444	2,495
22	IZUCAR DE MATAMOROS	52	CHIETLA	0445	2,057
22	IZUCAR DE MATAMOROS	52	CHIETLA	0446	1,486
22	IZUCAR DE MATAMOROS	52	CHIETLA	0447	1,917
22	IZUCAR DE MATAMOROS	52	CHIETLA	0448	1,256
22	IZUCAR DE MATAMOROS	52	CHIETLA	0449	1,680
22	IZUCAR DE MATAMOROS	52	CHIETLA	0450	2,555
22	IZUCAR DE MATAMOROS	52	CHIETLA	0451	1,254
22	IZUCAR DE MATAMOROS	52	CHIETLA	0452	1,876
22	IZUCAR DE MATAMOROS	52	CHIETLA	0453	2,274
22	IZUCAR DE MATAMOROS	52	CHIETLA	0454	931
22	IZUCAR DE MATAMOROS	52	CHIETLA	0455	1,133
22	IZUCAR DE MATAMOROS	52	CHIETLA	0456	1,312
22	IZUCAR DE MATAMOROS	52	CHIETLA	0457	1,093
22	IZUCAR DE MATAMOROS	52	CHIETLA	0458	2,388
22	IZUCAR DE MATAMOROS	33	COHETZALA	0277	999
22	IZUCAR DE MATAMOROS	33	COHETZALA	0278	284
22	IZUCAR DE MATAMOROS	34	COHUECAN	0279	1,926
22	IZUCAR DE MATAMOROS	34	COHUECAN	0280	1,927
22	IZUCAR DE MATAMOROS	34	COHUECAN	0281	910
22	IZUCAR DE MATAMOROS	70	HUAQUECHULA	0569	2,126
22	IZUCAR DE MATAMOROS	70	HUAQUECHULA	0570	964
22	IZUCAR DE MATAMOROS	70	HUAQUECHULA	0571	1,112
22	IZUCAR DE MATAMOROS	70	HUAQUECHULA	0572	937
22	IZUCAR DE MATAMOROS	70	HUAQUECHULA	0573	749
22	IZUCAR DE MATAMOROS	70	HUAQUECHULA	0574	1,952
22	IZUCAR DE MATAMOROS	70	HUAQUECHULA	0575	1,716
22	IZUCAR DE MATAMOROS	70	HUAQUECHULA	0576	1,889
22	IZUCAR DE MATAMOROS	70	HUAQUECHULA	0577	1,061
22	IZUCAR DE MATAMOROS	70	HUAQUECHULA	0578	1,442



Instituto Electoral del Estado

INSTITUTO ELECTORAL DEL ESTADO
SECRETARIA EJECUTIVA
DIRECCIÓN DE ORGANIZACIÓN ELECTORAL

(Propuesta final)

LISTADO DE SECCIONES DE LA PROPUESTA DE REDISTRITACION 2012

DISTRITO	CABECERA	MPIO	MUNICIPIO	SECCION	POBLACION INEGI 2010
22	IZUCAR DE MATAMOROS	70	HUAQUECHULA	0579	1,768
22	IZUCAR DE MATAMOROS	70	HUAQUECHULA	0580	1,392
22	IZUCAR DE MATAMOROS	70	HUAQUECHULA	0581	817
22	IZUCAR DE MATAMOROS	70	HUAQUECHULA	0582	1,569
22	IZUCAR DE MATAMOROS	70	HUAQUECHULA	0583	1,658
22	IZUCAR DE MATAMOROS	70	HUAQUECHULA	0584	839
22	IZUCAR DE MATAMOROS	70	HUAQUECHULA	0585	1,983
22	IZUCAR DE MATAMOROS	70	HUAQUECHULA	0586	1,027
22	IZUCAR DE MATAMOROS	70	HUAQUECHULA	0587	382
22	IZUCAR DE MATAMOROS	74	HUEHUETLAN EL CHICO	0640	1,991
22	IZUCAR DE MATAMOROS	74	HUEHUETLAN EL CHICO	0641	2,799
22	IZUCAR DE MATAMOROS	74	HUEHUETLAN EL CHICO	0642	1,326
22	IZUCAR DE MATAMOROS	74	HUEHUETLAN EL CHICO	0643	1,786
22	IZUCAR DE MATAMOROS	74	HUEHUETLAN EL CHICO	0644	312
22	IZUCAR DE MATAMOROS	74	HUEHUETLAN EL CHICO	0645	525
22	IZUCAR DE MATAMOROS	83	IXCAMILPA DE GUERRERO	0706	1,618
22	IZUCAR DE MATAMOROS	83	IXCAMILPA DE GUERRERO	0707	1,118
22	IZUCAR DE MATAMOROS	83	IXCAMILPA DE GUERRERO	0708	999
22	IZUCAR DE MATAMOROS	87	IZUCAR DE MATAMOROS	0730	2,062
22	IZUCAR DE MATAMOROS	87	IZUCAR DE MATAMOROS	0731	1,450
22	IZUCAR DE MATAMOROS	87	IZUCAR DE MATAMOROS	0732	4,951
22	IZUCAR DE MATAMOROS	87	IZUCAR DE MATAMOROS	0733	1,080
22	IZUCAR DE MATAMOROS	87	IZUCAR DE MATAMOROS	0734	1,630
22	IZUCAR DE MATAMOROS	87	IZUCAR DE MATAMOROS	0735	1,237
22	IZUCAR DE MATAMOROS	87	IZUCAR DE MATAMOROS	0736	1,569
22	IZUCAR DE MATAMOROS	87	IZUCAR DE MATAMOROS	0737	1,773
22	IZUCAR DE MATAMOROS	87	IZUCAR DE MATAMOROS	0738	1,280
22	IZUCAR DE MATAMOROS	87	IZUCAR DE MATAMOROS	0739	3,485
22	IZUCAR DE MATAMOROS	87	IZUCAR DE MATAMOROS	0740	3,481
22	IZUCAR DE MATAMOROS	87	IZUCAR DE MATAMOROS	0741	1,812
22	IZUCAR DE MATAMOROS	87	IZUCAR DE MATAMOROS	0742	1,469
22	IZUCAR DE MATAMOROS	87	IZUCAR DE MATAMOROS	0743	3,244
22	IZUCAR DE MATAMOROS	87	IZUCAR DE MATAMOROS	0744	3,118
22	IZUCAR DE MATAMOROS	87	IZUCAR DE MATAMOROS	0745	2,173
22	IZUCAR DE MATAMOROS	87	IZUCAR DE MATAMOROS	0746	5,550
22	IZUCAR DE MATAMOROS	87	IZUCAR DE MATAMOROS	0747	1,580
22	IZUCAR DE MATAMOROS	87	IZUCAR DE MATAMOROS	0748	1,482
22	IZUCAR DE MATAMOROS	87	IZUCAR DE MATAMOROS	0749	2,727
22	IZUCAR DE MATAMOROS	87	IZUCAR DE MATAMOROS	0750	1,346
22	IZUCAR DE MATAMOROS	87	IZUCAR DE MATAMOROS	0751	1,446
22	IZUCAR DE MATAMOROS	87	IZUCAR DE MATAMOROS	0752	2,587
22	IZUCAR DE MATAMOROS	87	IZUCAR DE MATAMOROS	0753	2,750
22	IZUCAR DE MATAMOROS	87	IZUCAR DE MATAMOROS	0754	1,989
22	IZUCAR DE MATAMOROS	87	IZUCAR DE MATAMOROS	0755	1,563
22	IZUCAR DE MATAMOROS	87	IZUCAR DE MATAMOROS	0756	1,737
22	IZUCAR DE MATAMOROS	87	IZUCAR DE MATAMOROS	0757	1,475
22	IZUCAR DE MATAMOROS	87	IZUCAR DE MATAMOROS	0758	2,851
22	IZUCAR DE MATAMOROS	87	IZUCAR DE MATAMOROS	0759	1,336
22	IZUCAR DE MATAMOROS	87	IZUCAR DE MATAMOROS	0760	1,278
22	IZUCAR DE MATAMOROS	87	IZUCAR DE MATAMOROS	0761	1,245
22	IZUCAR DE MATAMOROS	87	IZUCAR DE MATAMOROS	0762	2,822
22	IZUCAR DE MATAMOROS	87	IZUCAR DE MATAMOROS	0763	1,372



Instituto Electoral del Estado

INSTITUTO ELECTORAL DEL ESTADO
SECRETARIA EJECUTIVA
DIRECCIÓN DE ORGANIZACIÓN ELECTORAL

(Propuesta final)

LISTADO DE SECCIONES DE LA PROPUESTA DE REDISTRITACION 2012

DISTRITO	CABECERA	MPIO	MUNICIPIO	SECCION	POBLACION INEGI 2010
22	IZUCAR DE MATAMOROS	89	JOLALPAN	0770	3,349
22	IZUCAR DE MATAMOROS	89	JOLALPAN	0771	2,633
22	IZUCAR DE MATAMOROS	89	JOLALPAN	0772	1,753
22	IZUCAR DE MATAMOROS	89	JOLALPAN	0773	2,457
22	IZUCAR DE MATAMOROS	89	JOLALPAN	0774	1,335
22	IZUCAR DE MATAMOROS	89	JOLALPAN	0775	1,135
22	IZUCAR DE MATAMOROS	89	JOLALPAN	2038	1,629
22	IZUCAR DE MATAMOROS	159	TEOTLALCO	2039	589
22	IZUCAR DE MATAMOROS	159	TEOTLALCO	2040	592
22	IZUCAR DE MATAMOROS	159	TEOTLALCO	2041	286
22	IZUCAR DE MATAMOROS	159	TEOTLALCO	2082	1,141
22	IZUCAR DE MATAMOROS	164	TEPEMAXALCO	2095	1,659
22	IZUCAR DE MATAMOROS	167	TEPEXCO	2096	2,687
22	IZUCAR DE MATAMOROS	167	TEPEXCO	2097	2,234
22	IZUCAR DE MATAMOROS	167	TEPEXCO	2181	3,153
22	IZUCAR DE MATAMOROS	175	TILAPA	2182	2,282
22	IZUCAR DE MATAMOROS	175	TILAPA	2183	2,966
22	IZUCAR DE MATAMOROS	175	TILAPA	2267	1,570
22	IZUCAR DE MATAMOROS	185	TLAPANALA	2268	1,547
22	IZUCAR DE MATAMOROS	185	TLAPANALA	2269	1,770
22	IZUCAR DE MATAMOROS	185	TLAPANALA	2270	2,182
22	IZUCAR DE MATAMOROS	185	TLAPANALA	2271	1,335
22	IZUCAR DE MATAMOROS	185	TLAPANALA	0028	3,789
23	ACATLAN DE OSORIO	3	ACATLAN	0029	3,300
23	ACATLAN DE OSORIO	3	ACATLAN	0030	1,566
23	ACATLAN DE OSORIO	3	ACATLAN	0031	2,548
23	ACATLAN DE OSORIO	3	ACATLAN	0032	2,135
23	ACATLAN DE OSORIO	3	ACATLAN	0033	1,793
23	ACATLAN DE OSORIO	3	ACATLAN	0034	3,749
23	ACATLAN DE OSORIO	3	ACATLAN	0035	2,761
23	ACATLAN DE OSORIO	3	ACATLAN	0036	1,390
23	ACATLAN DE OSORIO	3	ACATLAN	0037	2,681
23	ACATLAN DE OSORIO	3	ACATLAN	0038	1,315
23	ACATLAN DE OSORIO	3	ACATLAN	0039	1,794
23	ACATLAN DE OSORIO	3	ACATLAN	0040	2,659
23	ACATLAN DE OSORIO	3	ACATLAN	0041	534
23	ACATLAN DE OSORIO	3	ACATLAN	0042	238
23	ACATLAN DE OSORIO	3	ACATLAN	0043	332
23	ACATLAN DE OSORIO	3	ACATLAN	0044	1,451
23	ACATLAN DE OSORIO	7	AHUATLAN	0071	1,002
23	ACATLAN DE OSORIO	7	AHUATLAN	0072	560
23	ACATLAN DE OSORIO	7	AHUATLAN	0073	1,030
23	ACATLAN DE OSORIO	7	AHUATLAN	0074	763
23	ACATLAN DE OSORIO	7	AHUATLAN	0079	2,130
23	ACATLAN DE OSORIO	9	AHUEHUETITLA	0102	1,730
23	ACATLAN DE OSORIO	11	ALBINO ZERTUCHE	0148	1,172
23	ACATLAN DE OSORIO	18	ATEXCAL	0149	469
23	ACATLAN DE OSORIO	18	ATEXCAL	0150	228
23	ACATLAN DE OSORIO	18	ATEXCAL	0151	405
23	ACATLAN DE OSORIO	18	ATEXCAL	0152	1,050
23	ACATLAN DE OSORIO	18	ATEXCAL	0153	410
23	ACATLAN DE OSORIO	18	ATEXCAL	0239	572
23	ACATLAN DE OSORIO	24	AXUTLA		



Instituto Electoral del Estado

INSTITUTO ELECTORAL DEL ESTADO
SECRETARIA EJECUTIVA
DIRECCIÓN DE ORGANIZACIÓN ELECTORAL

(Propuesta final)

LISTADO DE SECCIONES DE LA PROPUESTA DE REDISTRITACION 2012

DISTRITO	CABECERA	MPIO	MUNICIPIO	SECCION	POBLACION INEGI 2010
23	ACATLAN DE OSORIO	24	AXUTLA	0240	375
23	ACATLAN DE OSORIO	53	CHIGMECATITLAN	0459	748
23	ACATLAN DE OSORIO	53	CHIGMECATITLAN	0460	479
23	ACATLAN DE OSORIO	56	CHILA	0496	2,146
23	ACATLAN DE OSORIO	56	CHILA	0497	1,005
23	ACATLAN DE OSORIO	56	CHILA	0498	1,132
23	ACATLAN DE OSORIO	56	CHILA	0499	416
23	ACATLAN DE OSORIO	57	CHILA DE LA SAL	0500	770
23	ACATLAN DE OSORIO	57	CHILA DE LA SAL	0501	467
23	ACATLAN DE OSORIO	60	CHINANTLA	0512	1,738
23	ACATLAN DE OSORIO	60	CHINANTLA	0513	449
23	ACATLAN DE OSORIO	60	CHINANTLA	0514	246
23	ACATLAN DE OSORIO	32	COATZINGO	0274	1,171
23	ACATLAN DE OSORIO	32	COATZINGO	0275	1,256
23	ACATLAN DE OSORIO	32	COATZINGO	0276	537
23	ACATLAN DE OSORIO	38	COYOTEPEC	0314	1,314
23	ACATLAN DE OSORIO	38	COYOTEPEC	0315	403
23	ACATLAN DE OSORIO	38	COYOTEPEC	0316	622
23	ACATLAN DE OSORIO	43	CUAYUCA DE ANDRADE	0340	1,572
23	ACATLAN DE OSORIO	43	CUAYUCA DE ANDRADE	0341	611
23	ACATLAN DE OSORIO	43	CUAYUCA DE ANDRADE	0342	462
23	ACATLAN DE OSORIO	43	CUAYUCA DE ANDRADE	0343	340
23	ACATLAN DE OSORIO	63	EPATLAN	0524	2,086
23	ACATLAN DE OSORIO	63	EPATLAN	0525	2,442
23	ACATLAN DE OSORIO	67	GUADALUPE	0551	2,430
23	ACATLAN DE OSORIO	67	GUADALUPE	0552	898
23	ACATLAN DE OSORIO	67	GUADALUPE	0553	1,669
23	ACATLAN DE OSORIO	67	GUADALUPE	0554	1,432
23	ACATLAN DE OSORIO	71	HUATLATLAUCA	0588	968
23	ACATLAN DE OSORIO	71	HUATLATLAUCA	0589	648
23	ACATLAN DE OSORIO	71	HUATLATLAUCA	0590	1,292
23	ACATLAN DE OSORIO	71	HUATLATLAUCA	0591	1,269
23	ACATLAN DE OSORIO	71	HUATLATLAUCA	0592	1,870
23	ACATLAN DE OSORIO	71	HUATLATLAUCA	0593	605
23	ACATLAN DE OSORIO	75	HUEHUETLAN EL GRANDE	0646	672
23	ACATLAN DE OSORIO	75	HUEHUETLAN EL GRANDE	0647	2,965
23	ACATLAN DE OSORIO	75	HUEHUETLAN EL GRANDE	0648	2,362
23	ACATLAN DE OSORIO	75	HUEHUETLAN EL GRANDE	0649	600
23	ACATLAN DE OSORIO	75	HUEHUETLAN EL GRANDE	0650	412
23	ACATLAN DE OSORIO	81	HUITZILTEPEC	0701	1,673
23	ACATLAN DE OSORIO	81	HUITZILTEPEC	0702	2,136
23	ACATLAN DE OSORIO	81	HUITZILTEPEC	0703	1,472
23	ACATLAN DE OSORIO	84	IXCAQUIXTLA	0709	3,527
23	ACATLAN DE OSORIO	84	IXCAQUIXTLA	0710	2,826
23	ACATLAN DE OSORIO	84	IXCAQUIXTLA	0711	1,740
23	ACATLAN DE OSORIO	94	JUAN N. MENDEZ	0797	1,277
23	ACATLAN DE OSORIO	94	JUAN N. MENDEZ	0798	550
23	ACATLAN DE OSORIO	94	JUAN N. MENDEZ	0799	1,254
23	ACATLAN DE OSORIO	94	JUAN N. MENDEZ	0800	2,212
23	ACATLAN DE OSORIO	97	LA MAGDALENA TLATLAUQUITEPEC	0820	484
23	ACATLAN DE OSORIO	100	MOLCAXAC	0825	1,811
23	ACATLAN DE OSORIO	100	MOLCAXAC	0826	1,608

Handwritten signature

Handwritten signature

Handwritten signature

Handwritten signature



Instituto Electoral del Estado

INSTITUTO ELECTORAL DEL ESTADO
SECRETARIA EJECUTIVA
DIRECCIÓN DE ORGANIZACIÓN ELECTORAL

(Propuesta final)

LISTADO DE SECCIONES DE LA PROPUESTA DE REDISTRITACION 2012

DISTRITO	CABECERA	MPIO	MUNICIPIO	SECCION	POBLACION INEGI 2010
23	ACATLAN DE OSORIO	100	MOLCAXAC	0827	720
23	ACATLAN DE OSORIO	100	MOLCAXAC	0828	854
23	ACATLAN DE OSORIO	100	MOLCAXAC	0829	1,225
23	ACATLAN DE OSORIO	113	PETLALCINGO	0922	2,087
23	ACATLAN DE OSORIO	113	PETLALCINGO	0923	1,241
23	ACATLAN DE OSORIO	113	PETLALCINGO	0924	1,660
23	ACATLAN DE OSORIO	113	PETLALCINGO	0925	1,458
23	ACATLAN DE OSORIO	113	PETLALCINGO	0926	1,322
23	ACATLAN DE OSORIO	113	PETLALCINGO	0927	1,235
23	ACATLAN DE OSORIO	114	PIAXTLA	0928	1,630
23	ACATLAN DE OSORIO	114	PIAXTLA	0929	499
23	ACATLAN DE OSORIO	114	PIAXTLA	0930	439
23	ACATLAN DE OSORIO	114	PIAXTLA	0931	344
23	ACATLAN DE OSORIO	114	PIAXTLA	0932	1,605
23	ACATLAN DE OSORIO	128	SAN JERONIMO XAYACATLAN	1698	1,094
23	ACATLAN DE OSORIO	128	SAN JERONIMO XAYACATLAN	1699	828
23	ACATLAN DE OSORIO	128	SAN JERONIMO XAYACATLAN	1700	850
23	ACATLAN DE OSORIO	128	SAN JERONIMO XAYACATLAN	1701	804
23	ACATLAN DE OSORIO	132	SAN JUAN ATZOMPA	1719	872
23	ACATLAN DE OSORIO	134	SAN MARTIN TOTOLTEPEC	1774	688
23	ACATLAN DE OSORIO	136	SAN MIGUEL IXITLAN	1784	586
23	ACATLAN DE OSORIO	140	SAN PABLO ANICANO	1798	3,259
23	ACATLAN DE OSORIO	140	SAN PABLO ANICANO	1799	720
23	ACATLAN DE OSORIO	142	SAN PEDRO YELOIXTLAHUACA	1846	1,205
23	ACATLAN DE OSORIO	142	SAN PEDRO YELOIXTLAHUACA	1847	2,001
23	ACATLAN DE OSORIO	146	SANTA CATARINA TLALTEMPAN	1872	874
23	ACATLAN DE OSORIO	147	SANTA INES AHUATEMPAN	1873	1,682
23	ACATLAN DE OSORIO	147	SANTA INES AHUATEMPAN	1874	953
23	ACATLAN DE OSORIO	147	SANTA INES AHUATEMPAN	1875	1,502
23	ACATLAN DE OSORIO	147	SANTA INES AHUATEMPAN	1876	1,681
23	ACATLAN DE OSORIO	154	TECOMATLAN	1929	1,838
23	ACATLAN DE OSORIO	154	TECOMATLAN	1930	1,285
23	ACATLAN DE OSORIO	154	TECOMATLAN	1931	965
23	ACATLAN DE OSORIO	154	TECOMATLAN	1932	259
23	ACATLAN DE OSORIO	154	TECOMATLAN	1933	995
23	ACATLAN DE OSORIO	156	TEHUITZINGO	2017	2,183
23	ACATLAN DE OSORIO	156	TEHUITZINGO	2018	1,783
23	ACATLAN DE OSORIO	156	TEHUITZINGO	2019	2,323
23	ACATLAN DE OSORIO	156	TEHUITZINGO	2020	1,133
23	ACATLAN DE OSORIO	156	TEHUITZINGO	2021	955
23	ACATLAN DE OSORIO	156	TEHUITZINGO	2022	886
23	ACATLAN DE OSORIO	156	TEHUITZINGO	2023	1,448
23	ACATLAN DE OSORIO	156	TEHUITZINGO	2024	593
23	ACATLAN DE OSORIO	158	TEOPANTLAN	2033	1,751
23	ACATLAN DE OSORIO	158	TEOPANTLAN	2034	1,349
23	ACATLAN DE OSORIO	158	TEOPANTLAN	2035	568
23	ACATLAN DE OSORIO	158	TEOPANTLAN	2036	170
23	ACATLAN DE OSORIO	158	TEOPANTLAN	2037	222
23	ACATLAN DE OSORIO	165	TEPEOJUMA	2083	1,192
23	ACATLAN DE OSORIO	165	TEPEOJUMA	2084	2,551
23	ACATLAN DE OSORIO	165	TEPEOJUMA	2085	1,966
23	ACATLAN DE OSORIO	165	TEPEOJUMA	2086	922



Instituto Electoral del Estado

INSTITUTO ELECTORAL DEL ESTADO
SECRETARIA EJECUTIVA
DIRECCIÓN DE ORGANIZACIÓN ELECTORAL

(Propuesta final)

LISTADO DE SECCIONES DE LA PROPUESTA DE REDISTRITACION 2012

DISTRITO	CABECERA	MPIO	MUNICIPIO	SECCION	POBLACION INEGI 2010
23	ACATLAN DE OSORIO	165	TEPEOJUMA	2087	1,022
23	ACATLAN DE OSORIO	165	TEPEOJUMA	2088	489
23	ACATLAN DE OSORIO	168	TEPEXI DE RODRIGUEZ	2098	2,742
23	ACATLAN DE OSORIO	168	TEPEXI DE RODRIGUEZ	2099	3,291
23	ACATLAN DE OSORIO	168	TEPEXI DE RODRIGUEZ	2100	383
23	ACATLAN DE OSORIO	168	TEPEXI DE RODRIGUEZ	2101	1,053
23	ACATLAN DE OSORIO	168	TEPEXI DE RODRIGUEZ	2102	1,593
23	ACATLAN DE OSORIO	168	TEPEXI DE RODRIGUEZ	2103	1,345
23	ACATLAN DE OSORIO	168	TEPEXI DE RODRIGUEZ	2104	3,269
23	ACATLAN DE OSORIO	168	TEPEXI DE RODRIGUEZ	2105	1,436
23	ACATLAN DE OSORIO	168	TEPEXI DE RODRIGUEZ	2106	1,442
23	ACATLAN DE OSORIO	168	TEPEXI DE RODRIGUEZ	2107	1,787
23	ACATLAN DE OSORIO	168	TEPEXI DE RODRIGUEZ	2108	2,089
23	ACATLAN DE OSORIO	170	TEPEYAHUALCO DE CUAUHTEMOC	2116	3,362
23	ACATLAN DE OSORIO	190	TOTOLTEPEC DE GUERRERO	2317	956
23	ACATLAN DE OSORIO	190	TOTOLTEPEC DE GUERRERO	2318	199
23	ACATLAN DE OSORIO	191	TULCINGO	2319	2,531
23	ACATLAN DE OSORIO	191	TULCINGO	2320	1,044
23	ACATLAN DE OSORIO	191	TULCINGO	2321	1,865
23	ACATLAN DE OSORIO	191	TULCINGO	2322	1,031
23	ACATLAN DE OSORIO	191	TULCINGO	2323	827
23	ACATLAN DE OSORIO	191	TULCINGO	2324	1,105
23	ACATLAN DE OSORIO	191	TULCINGO	2325	976
23	ACATLAN DE OSORIO	196	XAYACATLAN DE BRAVO	2360	839
23	ACATLAN DE OSORIO	196	XAYACATLAN DE BRAVO	2361	892
23	ACATLAN DE OSORIO	198	XICOTLAN	2391	720
23	ACATLAN DE OSORIO	198	XICOTLAN	2392	521
23	ACATLAN DE OSORIO	201	XOCHILTEPEC	2407	1,805
23	ACATLAN DE OSORIO	201	XOCHILTEPEC	2408	1,434
23	ACATLAN DE OSORIO	206	ZACAPALA	2429	1,050
23	ACATLAN DE OSORIO	206	ZACAPALA	2430	684
23	ACATLAN DE OSORIO	206	ZACAPALA	2431	1,991
23	ACATLAN DE OSORIO	206	ZACAPALA	2432	508
24	TEHUACAN NORTE	47	CHAPULCO	0395	4,030
24	TEHUACAN NORTE	47	CHAPULCO	0396	2,215
24	TEHUACAN NORTE	47	CHAPULCO	0397	606
24	TEHUACAN NORTE	104	NICOLAS BRAVO	0842	554
24	TEHUACAN NORTE	104	NICOLAS BRAVO	0843	1,093
24	TEHUACAN NORTE	104	NICOLAS BRAVO	0844	4,060
24	TEHUACAN NORTE	104	NICOLAS BRAVO	0845	436

[Handwritten signature]

[Handwritten signature]

[Handwritten signature]

[Handwritten signature]



Instituto Electoral del Estado

INSTITUTO ELECTORAL DEL ESTADO
SECRETARIA EJECUTIVA
DIRECCIÓN DE ORGANIZACIÓN ELECTORAL

(Propuesta final)

LISTADO DE SECCIONES DE LA PROPUESTA DE REDISTRITACION 2012

DISTRITO	CABECERA	MPIO	MUNICIPIO	SECCIÓN	POBLACION INEGI 2010
24	TEHUACAN NORTE	149	SANTIAGO MIAHUATLAN	1882	2,474
24	TEHUACAN NORTE	149	SANTIAGO MIAHUATLAN	1883	2,855
24	TEHUACAN NORTE	149	SANTIAGO MIAHUATLAN	1884	5,963
24	TEHUACAN NORTE	149	SANTIAGO MIAHUATLAN	1885	3,677
24	TEHUACAN NORTE	149	SANTIAGO MIAHUATLAN	1886	443
24	TEHUACAN NORTE	149	SANTIAGO MIAHUATLAN	1887	5,820
24	TEHUACAN NORTE	155	TEHUACAN NORTE	1934	17,387
24	TEHUACAN NORTE	155	TEHUACAN NORTE	1935	3,861
24	TEHUACAN NORTE	155	TEHUACAN NORTE	1936	12,359
24	TEHUACAN NORTE	155	TEHUACAN NORTE	1938	7,900
24	TEHUACAN NORTE	155	TEHUACAN NORTE	1939	648
24	TEHUACAN NORTE	155	TEHUACAN NORTE	1940	721
24	TEHUACAN NORTE	155	TEHUACAN NORTE	1941	4,137
24	TEHUACAN NORTE	155	TEHUACAN NORTE	1942	4,524
24	TEHUACAN NORTE	155	TEHUACAN NORTE	1943	2,765
24	TEHUACAN NORTE	155	TEHUACAN NORTE	1944	2,269
24	TEHUACAN NORTE	155	TEHUACAN NORTE	1946	2,624
24	TEHUACAN NORTE	155	TEHUACAN NORTE	1947	1,941
24	TEHUACAN NORTE	155	TEHUACAN NORTE	1948	1,694
24	TEHUACAN NORTE	155	TEHUACAN NORTE	1949	808
24	TEHUACAN NORTE	155	TEHUACAN NORTE	1952	9,032
24	TEHUACAN NORTE	155	TEHUACAN NORTE	1955	1,999
24	TEHUACAN NORTE	155	TEHUACAN NORTE	2007	3,073
24	TEHUACAN NORTE	155	TEHUACAN NORTE	2008	4,076
24	TEHUACAN NORTE	155	TEHUACAN NORTE	2009	6,151
24	TEHUACAN NORTE	155	TEHUACAN NORTE	2010	1,703
24	TEHUACAN NORTE	155	TEHUACAN NORTE	2011	9,347
24	TEHUACAN NORTE	160	TEPANCO DE LOPEZ	2042	3,120
24	TEHUACAN NORTE	160	TEPANCO DE LOPEZ	2043	2,290
24	TEHUACAN NORTE	160	TEPANCO DE LOPEZ	2044	3,282
24	TEHUACAN NORTE	160	TEPANCO DE LOPEZ	2045	2,047
24	TEHUACAN NORTE	160	TEPANCO DE LOPEZ	2046	2,525
24	TEHUACAN NORTE	160	TEPANCO DE LOPEZ	2047	1,602
24	TEHUACAN NORTE	160	TEPANCO DE LOPEZ	2048	4,269
24	TEHUACAN NORTE	176	TLACOTEPEC DE BENITO JUAREZ	2184	782
24	TEHUACAN NORTE	176	TLACOTEPEC DE BENITO JUAREZ	2185	1,225
24	TEHUACAN NORTE	176	TLACOTEPEC DE BENITO JUAREZ	2186	1,271
24	TEHUACAN NORTE	176	TLACOTEPEC DE BENITO JUAREZ	2187	1,111
24	TEHUACAN NORTE	176	TLACOTEPEC DE BENITO JUAREZ	2188	4,698
24	TEHUACAN NORTE	176	TLACOTEPEC DE BENITO JUAREZ	2189	5,356
24	TEHUACAN NORTE	176	TLACOTEPEC DE BENITO JUAREZ	2190	5,116
24	TEHUACAN NORTE	176	TLACOTEPEC DE BENITO JUAREZ	2191	4,033
24	TEHUACAN NORTE	176	TLACOTEPEC DE BENITO JUAREZ	2192	1,801
24	TEHUACAN NORTE	176	TLACOTEPEC DE BENITO JUAREZ	2193	3,580
24	TEHUACAN NORTE	176	TLACOTEPEC DE BENITO JUAREZ	2194	2,355
24	TEHUACAN NORTE	176	TLACOTEPEC DE BENITO JUAREZ	2195	2,449
24	TEHUACAN NORTE	176	TLACOTEPEC DE BENITO JUAREZ	2196	2,952
24	TEHUACAN NORTE	176	TLACOTEPEC DE BENITO JUAREZ	2197	2,592
24	TEHUACAN NORTE	176	TLACOTEPEC DE BENITO JUAREZ	2198	2,227
24	TEHUACAN NORTE	176	TLACOTEPEC DE BENITO JUAREZ	2199	3,385
24	TEHUACAN NORTE	176	TLACOTEPEC DE BENITO JUAREZ	2200	3,253
24	TEHUACAN NORTE	203	XOCHITLAN TODOS SANTOS	2413	2,896



Instituto Electoral del Estado

INSTITUTO ELECTORAL DEL ESTADO
SECRETARIA EJECUTIVA
DIRECCIÓN DE ORGANIZACIÓN ELECTORAL

(Propuesta final)

LISTADO DE SECCIONES DE LA PROPUESTA DE REDISTRITACION 2012

DISTRITO	CABECERA	MPIO	MUNICIPIO	SECCION	POBLACION INEGI 2010
24	TEHUACAN NORTE	203	XOCHITLAN TODOS SANTOS	2414	2,716
24	TEHUACAN NORTE	203	XOCHITLAN TODOS SANTOS	2415	443
25	TEHUACAN SUR	27	CALTEPEC	0253	835
25	TEHUACAN SUR	27	CALTEPEC	0254	1,066
25	TEHUACAN SUR	27	CALTEPEC	0255	387
25	TEHUACAN SUR	27	CALTEPEC	0256	941
25	TEHUACAN SUR	27	CALTEPEC	0257	439
25	TEHUACAN SUR	27	CALTEPEC	0258	430
25	TEHUACAN SUR	27	CALTEPEC	0259	110
25	TEHUACAN SUR	121	SAN ANTONIO CAÑADA	1672	3,495
25	TEHUACAN SUR	121	SAN ANTONIO CAÑADA	1673	1,691
25	TEHUACAN SUR	125	SAN GABRIEL CHILAC	1685	2,436
25	TEHUACAN SUR	125	SAN GABRIEL CHILAC	1686	1,994
25	TEHUACAN SUR	125	SAN GABRIEL CHILAC	1687	4,694
25	TEHUACAN SUR	125	SAN GABRIEL CHILAC	1688	1,695
25	TEHUACAN SUR	125	SAN GABRIEL CHILAC	1689	1,672
25	TEHUACAN SUR	125	SAN GABRIEL CHILAC	1690	2,008
25	TEHUACAN SUR	155	TEHUACAN SUR	1937	7,476
25	TEHUACAN SUR	155	TEHUACAN SUR	1945	6,274
25	TEHUACAN SUR	155	TEHUACAN SUR	1950	2,040
25	TEHUACAN SUR	155	TEHUACAN SUR	1951	2,230
25	TEHUACAN SUR	155	TEHUACAN SUR	1953	1,837
25	TEHUACAN SUR	155	TEHUACAN SUR	1954	1,034
25	TEHUACAN SUR	155	TEHUACAN SUR	1956	1,113
25	TEHUACAN SUR	155	TEHUACAN SUR	1957	1,305
25	TEHUACAN SUR	155	TEHUACAN SUR	1958	1,540
25	TEHUACAN SUR	155	TEHUACAN SUR	1959	1,855
25	TEHUACAN SUR	155	TEHUACAN SUR	1960	1,615
25	TEHUACAN SUR	155	TEHUACAN SUR	1961	2,313
25	TEHUACAN SUR	155	TEHUACAN SUR	1962	3,358
25	TEHUACAN SUR	155	TEHUACAN SUR	1963	1,851
25	TEHUACAN SUR	155	TEHUACAN SUR	1964	1,442
25	TEHUACAN SUR	155	TEHUACAN SUR	1965	705
25	TEHUACAN SUR	155	TEHUACAN SUR	1966	1,184
25	TEHUACAN SUR	155	TEHUACAN SUR	1967	601
25	TEHUACAN SUR	155	TEHUACAN SUR	1968	944
25	TEHUACAN SUR	155	TEHUACAN SUR	1969	778
25	TEHUACAN SUR	155	TEHUACAN SUR	1970	1,726
25	TEHUACAN SUR	155	TEHUACAN SUR	1971	4,100
25	TEHUACAN SUR	155	TEHUACAN SUR	1972	1,686
25	TEHUACAN SUR	155	TEHUACAN SUR	1973	1,568
25	TEHUACAN SUR	155	TEHUACAN SUR	1974	767
25	TEHUACAN SUR	155	TEHUACAN SUR	1975	945
25	TEHUACAN SUR	155	TEHUACAN SUR	1976	2,619
25	TEHUACAN SUR	155	TEHUACAN SUR	1977	1,231
25	TEHUACAN SUR	155	TEHUACAN SUR	1978	2,858
25	TEHUACAN SUR	155	TEHUACAN SUR	1979	2,319
25	TEHUACAN SUR	155	TEHUACAN SUR	1980	1,058
25	TEHUACAN SUR	155	TEHUACAN SUR	1981	1,320
25	TEHUACAN SUR	155	TEHUACAN SUR	1982	1,386
25	TEHUACAN SUR	155	TEHUACAN SUR	1983	794
25	TEHUACAN SUR	155	TEHUACAN SUR	1984	983



Instituto Electoral del Estado

INSTITUTO ELECTORAL DEL ESTADO
SECRETARIA EJECUTIVA
DIRECCIÓN DE ORGANIZACIÓN ELECTORAL

(Propuesta final)

LISTADO DE SECCIONES DE LA PROPUESTA DE REDISTRITACION 2012

DISTRITO	CABECERA	MPIO	MUNICIPIO	SECCION	POBLACION INEGI 2010
25	TEHUACAN SUR	155	TEHUACAN SUR	1985	4,113
25	TEHUACAN SUR	155	TEHUACAN SUR	1986	13,543
25	TEHUACAN SUR	155	TEHUACAN SUR	1987	3,846
25	TEHUACAN SUR	155	TEHUACAN SUR	1988	1,754
25	TEHUACAN SUR	155	TEHUACAN SUR	1989	1,796
25	TEHUACAN SUR	155	TEHUACAN SUR	1990	2,307
25	TEHUACAN SUR	155	TEHUACAN SUR	1991	2,700
25	TEHUACAN SUR	155	TEHUACAN SUR	1992	2,592
25	TEHUACAN SUR	155	TEHUACAN SUR	1993	2,704
25	TEHUACAN SUR	155	TEHUACAN SUR	1994	3,456
25	TEHUACAN SUR	155	TEHUACAN SUR	1995	3,793
25	TEHUACAN SUR	155	TEHUACAN SUR	1996	4,107
25	TEHUACAN SUR	155	TEHUACAN SUR	1997	1,391
25	TEHUACAN SUR	155	TEHUACAN SUR	1998	1,624
25	TEHUACAN SUR	155	TEHUACAN SUR	1999	4,586
25	TEHUACAN SUR	155	TEHUACAN SUR	2000	11,798
25	TEHUACAN SUR	155	TEHUACAN SUR	2001	4,153
25	TEHUACAN SUR	155	TEHUACAN SUR	2002	3,211
25	TEHUACAN SUR	155	TEHUACAN SUR	2003	3,894
25	TEHUACAN SUR	155	TEHUACAN SUR	2004	1,754
25	TEHUACAN SUR	155	TEHUACAN SUR	2005	4,462
25	TEHUACAN SUR	155	TEHUACAN SUR	2006	11,319
25	TEHUACAN SUR	155	TEHUACAN SUR	2012	5,107
25	TEHUACAN SUR	155	TEHUACAN SUR	2013	3,049
25	TEHUACAN SUR	155	TEHUACAN SUR	2014	2,225
25	TEHUACAN SUR	155	TEHUACAN SUR	2015	2,491
25	TEHUACAN SUR	155	TEHUACAN SUR	2016	2,006
25	TEHUACAN SUR	209	ZAPOTITLAN	2490	2,984
25	TEHUACAN SUR	209	ZAPOTITLAN	2491	1,342
25	TEHUACAN SUR	209	ZAPOTITLAN	2492	557
25	TEHUACAN SUR	209	ZAPOTITLAN	2493	205
25	TEHUACAN SUR	209	ZAPOTITLAN	2494	1,508
25	TEHUACAN SUR	209	ZAPOTITLAN	2495	160
25	TEHUACAN SUR	209	ZAPOTITLAN	2496	765
25	TEHUACAN SUR	209	ZAPOTITLAN	2497	413
25	TEHUACAN SUR	209	ZAPOTITLAN	2498	281
26	AJALPAN	10	AJALPAN	0080	5,461
26	AJALPAN	10	AJALPAN	0081	3,859
26	AJALPAN	10	AJALPAN	0082	5,507
26	AJALPAN	10	AJALPAN	0083	5,150
26	AJALPAN	10	AJALPAN	0084	3,210
26	AJALPAN	10	AJALPAN	0085	2,527
26	AJALPAN	10	AJALPAN	0086	2,808
26	AJALPAN	10	AJALPAN	0087	2,157
26	AJALPAN	10	AJALPAN	0088	1,638
26	AJALPAN	10	AJALPAN	0089	1,790



Instituto Electoral del Estado

INSTITUTO ELECTORAL DEL ESTADO
SECRETARIA EJECUTIVA
DIRECCIÓN DE ORGANIZACIÓN ELECTORAL

(Propuesta final)

LISTADO DE SECCIONES DE LA PROPUESTA DE REDISTRITACION 2012

DISTRITO	CABECERA	MPIO	MUNICIPIO	SECCION	POBLACION INEGI 2010
26	AJALPAN	10	AJALPAN	0090	3,871
26	AJALPAN	10	AJALPAN	0091	2,569
26	AJALPAN	10	AJALPAN	0092	219
26	AJALPAN	10	AJALPAN	0093	178
26	AJALPAN	10	AJALPAN	0094	3,004
26	AJALPAN	10	AJALPAN	0095	2,441
26	AJALPAN	10	AJALPAN	0096	5,241
26	AJALPAN	10	AJALPAN	0097	2,842
26	AJALPAN	10	AJALPAN	0098	829
26	AJALPAN	10	AJALPAN	0099	1,698
26	AJALPAN	10	AJALPAN	0100	2,256
26	AJALPAN	10	AJALPAN	0101	1,434
26	AJALPAN	13	ALTEPEXI	0107	3,918
26	AJALPAN	13	ALTEPEXI	0108	2,917
26	AJALPAN	13	ALTEPEXI	0109	2,079
26	AJALPAN	13	ALTEPEXI	0110	2,716
26	AJALPAN	13	ALTEPEXI	0111	4,964
26	AJALPAN	13	ALTEPEXI	0112	2,021
26	AJALPAN	36	COXCATLAN	0294	339
26	AJALPAN	36	COXCATLAN	0295	1,905
26	AJALPAN	36	COXCATLAN	0296	905
26	AJALPAN	36	COXCATLAN	0297	2,454
26	AJALPAN	36	COXCATLAN	0298	2,240
26	AJALPAN	36	COXCATLAN	0299	2,206
26	AJALPAN	36	COXCATLAN	0300	2,656
26	AJALPAN	36	COXCATLAN	0301	1,386
26	AJALPAN	36	COXCATLAN	0302	2,138
26	AJALPAN	36	COXCATLAN	0303	674
26	AJALPAN	36	COXCATLAN	0304	647
26	AJALPAN	36	COXCATLAN	0305	2,081
26	AJALPAN	36	COXCATLAN	0306	3,905
26	AJALPAN	37	COYOMEAPAN	0307	2,353
26	AJALPAN	37	COYOMEAPAN	0308	1,167
26	AJALPAN	37	COYOMEAPAN	0309	565
26	AJALPAN	37	COYOMEAPAN	0310	2,608
26	AJALPAN	37	COYOMEAPAN	0311	1,979
26	AJALPAN	37	COYOMEAPAN	0312	309
26	AJALPAN	37	COYOMEAPAN	0313	1,244
26	AJALPAN	62	ELOXOCHITLAN	0518	1,922
26	AJALPAN	62	ELOXOCHITLAN	0519	3,983
26	AJALPAN	62	ELOXOCHITLAN	0520	1,507
26	AJALPAN	62	ELOXOCHITLAN	0521	2,556
26	AJALPAN	62	ELOXOCHITLAN	0522	1,721
26	AJALPAN	62	ELOXOCHITLAN	0523	917
26	AJALPAN	130	SAN JOSE MIAHUATLAN	1708	2,445
26	AJALPAN	130	SAN JOSE MIAHUATLAN	1709	3,130
26	AJALPAN	130	SAN JOSE MIAHUATLAN	1710	2,458
26	AJALPAN	130	SAN JOSE MIAHUATLAN	1711	765
26	AJALPAN	130	SAN JOSE MIAHUATLAN	1712	1,088
26	AJALPAN	130	SAN JOSE MIAHUATLAN	1713	1,214
26	AJALPAN	130	SAN JOSE MIAHUATLAN	1714	1,599



Instituto Electoral del Estado

INSTITUTO ELECTORAL DEL ESTADO
SECRETARIA EJECUTIVA
DIRECCIÓN DE ORGANIZACIÓN ELECTORAL

(Propuesta final)

LISTADO DE SECCIONES DE LA PROPUESTA DE REDISTRITACION 2012

DISTRITO	CABECERA	MPIO	MUNICIPIO	SECCION	POBLACION INEGI 2010
26	AJALPAN	177	SAN SEBASTIAN TLACOTEPEC	2201	3,601
26	AJALPAN	177	SAN SEBASTIAN TLACOTEPEC	2202	706
26	AJALPAN	177	SAN SEBASTIAN TLACOTEPEC	2203	2,268
26	AJALPAN	177	SAN SEBASTIAN TLACOTEPEC	2204	1,858
26	AJALPAN	177	SAN SEBASTIAN TLACOTEPEC	2205	1,262
26	AJALPAN	177	SAN SEBASTIAN TLACOTEPEC	2206	2,564
26	AJALPAN	177	SAN SEBASTIAN TLACOTEPEC	2207	1,040
26	AJALPAN	177	SAN SEBASTIAN TLACOTEPEC	2208	933
26	AJALPAN	195	VICENTE GUERRERO	2349	1,134
26	AJALPAN	195	VICENTE GUERRERO	2350	2,534
26	AJALPAN	195	VICENTE GUERRERO	2351	1,260
26	AJALPAN	195	VICENTE GUERRERO	2352	1,395
26	AJALPAN	195	VICENTE GUERRERO	2353	1,823
26	AJALPAN	195	VICENTE GUERRERO	2354	750
26	AJALPAN	195	VICENTE GUERRERO	2355	3,428
26	AJALPAN	195	VICENTE GUERRERO	2356	4,046
26	AJALPAN	195	VICENTE GUERRERO	2357	4,800
26	AJALPAN	195	VICENTE GUERRERO	2358	469
26	AJALPAN	195	VICENTE GUERRERO	2359	2,462
26	AJALPAN	214	ZINACATEPEC	2527	3,397
26	AJALPAN	214	ZINACATEPEC	2528	2,814
26	AJALPAN	214	ZINACATEPEC	2529	1,860
26	AJALPAN	214	ZINACATEPEC	2530	2,504
26	AJALPAN	214	ZINACATEPEC	2531	2,015
26	AJALPAN	214	ZINACATEPEC	2532	3,100
26	AJALPAN	217	ZOQUITLAN	2537	1,904
26	AJALPAN	217	ZOQUITLAN	2538	2,100
26	AJALPAN	217	ZOQUITLAN	2539	2,086
26	AJALPAN	217	ZOQUITLAN	2540	520
26	AJALPAN	217	ZOQUITLAN	2541	2,045
26	AJALPAN	217	ZOQUITLAN	2542	904
26	AJALPAN	217	ZOQUITLAN	2543	953
26	AJALPAN	217	ZOQUITLAN	2544	1,464
26	AJALPAN	217	ZOQUITLAN	2545	3,215
26	AJALPAN	217	ZOQUITLAN	2546	303
26	AJALPAN	217	ZOQUITLAN	2547	1,791
26	AJALPAN	217	ZOQUITLAN	2548	2,663



Instituto Electoral del Estado

INSTITUTO ELECTORAL DEL ESTADO
SECRETARÍA EJECUTIVA
DIRECCIÓN DE ORGANIZACIÓN ELECTORAL

DISTRITOS ELECTORALES UNINOMINALES EN QUE SE DIVIDE EL ESTADO DE PUEBLA

ANEXO 2

DISTRITO	CABECERA	MPIO	MUNICIPIO	POBLACIÓN INEGI 2010	DESVIACIÓN PORCENTUAL
Total 1	XICOTEPEC			223,529	0.55%
Total 2	HUAUCHINANGO			205,580	-7.52%
Total 3	ZACATLAN			221,014	-0.58%
Total 4	ZACAPOAXTLA			237,866	7.00%
Total 5	TLATLAUQUITEPEC			225,782	1.57%
Total 6	TEZIUTLAN			223,305	0.45%
Total 7	SAN MARTIN TEXMELUCAN			252,792	13.72%
Total 8	SAN ANDRES CHOLULA			243,445	9.51%
Total 9	SAN PEDRO CHOLULA			244,742	10.09%
Total 10	HEROICA CIUDAD DE PUEBLA DE ZARAGOZA			221,713	-0.26%
Total 11	HEROICA CIUDAD DE PUEBLA DE ZARAGOZA			223,577	0.57%
Total 12	HEROICA CIUDAD DE PUEBLA DE ZARAGOZA			223,193	0.40%
Total 13	HEROICA CIUDAD DE PUEBLA DE ZARAGOZA			216,037	-2.82%
Total 14	HEROICA CIUDAD DE PUEBLA DE ZARAGOZA			216,268	-2.71%
Total 15	HEROICA CIUDAD DE PUEBLA DE ZARAGOZA			212,474	-4.42%
Total 16	HEROICA CIUDAD DE PUEBLA DE ZARAGOZA			216,301	-2.70%
Total 17	AMOZOC			211,729	-4.76%
Total 18	TEPEACA			214,168	-3.66%
Total 19	TECAMACHALCO			228,623	2.84%
Total 20	CIUDAD SERDAN			222,289	-0.01%
Total 21	ATLIXCO			221,460	-0.38%
Total 22	IZUCAR DE MATAMOROS			242,292	8.99%
Total 23	ACATLAN DE OSORIO			203,944	-8.26%
Total 24	TEHUACAN NORTE			208,627	-6.15%
Total 25	TEHUACAN SUR			206,738	-7.00%
Total 26	AJALPAN			212,341	-4.48%
Total general				6,002,968	



Instituto Electoral del Estado

INSTITUTO ELECTORAL DEL ESTADO
SECRETARIA EJECUTIVA
DIRECCIÓN DE ORGANIZACIÓN ELECTORAL

DISTRITOS ELECTORALES UNINOMINALES EN QUE SE DIVIDE EL ESTADO DE PUEBLA

ANEXO 2

DISTRITO	CABECERA	MPIO	MUNICIPIO	POBLACIÓN INEGI 2010	DESVIACIÓN PORCENTUAL
1	XICOTEPEC	65	FRANCISCO Z. MENA	16,270	
1	XICOTEPEC	58	HONEY	7,468	
1	XICOTEPEC	88	JALPAN	14,035	
1	XICOTEPEC	101	NAUPAN	9,707	
1	XICOTEPEC	110	PAHUATLAN	20,613	
1	XICOTEPEC	112	PANTEPEC	18,131	
1	XICOTEPEC	178	TLACUILOTEPEC	15,826	
1	XICOTEPEC	187	TLAXCO	5,415	
1	XICOTEPEC	194	VENUSTIANO CARRANZA	28,003	
1	XICOTEPEC	197	XICOTEPEC	75,413	
1	XICOTEPEC	213	ZIHUATEUTLA	12,648	
Total 1	XICOTEPEC			223,529	0.55%
2	HUAUCHINANGO	6	AHUACATLAN	14,669	
2	HUAUCHINANGO	8	AHUAZOTEPEC	10,011	
2	HUAUCHINANGO	14	AMIXTLAN	5,089	
2	HUAUCHINANGO	50	CHICONCUAUTLA	16,339	
2	HUAUCHINANGO	69	HERMENEGILDO GALEANA	8,170	
2	HUAUCHINANGO	72	HUAUCHINANGO	99,193	
2	HUAUCHINANGO	91	JOPALA	13,009	
2	HUAUCHINANGO	93	JUAN GALINDO	8,634	
2	HUAUCHINANGO	124	SAN FELIPE TEPATLAN	3,668	
2	HUAUCHINANGO	183	TLAOLA	20,392	
2	HUAUCHINANGO	184	TLAPACOYA	6,406	
Total 2	HUAUCHINANGO			205,580	-7.52%
3	ZACATLAN	16	AQUIXTLA	8,044	
3	ZACATLAN	54	CHIGNAHUAPAN	57,993	
3	ZACATLAN	40	CUAUTEMPAN	9,266	

DISTRITOS ELECTORALES UNINOMINALES EN QUE SE DIVIDE EL ESTADO DE PUEBLA

ANEXO 2

DISTRITO	CABECERA		MPIO	MUNICIPIO	POBLACIÓN INEGI 2010	DESVIACIÓN PORCENTUAL
3	ZACATLAN		85	IXTACAMAXTITLAN	25,450	
3	ZACATLAN		161	TEPANGO DE RODRIGUEZ	4,244	
3	ZACATLAN		166	TEPETZINTLA	10,696	
3	ZACATLAN		171	TETELA DE OCAMPO	25,065	
3	ZACATLAN		208	ZACATLAN	75,657	
3	ZACATLAN		215	ZONGOZOTLA	4,599	
Total 3	ZACATLAN				221,014	-0.58%
4	ZACAPOAXTLA		82	ATLEQUIZAYAN	2,833	
4	ZACAPOAXTLA		28	CAMOCUAUTLA	2,411	
4	ZACAPOAXTLA		30	CAXHUACAN	3,778	
4	ZACAPOAXTLA		31	COATEPEC	823	
4	ZACAPOAXTLA		44	CUETZALAN DEL PROGRESO	47,513	
4	ZACAPOAXTLA		73	HUEHUETLA	15,634	
4	ZACAPOAXTLA		79	HUEYTLALPAN	5,674	
4	ZACAPOAXTLA		80	HUITZILAN DE SERDAN	14,385	
4	ZACAPOAXTLA		86	IXTEPEC	6,884	
4	ZACAPOAXTLA		90	JONOTLA	4,208	
4	ZACAPOAXTLA		102	NAUZONTLA	3,670	
4	ZACAPOAXTLA		108	OLINTLA	11,696	
4	ZACAPOAXTLA		192	TUZAMAPAN DE GALEANA	5,983	
4	ZACAPOAXTLA		200	XOCHIAPULCO	3,916	
4	ZACAPOAXTLA		202	XOCHITLAN DE VICENTE SUAREZ	11,733	
4	ZACAPOAXTLA		207	ZACAPOAXTLA	53,034	
4	ZACAPOAXTLA		210	ZAPOTITLAN DE MENDEZ	5,608	
4	ZACAPOAXTLA		211	ZARAGOZA	15,694	
4	ZACAPOAXTLA		212	ZAUTLA	19,489	
4	ZACAPOAXTLA		216	ZOQUIAPAN	2,900	
Total 4	ZACAPOAXTLA				237,866	7.00%
5	TLATLAUQUITEPEC		17	ATEMPAN	25,854	
5	TLATLAUQUITEPEC		45	CUYOACO	15,365	
5	TLATLAUQUITEPEC		96	LIBRES	31,201	
5	TLATLAUQUITEPEC		106	OCOTEPEC	5,013	

DISTRITOS ELECTORALES UNINOMINALES EN QUE SE DIVIDE EL ESTADO DE PUEBLA

ANEXO 2

DISTRITO	CABECERA		MPIO	MUNICIPIO	POBLACIÓN INEGI 2010	DESVIACIÓN PORCENTUAL
5	TLATLAUQUITEPEC		109	ORIENTAL	15,746	
5	TLATLAUQUITEPEC		118	RAFAEL LARA GRAJALES	16,620	
5	TLATLAUQUITEPEC		129	SAN JOSE CHIAPA	8,027	
5	TLATLAUQUITEPEC		143	SAN SALVADOR EL SECO	27,654	
5	TLATLAUQUITEPEC		169	TEPEYAHUALCO	16,403	
5	TLATLAUQUITEPEC		172	TETES DE AVILA CASTILLO	5,403	
5	TLATLAUQUITEPEC		186	TLATLAUQUITEPEC	51,819	
5	TLATLAUQUITEPEC		204	YAONAHUAC	6,677	
Total 5	TLATLAUQUITEPEC				225,782	1.57%
6	TEZIUTLAN		2	ACATENO	8,557	
6	TEZIUTLAN		25	AYOTOXCO DE GUERRERO	8,169	
6	TEZIUTLAN		55	CHIGNAUTLA	30,510	
6	TEZIUTLAN		77	HUEYAPAN	12,143	
6	TEZIUTLAN		78	HUEYTAMALCO	27,336	
6	TEZIUTLAN		157	TENAMPULCO	6,772	
6	TEZIUTLAN		173	TEZIUTLAN	92,104	
6	TEZIUTLAN		199	XIUTETELCO	37,714	
Total 6	TEZIUTLAN				223,305	0.45%
7	SAN MARTIN TEXMELUCAN		49	CHIAUTZINGO	18,353	
7	SAN MARTIN TEXMELUCAN		123	SAN FELIPE TEOTLALCINGO	9,634	
7	SAN MARTIN TEXMELUCAN		133	SAN MARTIN TEXMELUCAN	140,592	
7	SAN MARTIN TEXMELUCAN		135	SAN MATIAS TLALANCALECA	19,252	
7	SAN MARTIN TEXMELUCAN		144	SAN SALVADOR EL VERDE	28,410	
7	SAN MARTIN TEXMELUCAN		180	TLAHUAPAN	36,551	
Total 7	SAN MARTIN TEXMELUCAN				252,792	13.72%
8	SAN ANDRES CHOLULA		26	CALPAN	13,730	
8	SAN ANDRES CHOLULA		61	DOMINGO ARENAS	6,750	
8	SAN ANDRES CHOLULA		76	HUEJOTZINGO	64,209	
8	SAN ANDRES CHOLULA		92	JUAN C. BONILLA	20,656	
8	SAN ANDRES CHOLULA		120	SAN ANDRES CHOLULA	114,119	
8	SAN ANDRES CHOLULA		127	SAN JERONIMO TECUANIPAN	5,685	
8	SAN ANDRES CHOLULA		137	SAN MIGUEL XOXTLA	12,027	

DISTRITOS ELECTORALES UNINOMINALES EN QUE SE DIVIDE EL ESTADO DE PUEBLA

ANEXO 2

DISTRITO	CABECERA		MPIO	MUNICIPIO	POBLACIÓN INEGI 2010	DESVIACIÓN PORCENTUAL
8	SAN ANDRES CHOLULA		181	TLALTENANGO	6,269	
Total 8	SAN ANDRES CHOLULA				243,445	9.51%
9	SAN PEDRO CHOLULA		35	CORONANGO	37,635	
9	SAN PEDRO CHOLULA		42	CUAUTLANCINGO	85,969	
9	SAN PEDRO CHOLULA		141	SAN PEDRO CHOLULA	121,138	
Total 9	SAN PEDRO CHOLULA				244,742	10.09%
10	HEROICA CIUDAD DE PUEBLA DE ZARAGOZA		115	PUEBLA	221,713	
Total 10	HEROICA CIUDAD DE PUEBLA DE ZARAGOZA				221,713	-0.26%
11	HEROICA CIUDAD DE PUEBLA DE ZARAGOZA		115	PUEBLA	223,577	
Total 11	HEROICA CIUDAD DE PUEBLA DE ZARAGOZA				223,577	0.57%
12	HEROICA CIUDAD DE PUEBLA DE ZARAGOZA		115	PUEBLA	223,139	
Total 12	HEROICA CIUDAD DE PUEBLA DE ZARAGOZA				223,193	0.40%
13	HEROICA CIUDAD DE PUEBLA DE ZARAGOZA		115	PUEBLA	216,037	
Total 13	HEROICA CIUDAD DE PUEBLA DE ZARAGOZA				216,037	-2.82%
14	HEROICA CIUDAD DE PUEBLA DE ZARAGOZA		115	PUEBLA	216,268	
Total 14	HEROICA CIUDAD DE PUEBLA DE ZARAGOZA				216,268	-2.71%
15	HEROICA CIUDAD DE PUEBLA DE ZARAGOZA		115	PUEBLA	212,474	
Total 15	HEROICA CIUDAD DE PUEBLA DE ZARAGOZA				212,474	-4.42%
16	HEROICA CIUDAD DE PUEBLA DE ZARAGOZA		115	PUEBLA	216,301	
Total 16	HEROICA CIUDAD DE PUEBLA DE ZARAGOZA				216,301	-2.70%
17	AMOZOC		1	ACAJETE	59,672	
17	AMOZOC		15	AMOZOC	83,105	
17	AMOZOC		20	ATOYATEMPAN	6,427	
17	AMOZOC		41	CUAUTINCHAN	9,346	
17	AMOZOC		99	MIXTLA	2,216	
17	AMOZOC		150	SANTO TOMAS HUEYOTLIPAN	7,698	
17	AMOZOC		152	TECALI DE HERRERA	20,473	
17	AMOZOC		162	TEPATLAXCO DE HIDALGO	16,550	
17	AMOZOC		193	TZICATLACOYAN	6,242	
Total 17	AMOZOC				211,729	-4.76%
18	TEPEACA		4	ACATZINGO	54,882	
18	TEPEACA		39	CUAPIAXTLA DE MADERO	9,682	

DISTRITOS ELECTORALES UNINOMINALES EN QUE SE DIVIDE EL ESTADO DE PUEBLA

ANEXO 2

DISTRITO	CABECERA		MPIO	MUNICIPIO	POBLACIÓN INEGI 2010	DESVIACIÓN PORCENTUAL
18	TEPEACA		98	MAZAPILTEPEC DE JUAREZ	2,832	
18	TEPEACA		105	NOPALUCAN	25,097	
18	TEPEACA		119	LOS REYES DE JUAREZ	21,768	
18	TEPEACA		145	SAN SALVADOR HUIXCOLOTLA	13,562	
18	TEPEACA		151	SOLTEPEC	11,432	
18	TEPEACA		163	TEPEACA	74,913	
Total 18	TEPEACA				214,168	-3.66%
19	TECAMACHALCO		66	GENERAL FELIPE ANGELES	18,997	
19	TECAMACHALCO		111	PALMAR DE BRAVO	42,320	
19	TECAMACHALCO		116	QUECHOLAC	47,941	
19	TECAMACHALCO		153	TECAMACHALCO	71,449	
19	TECAMACHALCO		182	TLANEPANTLA	4,831	
19	TECAMACHALCO		189	TOCHTEPEC	20,007	
19	TECAMACHALCO		205	YEHUALTEPEC	23,078	
Total 19	TECAMACHALCO				228,623	2.84%
20	CIUDAD SERDAN		12	ALJOIUCA	6,248	
20	CIUDAD SERDAN		23	ATZITZINTLA	8,263	
20	CIUDAD SERDAN		29	CAÑADA MORELOS	18,997	
20	CIUDAD SERDAN		46	CHALCHICOMULA DE SESMA	43,946	
20	CIUDAD SERDAN		51	CHICHQUILA	24,020	
20	CIUDAD SERDAN		59	CHILCHOTLA	19,257	
20	CIUDAD SERDAN		64	ESPERANZA	13,867	
20	CIUDAD SERDAN		68	GUADALUPE VICTORIA	16,575	
20	CIUDAD SERDAN		95	LAFRAGUA	7,740	
20	CIUDAD SERDAN		117	QUIMIXTLAN	21,403	
20	CIUDAD SERDAN		131	SAN JUAN ATENCO	3,397	
20	CIUDAD SERDAN		138	SAN NICOLAS BUENOS AIRES	10,122	
20	CIUDAD SERDAN		179	TLACHICHUCA	28,454	
Total 20	CIUDAD SERDAN				222,289	-0.01%
21	ATLIXCO		19	ATLIXCO	127,282	
21	ATLIXCO		103	NEALTICAN	12,020	
21	ATLIXCO		107	OCOYUCAN	28,176	

ANEXO 2

DISTRITOS ELECTORALES UNINOMINALES EN QUE SE DIVIDE EL ESTADO DE PUEBLA

DISTRITO	CABECERA	MPIO	MUNICIPIO	POBLACIÓN INEGI 2010	DESVIACIÓN PORCENTUAL
21	ATLIXCO	122	SAN DIEGO LA MESA TOCHIMILTZINGO	1,132	
21	ATLIXCO	126	SAN GREGORIO ATZOMPA	7,237	
21	ATLIXCO	139	SAN NICOLAS DE LOS RANCHOS	10,777	
21	ATLIXCO	148	SANTA ISABEL CHOLULA	8,464	
21	ATLIXCO	74	TIANGUISMANALCO	9,344	
21	ATLIXCO	188	TOCHIMILCO	17,028	
Total 21	ATLIXCO			221,460	-0.38%
22	IZUCAR DE MATAMOROS	5	ACTEOPAN	2,881	
22	IZUCAR DE MATAMOROS	21	ATZALA	1,241	
22	IZUCAR DE MATAMOROS	22	ATZITZIHUACAN	11,645	
22	IZUCAR DE MATAMOROS	48	CHIAUTLA	19,002	
22	IZUCAR DE MATAMOROS	52	CHIETLA	33,789	
22	IZUCAR DE MATAMOROS	33	COHETZALA	1,283	
22	IZUCAR DE MATAMOROS	34	COHUECAN	4,763	
22	IZUCAR DE MATAMOROS	63	EPATLAN	4,528	
22	IZUCAR DE MATAMOROS	70	HUAQUECHULA	25,383	
22	IZUCAR DE MATAMOROS	74	HUEHUETLAN EL CHICO	8,739	
22	IZUCAR DE MATAMOROS	83	IXCAMILPA DE GUERRERO	3,735	
22	IZUCAR DE MATAMOROS	87	IZUCAR DE MATAMOROS	72,950	
22	IZUCAR DE MATAMOROS	89	JOLALPAN	12,662	
22	IZUCAR DE MATAMOROS	134	SAN MARTIN TOTOLTEPEC	688	
22	IZUCAR DE MATAMOROS	159	TEOTLALCO	3,096	
22	IZUCAR DE MATAMOROS	164	TEPEMAXALCO	1,141	
22	IZUCAR DE MATAMOROS	165	TEPEOJUMA	8,142	
22	IZUCAR DE MATAMOROS	167	TEPEXCO	6,580	
22	IZUCAR DE MATAMOROS	175	TILAPA	8,401	
22	IZUCAR DE MATAMOROS	185	TLAPANALA	8,404	
22	IZUCAR DE MATAMOROS	201	XOCHILTEPEC	8,239	
Total 22	IZUCAR DE MATAMOROS*			242,292	8.99%
23	ACATLAN DE OSORIO	3	ACATLAN	34,035	
23	ACATLAN DE OSORIO	7	AHUATLAN	3,355	
23	ACATLAN DE OSORIO	9	AHUEHUETITLA	2,130	

DISTRITOS ELECTORALES UNINOMINALES EN QUE SE DIVIDE EL ESTADO DE PUEBLA

ANEXO 2

DISTRITO	CABECERA	MPIO	MUNICIPIO	POBLACIÓN INEGI 2010	DESVIACIÓN PORCENTUAL
23	ACATLAN DE OSORIO	11	ALBINO ZERTUCHE	1,730	
23	ACATLAN DE OSORIO	18	ATEXCAL	3,734	
23	ACATLAN DE OSORIO	24	AXUTLA	947	
23	ACATLAN DE OSORIO	53	CHIGMECATITLAN	1,227	
23	ACATLAN DE OSORIO	56	CHILA	4,699	
23	ACATLAN DE OSORIO	60	CHINANTLA	2,433	
23	ACATLAN DE OSORIO	32	COATZINGO	2,964	
23	ACATLAN DE OSORIO	38	COYOTEPEC	2,339	
23	ACATLAN DE OSORIO	43	CUAYUCA DE ANDRADE	2,985	
23	ACATLAN DE OSORIO	67	GUADALUPE	6,429	
23	ACATLAN DE OSORIO	71	HUATLATLAUCA	6,652	
23	ACATLAN DE OSORIO	75	HUEHUETLAN EL GRANDE	7,011	
23	ACATLAN DE OSORIO	81	HUITZILTEPEC	5,281	
23	ACATLAN DE OSORIO	84	IXCAQUIXTLA	8,093	
23	ACATLAN DE OSORIO	94	JUAN N. MENDEZ	5,293	
23	ACATLAN DE OSORIO	97	LA MAGDALENA TLATLAUQUITEPEC	484	
23	ACATLAN DE OSORIO	100	MOLCAXAC	6,218	
23	ACATLAN DE OSORIO	113	PETLALCINGO	9,003	
23	ACATLAN DE OSORIO	114	PIAXTLA	4,517	
23	ACATLAN DE OSORIO	128	SAN JERONIMO XAYACATLAN	3,576	
23	ACATLAN DE OSORIO	57	CHILA DE LA SAL	1,237	
23	ACATLAN DE OSORIO	132	SAN JUAN ATZOMPA	872	
23	ACATLAN DE OSORIO	136	SAN MIGUEL IXITLAN	586	
23	ACATLAN DE OSORIO	140	SAN PABLO ANICANO	3,979	
23	ACATLAN DE OSORIO	142	SAN PEDRO YELOIXTLAHUACA	3,206	
23	ACATLAN DE OSORIO	146	SANTA CATARINA TLALTEMPAN	874	
23	ACATLAN DE OSORIO	147	SANTA INES AHUATEMPAN	5,818	
23	ACATLAN DE OSORIO	154	TECOMATLAN	5,342	
23	ACATLAN DE OSORIO	156	TEHUITZINGO	11,304	
23	ACATLAN DE OSORIO	158	TEOPANTLAN	4,060	
23	ACATLAN DE OSORIO	168	TEPEXI DE RODRIGUEZ	20,430	
23	ACATLAN DE OSORIO	170	TEPEYAHUALCO DE CUAUHTEMOC	3,362	

DISTRITOS ELECTORALES UNINOMINALES EN QUE SE DIVIDE EL ESTADO DE PUEBLA

ANEXO 2

DISTRITO	CABECERA		MPIO	MUNICIPIO	POBLACIÓN INEGI 2010	DESVIACIÓN PORCENTUAL
23	ACATLAN DE OSORIO		190	TOTOLTEPEC DE GUERRERO	1,155	
23	ACATLAN DE OSORIO		191	TULCINGO	9,379	
23	ACATLAN DE OSORIO		196	XAYACATLAN DE BRAVO	1,731	
23	ACATLAN DE OSORIO		198	XICOTLAN	1,241	
23	ACATLAN DE OSORIO		206	ZACAPALA	4,233	
Total 23	ACATLAN DE OSORIO				203,944	-8.26%
24	TEHUACAN NORTE		47	CHAPULCO	6,851	
24	TEHUACAN NORTE		104	NICOLAS BRAVO	6,143	
24	TEHUACAN NORTE		149	SANTIAGO MIAHUATLAN	21,232	
24	TEHUACAN NORTE		155	TEHUACAN NORTE	101,025	
24	TEHUACAN NORTE		160	TEPANCO DE LOPEZ	19,135	
24	TEHUACAN NORTE		176	TLACOTEPEC DE BENITO JUAREZ	48,186	
24	TEHUACAN NORTE		203	XOCHITLAN TODOS SANTOS	6,055	
Total 24	TEHUACAN NORTE				208,627	-6.15%
25	TEHUACAN SUR		27	CALTEPEC	4,208	
25	TEHUACAN SUR		121	SAN ANTONIO CAÑADA	5,186	
25	TEHUACAN SUR		125	SAN GABRIEL CHILAC	14,499	
25	TEHUACAN SUR		155	TEHUACAN SUR	174,630	
25	TEHUACAN SUR		209	ZAPOTITLAN	8,215	
Total 25	TEHUACAN SUR				206,738	-7.00%
26	AJALPAN		10	AJALPAN	60,689	
26	AJALPAN		13	ALTEPEXI	18,615	
26	AJALPAN		36	COXCATLAN	19,631	
26	AJALPAN		37	COYOMEAPAN	14,130	
26	AJALPAN		62	ELOXOCHITLAN	12,606	
26	AJALPAN		130	SAN JOSE MIAHUATLAN	12,699	
26	AJALPAN		177	SAN SEBASTIAN TLACOTEPEC	14,232	
26	AJALPAN		195	VICENTE GUERRERO	24,101	
26	AJALPAN		214	ZINACATEPEC	15,690	
26	AJALPAN		217	ZOQUITLAN	19,948	
Total 26	AJALPAN				212,341	-4.48%
Total general					6,002,968	



Instituto Electoral del Estado

INSTITUTO ELECTORAL DEL ESTADO
SECRETARIA EJECUTIVA
DIRECCIÓN DE ORGANIZACIÓN ELECTORAL

ANEXO 3

LISTADO DE SECCIONES DE LOS DISTRITOS ELECTORALES UNINOMINALES EN QUE SE DIVIDE EL ESTADO DE PUEBLA

DISTRITO	CABECERA	MPIO	MUNICIPIO	SECCION	POBLACION INEGI 2010
1	XICOTEPEC	65	FRANCISCO Z. MENA	0535	2,884
1	XICOTEPEC	65	FRANCISCO Z. MENA	0536	2,063
1	XICOTEPEC	65	FRANCISCO Z. MENA	0537	1,913
1	XICOTEPEC	65	FRANCISCO Z. MENA	0538	2,195
1	XICOTEPEC	65	FRANCISCO Z. MENA	0539	1,026
1	XICOTEPEC	65	FRANCISCO Z. MENA	0540	1,221
1	XICOTEPEC	65	FRANCISCO Z. MENA	0541	2,122
1	XICOTEPEC	65	FRANCISCO Z. MENA	0542	1,798
1	XICOTEPEC	65	FRANCISCO Z. MENA	0543	1,048
1	XICOTEPEC	58	HONEY	0502	2,270
1	XICOTEPEC	58	HONEY	0503	1,899
1	XICOTEPEC	58	HONEY	0504	3,299
1	XICOTEPEC	88	JALPAN	0764	2,756
1	XICOTEPEC	88	JALPAN	0765	3,247
1	XICOTEPEC	88	JALPAN	0766	1,058
1	XICOTEPEC	88	JALPAN	0767	2,417
1	XICOTEPEC	88	JALPAN	0768	1,927
1	XICOTEPEC	88	JALPAN	0769	2,630
1	XICOTEPEC	101	NAUPAN	0830	1,723
1	XICOTEPEC	101	NAUPAN	0831	2,378
1	XICOTEPEC	101	NAUPAN	0832	2,194
1	XICOTEPEC	101	NAUPAN	0833	1,397
1	XICOTEPEC	101	NAUPAN	0834	2,015
1	XICOTEPEC	110	PAHUATLAN	0883	3,425
1	XICOTEPEC	110	PAHUATLAN	0884	1,208
1	XICOTEPEC	110	PAHUATLAN	0885	988
1	XICOTEPEC	110	PAHUATLAN	0886	623
1	XICOTEPEC	110	PAHUATLAN	0887	1,499
1	XICOTEPEC	110	PAHUATLAN	0888	893
1	XICOTEPEC	110	PAHUATLAN	0889	1,210
1	XICOTEPEC	110	PAHUATLAN	0890	3,520
1	XICOTEPEC	110	PAHUATLAN	0891	217
1	XICOTEPEC	110	PAHUATLAN	0892	346
1	XICOTEPEC	110	PAHUATLAN	0893	1,690
1	XICOTEPEC	110	PAHUATLAN	0894	1,265
1	XICOTEPEC	110	PAHUATLAN	0895	477
1	XICOTEPEC	110	PAHUATLAN	0896	3,252
1	XICOTEPEC	112	PANTEPEC	0912	1,356
1	XICOTEPEC	112	PANTEPEC	0913	2,706
1	XICOTEPEC	112	PANTEPEC	0914	879
1	XICOTEPEC	112	PANTEPEC	0915	2,408
1	XICOTEPEC	112	PANTEPEC	0916	375
1	XICOTEPEC	112	PANTEPEC	0917	2,294
1	XICOTEPEC	112	PANTEPEC	0918	1,797
1	XICOTEPEC	112	PANTEPEC	0919	2,096
1	XICOTEPEC	112	PANTEPEC	0920	2,096
1	XICOTEPEC	112	PANTEPEC	0921	2,124
1	XICOTEPEC	178	TLACUILOTEPEC	2209	2,535
1	XICOTEPEC	178	TLACUILOTEPEC	2210	554
1	XICOTEPEC	178	TLACUILOTEPEC	2211	1,720



Instituto Electoral del Estado

INSTITUTO ELECTORAL DEL ESTADO
SECRETARIA EJECUTIVA
DIRECCIÓN DE ORGANIZACIÓN ELECTORAL

ANEXO 3

LISTADO DE SECCIONES DE LOS DISTRITOS ELECTORALES UNINOMINALES EN QUE SE DIVIDE EL ESTADO DE PUEBLA

DISTRITO	CABECERA	MPIO	MUNICIPIO	SECCION	POBLACION INEGI 2010
1	XICOTEPEC	178	TLACUILOTEPEC	2212	1,827
1	XICOTEPEC	178	TLACUILOTEPEC	2213	1,444
1	XICOTEPEC	178	TLACUILOTEPEC	2214	1,036
1	XICOTEPEC	178	TLACUILOTEPEC	2215	1,962
1	XICOTEPEC	178	TLACUILOTEPEC	2216	1,067
1	XICOTEPEC	178	TLACUILOTEPEC	2217	1,516
1	XICOTEPEC	178	TLACUILOTEPEC	2218	2,165
1	XICOTEPEC	187	TLAXCO	2295	1,348
1	XICOTEPEC	187	TLAXCO	2296	1,661
1	XICOTEPEC	187	TLAXCO	2297	1,376
1	XICOTEPEC	187	TLAXCO	2298	1,030
1	XICOTEPEC	194	VENUSTIANO CARRANZA	2333	2,220
1	XICOTEPEC	194	VENUSTIANO CARRANZA	2334	1,358
1	XICOTEPEC	194	VENUSTIANO CARRANZA	2335	1,506
1	XICOTEPEC	194	VENUSTIANO CARRANZA	2336	1,416
1	XICOTEPEC	194	VENUSTIANO CARRANZA	2337	276
1	XICOTEPEC	194	VENUSTIANO CARRANZA	2338	1,782
1	XICOTEPEC	194	VENUSTIANO CARRANZA	2339	788
1	XICOTEPEC	194	VENUSTIANO CARRANZA	2340	770
1	XICOTEPEC	194	VENUSTIANO CARRANZA	2341	370
1	XICOTEPEC	194	VENUSTIANO CARRANZA	2342	3,037
1	XICOTEPEC	194	VENUSTIANO CARRANZA	2343	3,241
1	XICOTEPEC	194	VENUSTIANO CARRANZA	2344	2,510
1	XICOTEPEC	194	VENUSTIANO CARRANZA	2345	4,232
1	XICOTEPEC	194	VENUSTIANO CARRANZA	2346	2,065
1	XICOTEPEC	194	VENUSTIANO CARRANZA	2347	1,020
1	XICOTEPEC	194	VENUSTIANO CARRANZA	2348	1,412
1	XICOTEPEC	197	XICOTEPEC	2362	3,557
1	XICOTEPEC	197	XICOTEPEC	2363	3,010
1	XICOTEPEC	197	XICOTEPEC	2364	3,728
1	XICOTEPEC	197	XICOTEPEC	2365	2,108
1	XICOTEPEC	197	XICOTEPEC	2366	4,896
1	XICOTEPEC	197	XICOTEPEC	2367	3,319
1	XICOTEPEC	197	XICOTEPEC	2368	996
1	XICOTEPEC	197	XICOTEPEC	2369	1,882
1	XICOTEPEC	197	XICOTEPEC	2370	2,460
1	XICOTEPEC	197	XICOTEPEC	2371	2,117
1	XICOTEPEC	197	XICOTEPEC	2372	3,257
1	XICOTEPEC	197	XICOTEPEC	2373	3,873
1	XICOTEPEC	197	XICOTEPEC	2374	1,605
1	XICOTEPEC	197	XICOTEPEC	2375	2,465
1	XICOTEPEC	197	XICOTEPEC	2376	3,675
1	XICOTEPEC	197	XICOTEPEC	2377	3,003
1	XICOTEPEC	197	XICOTEPEC	2378	1,999
1	XICOTEPEC	197	XICOTEPEC	2379	1,163
1	XICOTEPEC	197	XICOTEPEC	2380	3,502
1	XICOTEPEC	197	XICOTEPEC	2381	2,081
1	XICOTEPEC	197	XICOTEPEC	2382	2,160
1	XICOTEPEC	197	XICOTEPEC	2383	2,761
1	XICOTEPEC	197	XICOTEPEC	2384	2,137



Instituto Electoral del Estado

ANEXO 3

INSTITUTO ELECTORAL DEL ESTADO
SECRETARIA EJECUTIVA
DIRECCIÓN DE ORGANIZACIÓN ELECTORAL

LISTADO DE SECCIONES DE LOS DISTRITOS ELECTORALES UNINOMINALES EN QUE SE DIVIDE EL ESTADO DE PUEBLA

DISTRITO	CABECERA	MPIO	MUNICIPIO	SECCION	POBLACION INEGI 2010
1	XICOTEPEC	197	XICOTEPEC	2385	1,953
1	XICOTEPEC	197	XICOTEPEC	2386	1,209
1	XICOTEPEC	197	XICOTEPEC	2387	1,524
1	XICOTEPEC	197	XICOTEPEC	2388	3,454



Instituto Electoral del Estado

INSTITUTO ELECTORAL DEL ESTADO
SECRETARIA EJECUTIVA
DIRECCIÓN DE ORGANIZACIÓN ELECTORAL

ANEXO 3

LISTADO DE SECCIONES DE LOS DISTRITOS ELECTORALES UNINOMINALES EN QUE SE DIVIDE EL ESTADO DE PUEBLA

DISTRITO	CABECERA	MPIO	MUNICIPIO	SECCION	POBLACION INEGI 2010
1	XICOTEPEC	197	XICOTEPEC	2389	3,048
1	XICOTEPEC	197	XICOTEPEC	2390	2,471
1	XICOTEPEC	213	ZIHUATEUTLA	2520	2,996
1	XICOTEPEC	213	ZIHUATEUTLA	2521	848
1	XICOTEPEC	213	ZIHUATEUTLA	2522	1,778
1	XICOTEPEC	213	ZIHUATEUTLA	2523	1,220
1	XICOTEPEC	213	ZIHUATEUTLA	2524	2,039
1	XICOTEPEC	213	ZIHUATEUTLA	2525	742
1	XICOTEPEC	213	ZIHUATEUTLA	2526	3,025
2	HUAUCHINANGO	6	AHUACATLAN	0064	1,256
2	HUAUCHINANGO	6	AHUACATLAN	0065	2,801
2	HUAUCHINANGO	6	AHUACATLAN	0066	2,747
2	HUAUCHINANGO	6	AHUACATLAN	0067	2,532
2	HUAUCHINANGO	6	AHUACATLAN	0068	1,718
2	HUAUCHINANGO	6	AHUACATLAN	0069	1,932
2	HUAUCHINANGO	6	AHUACATLAN	0070	1,683
2	HUAUCHINANGO	8	AHUAZOTEPEC	0075	2,218
2	HUAUCHINANGO	8	AHUAZOTEPEC	0076	3,259
2	HUAUCHINANGO	8	AHUAZOTEPEC	0077	2,965
2	HUAUCHINANGO	8	AHUAZOTEPEC	0078	1,569
2	HUAUCHINANGO	14	AMIXTLAN	0113	2,853
2	HUAUCHINANGO	14	AMIXTLAN	0114	638
2	HUAUCHINANGO	14	AMIXTLAN	0115	1,598
2	HUAUCHINANGO	50	CHICONCUAUTLA	0423	3,425
2	HUAUCHINANGO	50	CHICONCUAUTLA	0424	3,109
2	HUAUCHINANGO	50	CHICONCUAUTLA	0425	1,081
2	HUAUCHINANGO	50	CHICONCUAUTLA	0426	1,730
2	HUAUCHINANGO	50	CHICONCUAUTLA	0427	2,402
2	HUAUCHINANGO	50	CHICONCUAUTLA	0428	3,475
2	HUAUCHINANGO	50	CHICONCUAUTLA	0429	1,117
2	HUAUCHINANGO	69	HERMENEGILDO GALEANA	0565	2,594
2	HUAUCHINANGO	69	HERMENEGILDO GALEANA	0566	2,072
2	HUAUCHINANGO	69	HERMENEGILDO GALEANA	0567	1,005
2	HUAUCHINANGO	69	HERMENEGILDO GALEANA	0568	2,499
2	HUAUCHINANGO	72	HUAUCHINANGO	0594	618
2	HUAUCHINANGO	72	HUAUCHINANGO	0595	1,506
2	HUAUCHINANGO	72	HUAUCHINANGO	0596	1,370
2	HUAUCHINANGO	72	HUAUCHINANGO	0597	2,136
2	HUAUCHINANGO	72	HUAUCHINANGO	0598	2,600
2	HUAUCHINANGO	72	HUAUCHINANGO	0599	2,179
2	HUAUCHINANGO	72	HUAUCHINANGO	0600	2,663
2	HUAUCHINANGO	72	HUAUCHINANGO	0601	1,304
2	HUAUCHINANGO	72	HUAUCHINANGO	0602	1,766
2	HUAUCHINANGO	72	HUAUCHINANGO	0603	6,084
2	HUAUCHINANGO	72	HUAUCHINANGO	0604	4,554
2	HUAUCHINANGO	72	HUAUCHINANGO	0605	2,707
2	HUAUCHINANGO	72	HUAUCHINANGO	0606	1,319
2	HUAUCHINANGO	72	HUAUCHINANGO	0607	2,130
2	HUAUCHINANGO	72	HUAUCHINANGO	0608	2,581
2	HUAUCHINANGO	72	HUAUCHINANGO	0609	7,309



Instituto Electoral del Estado

ANEXO 3

INSTITUTO ELECTORAL DEL ESTADO
SECRETARÍA EJECUTIVA
DIRECCIÓN DE ORGANIZACIÓN ELECTORAL

LISTADO DE SECCIONES DE LOS DISTRITOS ELECTORALES UNINOMINALES EN QUE SE DIVIDE EL ESTADO DE PUEBLA

DISTRITO	CABECERA	MPIO	MUNICIPIO	SECCION	POBLACION INEGI 2010
2	HUAUCHINANGO	72	HUAUCHINANGO	0610	2,099
2	HUAUCHINANGO	72	HUAUCHINANGO	0611	3,068
2	HUAUCHINANGO	72	HUAUCHINANGO	0612	7,083
2	HUAUCHINANGO	72	HUAUCHINANGO	0613	2,173
2	HUAUCHINANGO	72	HUAUCHINANGO	0614	2,594
2	HUAUCHINANGO	72	HUAUCHINANGO	0615	3,908
2	HUAUCHINANGO	72	HUAUCHINANGO	0616	3,344
2	HUAUCHINANGO	72	HUAUCHINANGO	0617	1,714
2	HUAUCHINANGO	72	HUAUCHINANGO	0618	2,929
2	HUAUCHINANGO	72	HUAUCHINANGO	0619	3,074
2	HUAUCHINANGO	72	HUAUCHINANGO	0620	1,752
2	HUAUCHINANGO	72	HUAUCHINANGO	0621	2,626
2	HUAUCHINANGO	72	HUAUCHINANGO	0622	2,101
2	HUAUCHINANGO	72	HUAUCHINANGO	0623	2,975
2	HUAUCHINANGO	72	HUAUCHINANGO	0624	2,704
2	HUAUCHINANGO	72	HUAUCHINANGO	0625	1,030
2	HUAUCHINANGO	72	HUAUCHINANGO	0626	1,932
2	HUAUCHINANGO	72	HUAUCHINANGO	0627	2,462
2	HUAUCHINANGO	72	HUAUCHINANGO	0628	2,605
2	HUAUCHINANGO	72	HUAUCHINANGO	0629	3,327
2	HUAUCHINANGO	72	HUAUCHINANGO	0630	867
2	HUAUCHINANGO	91	JOPALA	0779	2,932
2	HUAUCHINANGO	91	JOPALA	0780	982
2	HUAUCHINANGO	91	JOPALA	0781	2,788
2	HUAUCHINANGO	91	JOPALA	0782	1,214
2	HUAUCHINANGO	91	JOPALA	0783	2,469
2	HUAUCHINANGO	91	JOPALA	0784	881
2	HUAUCHINANGO	91	JOPALA	0785	1,743
2	HUAUCHINANGO	93	JUAN GALINDO	0792	1,779
2	HUAUCHINANGO	93	JUAN GALINDO	0793	1,627
2	HUAUCHINANGO	93	JUAN GALINDO	0794	2,147
2	HUAUCHINANGO	93	JUAN GALINDO	0795	2,179
2	HUAUCHINANGO	93	JUAN GALINDO	0796	902
2	HUAUCHINANGO	124	SAN FELIPE TEPATLAN	1682	1,697
2	HUAUCHINANGO	124	SAN FELIPE TEPATLAN	1683	1,207
2	HUAUCHINANGO	124	SAN FELIPE TEPATLAN	1684	764
2	HUAUCHINANGO	183	TLAOLA	2253	1,604
2	HUAUCHINANGO	183	TLAOLA	2254	3,287
2	HUAUCHINANGO	183	TLAOLA	2255	1,196
2	HUAUCHINANGO	183	TLAOLA	2256	493
2	HUAUCHINANGO	183	TLAOLA	2257	4,958
2	HUAUCHINANGO	183	TLAOLA	2258	1,887
2	HUAUCHINANGO	183	TLAOLA	2259	2,687



Instituto Electoral del Estado

INSTITUTO ELECTORAL DEL ESTADO
SECRETARIA EJECUTIVA
DIRECCIÓN DE ORGANIZACIÓN ELECTORAL

ANEXO 3

LISTADO DE SECCIONES DE LOS DISTRITOS ELECTORALES UNINOMINALES EN QUE SE DIVIDE EL ESTADO DE PUEBLA

DISTRITO	CABECERA	MPIO	MUNICIPIO	SECCION	POBLACION INEGI 2010
2	HUAUCHINANGO	183	TLAOLA	2260	2,902
2	HUAUCHINANGO	183	TLAOLA	2261	1,378
2	HUAUCHINANGO	184	TLAPACOYA	2262	1,518
2	HUAUCHINANGO	184	TLAPACOYA	2263	1,178
2	HUAUCHINANGO	184	TLAPACOYA	2264	2,229
2	HUAUCHINANGO	184	TLAPACOYA	2265	822
2	HUAUCHINANGO	184	TLAPACOYA	2266	659
3	ZACATLAN	16	AQUIXTLA	0134	2,852
3	ZACATLAN	16	AQUIXTLA	0135	690
3	ZACATLAN	16	AQUIXTLA	0136	1,769
3	ZACATLAN	16	AQUIXTLA	0137	1,750
3	ZACATLAN	16	AQUIXTLA	0138	983
3	ZACATLAN	54	CHIGNAHUAPAN	0461	2,183
3	ZACATLAN	54	CHIGNAHUAPAN	0462	2,851
3	ZACATLAN	54	CHIGNAHUAPAN	0463	2,682
3	ZACATLAN	54	CHIGNAHUAPAN	0464	2,612
3	ZACATLAN	54	CHIGNAHUAPAN	0465	1,750
3	ZACATLAN	54	CHIGNAHUAPAN	0466	3,505
3	ZACATLAN	54	CHIGNAHUAPAN	0467	2,145
3	ZACATLAN	54	CHIGNAHUAPAN	0468	4,319
3	ZACATLAN	54	CHIGNAHUAPAN	0469	2,138
3	ZACATLAN	54	CHIGNAHUAPAN	0470	2,083
3	ZACATLAN	54	CHIGNAHUAPAN	0471	1,564
3	ZACATLAN	54	CHIGNAHUAPAN	0472	987
3	ZACATLAN	54	CHIGNAHUAPAN	0473	687
3	ZACATLAN	54	CHIGNAHUAPAN	0474	1,126
3	ZACATLAN	54	CHIGNAHUAPAN	0475	1,605
3	ZACATLAN	54	CHIGNAHUAPAN	0476	2,193
3	ZACATLAN	54	CHIGNAHUAPAN	0477	721
3	ZACATLAN	54	CHIGNAHUAPAN	0478	972
3	ZACATLAN	54	CHIGNAHUAPAN	0479	2,084
3	ZACATLAN	54	CHIGNAHUAPAN	0480	1,320
3	ZACATLAN	54	CHIGNAHUAPAN	0481	1,375
3	ZACATLAN	54	CHIGNAHUAPAN	0482	3,226
3	ZACATLAN	54	CHIGNAHUAPAN	0483	3,250
3	ZACATLAN	54	CHIGNAHUAPAN	0484	1,914
3	ZACATLAN	54	CHIGNAHUAPAN	0485	2,215
3	ZACATLAN	54	CHIGNAHUAPAN	0486	2,362
3	ZACATLAN	54	CHIGNAHUAPAN	0487	1,603
3	ZACATLAN	54	CHIGNAHUAPAN	0488	2,521
3	ZACATLAN	40	CUAUTEMPAN	0319	3,006
3	ZACATLAN	40	CUAUTEMPAN	0320	2,657
3	ZACATLAN	40	CUAUTEMPAN	0321	2,263
3	ZACATLAN	40	CUAUTEMPAN	0322	1,340
3	ZACATLAN	85	IXTACAMAXTITLAN	0712	993
3	ZACATLAN	85	IXTACAMAXTITLAN	0713	1,322
3	ZACATLAN	85	IXTACAMAXTITLAN	0714	1,211
3	ZACATLAN	85	IXTACAMAXTITLAN	0715	2,127
3	ZACATLAN	85	IXTACAMAXTITLAN	0716	3,391
3	ZACATLAN	85	IXTACAMAXTITLAN	0717	1,685



Instituto Electoral del Estado

INSTITUTO ELECTORAL DEL ESTADO
SECRETARIA EJECUTIVA
DIRECCIÓN DE ORGANIZACIÓN ELECTORAL

ANEXO 3

LISTADO DE SECCIONES DE LOS DISTRITOS ELECTORALES UNINOMINALES EN QUE SE DIVIDE EL ESTADO DE PUEBLA

DISTRITO	CABECERA	MPIO	MUNICIPIO	SECCION	POBLACION INEGI 2010
3	ZACATLAN	85	IXTACAMAXTITLAN	0718	1,448
3	ZACATLAN	85	IXTACAMAXTITLAN	0719	2,378
3	ZACATLAN	85	IXTACAMAXTITLAN	0720	1,838
3	ZACATLAN	85	IXTACAMAXTITLAN	0721	1,015
3	ZACATLAN	85	IXTACAMAXTITLAN	0722	753
3	ZACATLAN	85	IXTACAMAXTITLAN	0723	3,627
3	ZACATLAN	85	IXTACAMAXTITLAN	0724	403
3	ZACATLAN	85	IXTACAMAXTITLAN	0725	1,720
3	ZACATLAN	85	IXTACAMAXTITLAN	0726	1,539
3	ZACATLAN	161	TEPANGO DE RODRIGUEZ	2049	2,828
3	ZACATLAN	161	TEPANGO DE RODRIGUEZ	2050	1,416
3	ZACATLAN	166	TEPETZINTLA	2089	1,253
3	ZACATLAN	166	TEPETZINTLA	2090	3,480
3	ZACATLAN	166	TEPETZINTLA	2091	1,038
3	ZACATLAN	166	TEPETZINTLA	2092	2,077
3	ZACATLAN	166	TEPETZINTLA	2093	1,840
3	ZACATLAN	166	TEPETZINTLA	2094	1,008
3	ZACATLAN	171	TETELA DE OCAMPO	2117	4,230
3	ZACATLAN	171	TETELA DE OCAMPO	2118	3,042
3	ZACATLAN	171	TETELA DE OCAMPO	2119	1,123
3	ZACATLAN	171	TETELA DE OCAMPO	2120	1,360
3	ZACATLAN	171	TETELA DE OCAMPO	2121	399
3	ZACATLAN	171	TETELA DE OCAMPO	2122	2,970
3	ZACATLAN	171	TETELA DE OCAMPO	2123	1,018
3	ZACATLAN	171	TETELA DE OCAMPO	2124	1,329
3	ZACATLAN	171	TETELA DE OCAMPO	2125	1,488
3	ZACATLAN	171	TETELA DE OCAMPO	2126	2,080
3	ZACATLAN	171	TETELA DE OCAMPO	2127	1,959
3	ZACATLAN	171	TETELA DE OCAMPO	2128	984
3	ZACATLAN	171	TETELA DE OCAMPO	2129	1,614
3	ZACATLAN	171	TETELA DE OCAMPO	2130	693
3	ZACATLAN	171	TETELA DE OCAMPO	2131	776
3	ZACATLAN	208	ZACATLAN	2460	2,162
3	ZACATLAN	208	ZACATLAN	2461	2,281
3	ZACATLAN	208	ZACATLAN	2462	2,265
3	ZACATLAN	208	ZACATLAN	2463	2,219
3	ZACATLAN	208	ZACATLAN	2464	774
3	ZACATLAN	208	ZACATLAN	2465	2,491
3	ZACATLAN	208	ZACATLAN	2466	1,369
3	ZACATLAN	208	ZACATLAN	2467	1,565
3	ZACATLAN	208	ZACATLAN	2468	7,674
3	ZACATLAN	208	ZACATLAN	2469	1,204
3	ZACATLAN	208	ZACATLAN	2470	3,203
3	ZACATLAN	208	ZACATLAN	2471	2,325
3	ZACATLAN	208	ZACATLAN	2472	2,491
3	ZACATLAN	208	ZACATLAN	2473	2,507
3	ZACATLAN	208	ZACATLAN	2474	2,058
3	ZACATLAN	208	ZACATLAN	2475	2,368
3	ZACATLAN	208	ZACATLAN	2476	1,189
3	ZACATLAN	208	ZACATLAN	2477	1,285



Instituto Electoral del Estado

ANEXO 3

INSTITUTO ELECTORAL DEL ESTADO
SECRETARIA EJECUTIVA
DIRECCIÓN DE ORGANIZACIÓN ELECTORAL

LISTADO DE SECCIONES DE LOS DISTRITOS ELECTORALES UNINOMINALES EN QUE SE DIVIDE EL ESTADO DE PUEBLA

DISTRITO	CABECERA	MPIO	MUNICIPIO	SECCION	POBLACION INEGI 2010
3	ZACATLAN	208	ZACATLAN	2478	6,517
3	ZACATLAN	208	ZACATLAN	2479	2,286
3	ZACATLAN	208	ZACATLAN	2480	3,547
3	ZACATLAN	208	ZACATLAN	2481	5,538



Instituto Electoral del Estado

ANEXO 3

INSTITUTO ELECTORAL DEL ESTADO
SECRETARIA EJECUTIVA
DIRECCIÓN DE ORGANIZACIÓN ELECTORAL

LISTADO DE SECCIONES DE LOS DISTRITOS ELECTORALES UNINOMINALES EN QUE SE DIVIDE EL ESTADO DE PUEBLA

DISTRITO	CABECERA	MPIO	MUNICIPIO	SECCION	POBLACION INEGI 2010
3	ZACATLAN	208	ZACATLAN	2482	2,155
3	ZACATLAN	208	ZACATLAN	2483	1,732
3	ZACATLAN	208	ZACATLAN	2484	4,297
3	ZACATLAN	208	ZACATLAN	2485	1,462
3	ZACATLAN	208	ZACATLAN	2486	2,333
3	ZACATLAN	208	ZACATLAN	2487	2,178
3	ZACATLAN	208	ZACATLAN	2488	1,085
3	ZACATLAN	208	ZACATLAN	2489	1,097
3	ZACATLAN	215	ZONGOZOTLA	2533	2,762
3	ZACATLAN	215	ZONGOZOTLA	2534	1,837
4	ZACAPOAXTLA	82	ATLEQUIZAYAN	0704	1,658
4	ZACAPOAXTLA	82	ATLEQUIZAYAN	0705	1,175
4	ZACAPOAXTLA	28	CAMOCUAUTLA	0260	1,763
4	ZACAPOAXTLA	28	CAMOCUAUTLA	0261	648
4	ZACAPOAXTLA	30	CAXHUACAN	0271	2,431
4	ZACAPOAXTLA	30	CAXHUACAN	0272	1,347
4	ZACAPOAXTLA	31	COATEPEC	0273	823
4	ZACAPOAXTLA	44	CUETZALAN DEL PROGRESO	0344	1,532
4	ZACAPOAXTLA	44	CUETZALAN DEL PROGRESO	0345	1,193
4	ZACAPOAXTLA	44	CUETZALAN DEL PROGRESO	0346	1,711
4	ZACAPOAXTLA	44	CUETZALAN DEL PROGRESO	0347	1,540
4	ZACAPOAXTLA	44	CUETZALAN DEL PROGRESO	0348	2,313
4	ZACAPOAXTLA	44	CUETZALAN DEL PROGRESO	0349	3,317
4	ZACAPOAXTLA	44	CUETZALAN DEL PROGRESO	0350	2,515
4	ZACAPOAXTLA	44	CUETZALAN DEL PROGRESO	0351	2,503
4	ZACAPOAXTLA	44	CUETZALAN DEL PROGRESO	0352	3,378
4	ZACAPOAXTLA	44	CUETZALAN DEL PROGRESO	0353	2,180
4	ZACAPOAXTLA	44	CUETZALAN DEL PROGRESO	0354	3,260
4	ZACAPOAXTLA	44	CUETZALAN DEL PROGRESO	0355	3,542
4	ZACAPOAXTLA	44	CUETZALAN DEL PROGRESO	0356	1,621
4	ZACAPOAXTLA	44	CUETZALAN DEL PROGRESO	0357	1,398
4	ZACAPOAXTLA	44	CUETZALAN DEL PROGRESO	0358	2,809
4	ZACAPOAXTLA	44	CUETZALAN DEL PROGRESO	0359	5,149
4	ZACAPOAXTLA	44	CUETZALAN DEL PROGRESO	0360	2,428
4	ZACAPOAXTLA	44	CUETZALAN DEL PROGRESO	0361	1,273
4	ZACAPOAXTLA	44	CUETZALAN DEL PROGRESO	0362	1,379
4	ZACAPOAXTLA	44	CUETZALAN DEL PROGRESO	0363	2,472
4	ZACAPOAXTLA	73	HUEHUETLA	0631	2,038
4	ZACAPOAXTLA	73	HUEHUETLA	0632	2,358
4	ZACAPOAXTLA	73	HUEHUETLA	0633	1,460
4	ZACAPOAXTLA	73	HUEHUETLA	0634	1,832
4	ZACAPOAXTLA	73	HUEHUETLA	0635	32
4	ZACAPOAXTLA	73	HUEHUETLA	0636	3,389
4	ZACAPOAXTLA	73	HUEHUETLA	0637	1,897
4	ZACAPOAXTLA	73	HUEHUETLA	0638	1,302
4	ZACAPOAXTLA	73	HUEHUETLA	0639	1,326
4	ZACAPOAXTLA	79	HUEYTLALPAN	0693	1,549
4	ZACAPOAXTLA	79	HUEYTLALPAN	0694	1,044
4	ZACAPOAXTLA	79	HUEYTLALPAN	0695	3,081
4	ZACAPOAXTLA	80	HUITZILAN DE SERDAN	0696	3,709



Instituto Electoral del Estado

ANEXO 3

INSTITUTO ELECTORAL DEL ESTADO
SECRETARIA EJECUTIVA
DIRECCIÓN DE ORGANIZACIÓN ELECTORAL

LISTADO DE SECCIONES DE LOS DISTRITOS ELECTORALES UNINOMINALES EN QUE SE DIVIDE EL ESTADO DE PUEBLA

DISTRITO	CABECERA	MPID	MUNICIPIO	SECCION	POBLACION INEGI 2010
4	ZACAPOAXTLA	80	HUITZILAN DE SERDAN	0697	2,038
4	ZACAPOAXTLA	80	HUITZILAN DE SERDAN	0698	4,226
4	ZACAPOAXTLA	80	HUITZILAN DE SERDAN	0699	2,219
4	ZACAPOAXTLA	80	HUITZILAN DE SERDAN	0700	2,193
4	ZACAPOAXTLA	86	IXTEPEC	0727	3,098



Instituto Electoral del Estado

ANEXO 3

INSTITUTO ELECTORAL DEL ESTADO
SECRETARIA EJECUTIVA
DIRECCIÓN DE ORGANIZACIÓN ELECTORAL

LISTADO DE SECCIONES DE LOS DISTRITOS ELECTORALES UNINOMINALES EN QUE SE DIVIDE EL ESTADO DE PUEBLA

DISTRITO	CABECERA	MPIO	MUNICIPIO	SECCION	POBLACION INEGI 2010
4	ZACAPOAXTLA	86	IXTEPEC	0728	1,841
4	ZACAPOAXTLA	86	IXTEPEC	0729	1,945
4	ZACAPOAXTLA	90	JONOTLA	0776	1,169
4	ZACAPOAXTLA	90	JONOTLA	0777	817
4	ZACAPOAXTLA	90	JONOTLA	0778	2,222
4	ZACAPOAXTLA	102	NAUZONTLA	0835	2,160
4	ZACAPOAXTLA	102	NAUZONTLA	0836	1,004
4	ZACAPOAXTLA	102	NAUZONTLA	0837	506
4	ZACAPOAXTLA	108	OLINTLA	0867	1,198
4	ZACAPOAXTLA	108	OLINTLA	0868	2,020
4	ZACAPOAXTLA	108	OLINTLA	0869	1,165
4	ZACAPOAXTLA	108	OLINTLA	0870	1,844
4	ZACAPOAXTLA	108	OLINTLA	0871	3,412
4	ZACAPOAXTLA	108	OLINTLA	0872	237
4	ZACAPOAXTLA	108	OLINTLA	0873	665
4	ZACAPOAXTLA	108	OLINTLA	0874	1,155
4	ZACAPOAXTLA	192	TUZAMAPAN DE GALEANA	2326	1,906
4	ZACAPOAXTLA	192	TUZAMAPAN DE GALEANA	2327	2,114
4	ZACAPOAXTLA	192	TUZAMAPAN DE GALEANA	2328	1,963
4	ZACAPOAXTLA	200	XOCHIAPULCO	2405	2,358
4	ZACAPOAXTLA	200	XOCHIAPULCO	2406	1,558
4	ZACAPOAXTLA	202	XOCHITLAN DE VICENTE SUAREZ	2409	2,918
4	ZACAPOAXTLA	202	XOCHITLAN DE VICENTE SUAREZ	2410	2,124
4	ZACAPOAXTLA	202	XOCHITLAN DE VICENTE SUAREZ	2411	3,230
4	ZACAPOAXTLA	202	XOCHITLAN DE VICENTE SUAREZ	2412	3,461
4	ZACAPOAXTLA	207	ZACAPOAXTLA	2433	1,446
4	ZACAPOAXTLA	207	ZACAPOAXTLA	2434	1,730
4	ZACAPOAXTLA	207	ZACAPOAXTLA	2435	3,302
4	ZACAPOAXTLA	207	ZACAPOAXTLA	2436	3,374
4	ZACAPOAXTLA	207	ZACAPOAXTLA	2437	1,820
4	ZACAPOAXTLA	207	ZACAPOAXTLA	2438	2,614
4	ZACAPOAXTLA	207	ZACAPOAXTLA	2439	1,515
4	ZACAPOAXTLA	207	ZACAPOAXTLA	2440	4,538
4	ZACAPOAXTLA	207	ZACAPOAXTLA	2441	1,855
4	ZACAPOAXTLA	207	ZACAPOAXTLA	2442	859
4	ZACAPOAXTLA	207	ZACAPOAXTLA	2443	1,699
4	ZACAPOAXTLA	207	ZACAPOAXTLA	2444	868
4	ZACAPOAXTLA	207	ZACAPOAXTLA	2445	4,128
4	ZACAPOAXTLA	207	ZACAPOAXTLA	2446	2,849
4	ZACAPOAXTLA	207	ZACAPOAXTLA	2447	3,185
4	ZACAPOAXTLA	207	ZACAPOAXTLA	2448	815
4	ZACAPOAXTLA	207	ZACAPOAXTLA	2449	1,925
4	ZACAPOAXTLA	207	ZACAPOAXTLA	2450	1,040
4	ZACAPOAXTLA	207	ZACAPOAXTLA	2451	1,214
4	ZACAPOAXTLA	207	ZACAPOAXTLA	2452	2,933
4	ZACAPOAXTLA	207	ZACAPOAXTLA	2453	939
4	ZACAPOAXTLA	207	ZACAPOAXTLA	2454	1,469
4	ZACAPOAXTLA	207	ZACAPOAXTLA	2455	945
4	ZACAPOAXTLA	207	ZACAPOAXTLA	2456	593
4	ZACAPOAXTLA	207	ZACAPOAXTLA	2457	1,383
4	ZACAPOAXTLA	207	ZACAPOAXTLA	2458	3,156



Instituto Electoral del Estado

ANEXO 3

INSTITUTO ELECTORAL DEL ESTADO
SECRETARIA EJECUTIVA
DIRECCIÓN DE ORGANIZACIÓN ELECTORAL

LISTADO DE SECCIONES DE LOS DISTRITOS ELECTORALES UNINOMINALES EN QUE SE DIVIDE EL ESTADO DE PUEBLA

DISTRITO	CABECERA	MPIO	MUNICIPIO	SECCION	POBLACION INEGI 2010
4	ZACAPOAXTLA	207	ZACAPOAXTLA	2459	840
4	ZACAPOAXTLA	210	ZAPOTITLAN DE MENDEZ	2499	1,959
4	ZACAPOAXTLA	210	ZAPOTITLAN DE MENDEZ	2500	1,183
4	ZACAPOAXTLA	210	ZAPOTITLAN DE MENDEZ	2501	2,466
4	ZACAPOAXTLA	211	ZARAGOZA	2502	1,949
4	ZACAPOAXTLA	211	ZARAGOZA	2503	2,700
4	ZACAPOAXTLA	211	ZARAGOZA	2504	3,762
4	ZACAPOAXTLA	211	ZARAGOZA	2505	3,963
4	ZACAPOAXTLA	211	ZARAGOZA	2506	2,472



Instituto Electoral del Estado

INSTITUTO ELECTORAL DEL ESTADO
SECRETARIA EJECUTIVA
DIRECCIÓN DE ORGANIZACIÓN ELECTORAL

ANEXO 3

LISTADO DE SECCIONES DE LOS DISTRITOS ELECTORALES UNINOMINALES EN QUE SE DIVIDE EL ESTADO DE PUEBLA

DISTRITO	CABECERA	MPIO	MUNICIPIO	SECCION	POBLACION INEGI 2010
4	ZACAPOAXTLA	211	ZARAGOZA	2507	848
4	ZACAPOAXTLA	212	ZAUTLA	2508	1,342
4	ZACAPOAXTLA	212	ZAUTLA	2509	570
4	ZACAPOAXTLA	212	ZAUTLA	2510	901
4	ZACAPOAXTLA	212	ZAUTLA	2511	1,942
4	ZACAPOAXTLA	212	ZAUTLA	2512	1,390
4	ZACAPOAXTLA	212	ZAUTLA	2513	2,247
4	ZACAPOAXTLA	212	ZAUTLA	2514	440
4	ZACAPOAXTLA	212	ZAUTLA	2515	4,232
4	ZACAPOAXTLA	212	ZAUTLA	2516	2,663
4	ZACAPOAXTLA	212	ZAUTLA	2517	719
4	ZACAPOAXTLA	212	ZAUTLA	2518	1,248
4	ZACAPOAXTLA	212	ZAUTLA	2519	1,795
4	ZACAPOAXTLA	216	ZOQUIAPAN	2535	2,621
4	ZACAPOAXTLA	216	ZOQUIAPAN	2536	279
5	TLATLAUQUITEPEC	17	ATEMPAN	0139	3,923
5	TLATLAUQUITEPEC	17	ATEMPAN	0140	4,049
5	TLATLAUQUITEPEC	17	ATEMPAN	0141	199
5	TLATLAUQUITEPEC	17	ATEMPAN	0142	122
5	TLATLAUQUITEPEC	17	ATEMPAN	0143	4,205
5	TLATLAUQUITEPEC	17	ATEMPAN	0144	5,533
5	TLATLAUQUITEPEC	17	ATEMPAN	0145	4,834
5	TLATLAUQUITEPEC	17	ATEMPAN	0146	2,056
5	TLATLAUQUITEPEC	17	ATEMPAN	0147	933
5	TLATLAUQUITEPEC	45	CUYOACO	0364	2,084
5	TLATLAUQUITEPEC	45	CUYOACO	0365	2,586
5	TLATLAUQUITEPEC	45	CUYOACO	0366	1,461
5	TLATLAUQUITEPEC	45	CUYOACO	0367	2,883
5	TLATLAUQUITEPEC	45	CUYOACO	0368	1,758
5	TLATLAUQUITEPEC	45	CUYOACO	0369	2,312
5	TLATLAUQUITEPEC	45	CUYOACO	0370	2,281
5	TLATLAUQUITEPEC	96	LIBRES	0809	4,400
5	TLATLAUQUITEPEC	96	LIBRES	0810	4,190
5	TLATLAUQUITEPEC	96	LIBRES	0811	3,527
5	TLATLAUQUITEPEC	96	LIBRES	0812	1,808
5	TLATLAUQUITEPEC	96	LIBRES	0813	2,189
5	TLATLAUQUITEPEC	96	LIBRES	0814	2,315
5	TLATLAUQUITEPEC	96	LIBRES	0815	2,913
5	TLATLAUQUITEPEC	96	LIBRES	0816	2,970
5	TLATLAUQUITEPEC	96	LIBRES	0817	2,061
5	TLATLAUQUITEPEC	96	LIBRES	0818	1,694
5	TLATLAUQUITEPEC	96	LIBRES	0819	3,134
5	TLATLAUQUITEPEC	106	OCOTEPEC	0854	1,645
5	TLATLAUQUITEPEC	106	OCOTEPEC	0855	2,389
5	TLATLAUQUITEPEC	106	OCOTEPEC	0856	979
5	TLATLAUQUITEPEC	109	ORIENTAL	0875	2,085
5	TLATLAUQUITEPEC	109	ORIENTAL	0876	2,618
5	TLATLAUQUITEPEC	109	ORIENTAL	0877	3,407
5	TLATLAUQUITEPEC	109	ORIENTAL	0878	1,423
5	TLATLAUQUITEPEC	109	ORIENTAL	0879	2,048
5	TLATLAUQUITEPEC	109	ORIENTAL	0880	1,181



Instituto Electoral del Estado

INSTITUTO ELECTORAL DEL ESTADO
SECRETARIA EJECUTIVA
DIRECCIÓN DE ORGANIZACIÓN ELECTORAL

ANEXO 3

LISTADO DE SECCIONES DE LOS DISTRITOS ELECTORALES UNINOMINALES EN QUE SE DIVIDE EL ESTADO DE PUEBLA

DISTRITO	CABECERA	MPIO	MUNICIPIO	SECCION	POBLACION INEGI 2010
5	TLATLAUQUITEPEC	109	ORIENTAL	0881	1,279
5	TLATLAUQUITEPEC	109	ORIENTAL	0882	1,705
5	TLATLAUQUITEPEC	118	RAFAEL LARA GRAJALES	1636	2,611
5	TLATLAUQUITEPEC	118	RAFAEL LARA GRAJALES	1637	1,896
5	TLATLAUQUITEPEC	118	RAFAEL LARA GRAJALES	1638	2,296
5	TLATLAUQUITEPEC	118	RAFAEL LARA GRAJALES	1639	2,343
5	TLATLAUQUITEPEC	118	RAFAEL LARA GRAJALES	1640	1,025
5	TLATLAUQUITEPEC	118	RAFAEL LARA GRAJALES	1641	2,440
5	TLATLAUQUITEPEC	118	RAFAEL LARA GRAJALES	1642	4,009
5	TLATLAUQUITEPEC	129	SAN JOSE CHIAPA	1702	1,128
5	TLATLAUQUITEPEC	129	SAN JOSE CHIAPA	1703	875
5	TLATLAUQUITEPEC	129	SAN JOSE CHIAPA	1704	1,902
5	TLATLAUQUITEPEC	129	SAN JOSE CHIAPA	1705	948
5	TLATLAUQUITEPEC	129	SAN JOSE CHIAPA	1706	2,154
5	TLATLAUQUITEPEC	129	SAN JOSE CHIAPA	1707	1,020
5	TLATLAUQUITEPEC	143	SAN SALVADOR EL SECO	1848	4,331
5	TLATLAUQUITEPEC	143	SAN SALVADOR EL SECO	1849	1,949
5	TLATLAUQUITEPEC	143	SAN SALVADOR EL SECO	1850	2,678
5	TLATLAUQUITEPEC	143	SAN SALVADOR EL SECO	1851	2,227
5	TLATLAUQUITEPEC	143	SAN SALVADOR EL SECO	1852	3,498
5	TLATLAUQUITEPEC	143	SAN SALVADOR EL SECO	1853	1,842
5	TLATLAUQUITEPEC	143	SAN SALVADOR EL SECO	1854	2,065
5	TLATLAUQUITEPEC	143	SAN SALVADOR EL SECO	1855	4,003
5	TLATLAUQUITEPEC	143	SAN SALVADOR EL SECO	1856	2,783
5	TLATLAUQUITEPEC	143	SAN SALVADOR EL SECO	1857	2,278
5	TLATLAUQUITEPEC	169	TEPEYAHUALCO	2109	2,612
5	TLATLAUQUITEPEC	169	TEPEYAHUALCO	2110	2,660
5	TLATLAUQUITEPEC	169	TEPEYAHUALCO	2111	1,857
5	TLATLAUQUITEPEC	169	TEPEYAHUALCO	2112	2,629
5	TLATLAUQUITEPEC	169	TEPEYAHUALCO	2113	2,377
5	TLATLAUQUITEPEC	169	TEPEYAHUALCO	2114	2,366
5	TLATLAUQUITEPEC	169	TEPEYAHUALCO	2115	1,902
5	TLATLAUQUITEPEC	172	TETELES DE AVILA CASTILLO	2132	2,924
5	TLATLAUQUITEPEC	172	TETELES DE AVILA CASTILLO	2133	2,479
5	TLATLAUQUITEPEC	186	TLATLAUQUITEPEC	2272	2,197
5	TLATLAUQUITEPEC	186	TLATLAUQUITEPEC	2273	2,803
5	TLATLAUQUITEPEC	186	TLATLAUQUITEPEC	2274	1,519
5	TLATLAUQUITEPEC	186	TLATLAUQUITEPEC	2275	2,118
5	TLATLAUQUITEPEC	186	TLATLAUQUITEPEC	2276	1,925
5	TLATLAUQUITEPEC	186	TLATLAUQUITEPEC	2277	683
5	TLATLAUQUITEPEC	186	TLATLAUQUITEPEC	2278	1,013
5	TLATLAUQUITEPEC	186	TLATLAUQUITEPEC	2279	2,295
5	TLATLAUQUITEPEC	186	TLATLAUQUITEPEC	2280	2,460
5	TLATLAUQUITEPEC	186	TLATLAUQUITEPEC	2281	1,042
5	TLATLAUQUITEPEC	186	TLATLAUQUITEPEC	2282	3,335
5	TLATLAUQUITEPEC	186	TLATLAUQUITEPEC	2283	2,681
5	TLATLAUQUITEPEC	186	TLATLAUQUITEPEC	2284	1,926
5	TLATLAUQUITEPEC	186	TLATLAUQUITEPEC	2285	1,873
5	TLATLAUQUITEPEC	186	TLATLAUQUITEPEC	2286	4,520
5	TLATLAUQUITEPEC	186	TLATLAUQUITEPEC	2287	3,783



Instituto Electoral del Estado

ANEXO 3

INSTITUTO ELECTORAL DEL ESTADO
SECRETARIA EJECUTIVA
DIRECCIÓN DE ORGANIZACIÓN ELECTORAL

LISTADO DE SECCIONES DE LOS DISTRITOS ELECTORALES UNINOMINALES EN QUE SE DIVIDE EL ESTADO DE PUEBLA

DISTRITO	CABECERA	MPIO-MUNICIPIO	SECCION	POBLACION INEGI 2010
5	TLATLAUQUITEPEC	186 TLATLAUQUITEPEC	2288	2,783
5	TLATLAUQUITEPEC	186 TLATLAUQUITEPEC	2289	2,604
5	TLATLAUQUITEPEC	186 TLATLAUQUITEPEC	2290	1,323



Instituto Electoral del Estado

INSTITUTO ELECTORAL DEL ESTADO
SECRETARIA EJECUTIVA
DIRECCIÓN DE ORGANIZACIÓN ELECTORAL

ANEXO 3

LISTADO DE SECCIONES DE LOS DISTRITOS ELECTORALES UNINOMINALES EN QUE SE DIVIDE EL ESTADO DE PUEBLA

DISTRITO	CABECERA	MPIO	MUNICIPIO	SECCION	POBLACION INEGI 2010
5	TLATLAUQUITEPEC	186	TLATLAUQUITEPEC	2291	3,381
5	TLATLAUQUITEPEC	186	TLATLAUQUITEPEC	2292	1,355
5	TLATLAUQUITEPEC	186	TLATLAUQUITEPEC	2293	2,021
5	TLATLAUQUITEPEC	186	TLATLAUQUITEPEC	2294	2,179
5	TLATLAUQUITEPEC	204	YAONAHUAC	2416	1,887
5	TLATLAUQUITEPEC	204	YAONAHUAC	2417	2,279
5	TLATLAUQUITEPEC	204	YAONAHUAC	2418	659
5	TLATLAUQUITEPEC	204	YAONAHUAC	2419	1,852
6	TEZIUTLAN	2	ACATENO	0020	2,145
6	TEZIUTLAN	2	ACATENO	0021	1,641
6	TEZIUTLAN	2	ACATENO	0022	846
6	TEZIUTLAN	2	ACATENO	0023	683
6	TEZIUTLAN	2	ACATENO	0024	783
6	TEZIUTLAN	2	ACATENO	0025	7
6	TEZIUTLAN	2	ACATENO	0026	1,183
6	TEZIUTLAN	2	ACATENO	0027	1,269
6	TEZIUTLAN	25	AYOTOXCO DE GUERRERO	0241	2,253
6	TEZIUTLAN	25	AYOTOXCO DE GUERRERO	0242	2,336
6	TEZIUTLAN	25	AYOTOXCO DE GUERRERO	0243	1,718
6	TEZIUTLAN	25	AYOTOXCO DE GUERRERO	0244	1,862
6	TEZIUTLAN	55	CHIGNAUTLA	0489	4,242
6	TEZIUTLAN	55	CHIGNAUTLA	0490	3,726
6	TEZIUTLAN	55	CHIGNAUTLA	0491	4,627
6	TEZIUTLAN	55	CHIGNAUTLA	0492	4,444
6	TEZIUTLAN	55	CHIGNAUTLA	0493	5,374
6	TEZIUTLAN	55	CHIGNAUTLA	0494	4,720
6	TEZIUTLAN	55	CHIGNAUTLA	0495	3,377
6	TEZIUTLAN	77	HUEYAPAN	0673	2,036
6	TEZIUTLAN	77	HUEYAPAN	0674	4,747
6	TEZIUTLAN	77	HUEYAPAN	0675	277
6	TEZIUTLAN	77	HUEYAPAN	0676	2,224
6	TEZIUTLAN	77	HUEYAPAN	0677	2,859
6	TEZIUTLAN	78	HUEYTAMALCO	0678	2,733
6	TEZIUTLAN	78	HUEYTAMALCO	0679	1,926
6	TEZIUTLAN	78	HUEYTAMALCO	0680	430
6	TEZIUTLAN	78	HUEYTAMALCO	0681	1,869
6	TEZIUTLAN	78	HUEYTAMALCO	0682	2,674
6	TEZIUTLAN	78	HUEYTAMALCO	0683	1,878
6	TEZIUTLAN	78	HUEYTAMALCO	0684	1,167
6	TEZIUTLAN	78	HUEYTAMALCO	0685	2,282
6	TEZIUTLAN	78	HUEYTAMALCO	0686	1,689
6	TEZIUTLAN	78	HUEYTAMALCO	0687	2,405
6	TEZIUTLAN	78	HUEYTAMALCO	0688	1,910
6	TEZIUTLAN	78	HUEYTAMALCO	0689	413
6	TEZIUTLAN	78	HUEYTAMALCO	0690	2,820
6	TEZIUTLAN	78	HUEYTAMALCO	0691	1,553
6	TEZIUTLAN	78	HUEYTAMALCO	0692	1,587
6	TEZIUTLAN	157	TENAMPULCO	2025	1,450
6	TEZIUTLAN	157	TENAMPULCO	2026	2,049
6	TEZIUTLAN	157	TENAMPULCO	2027	1,211



Instituto Electoral del Estado

INSTITUTO ELECTORAL DEL ESTADO
SECRETARIA EJECUTIVA
DIRECCIÓN DE ORGANIZACIÓN ELECTORAL

ANEXO 3

LISTADO DE SECCIONES DE LOS DISTRITOS ELECTORALES UNINOMINALES EN QUE SE DIVIDE EL ESTADO DE PUEBLA

DISTRITO	CABECERA	MPIO	MUNICIPIO	SECCION	POBLACION INEGI 2010
6	TEZIUTLAN	157	TENAMPULCO	2028	278
6	TEZIUTLAN	157	TENAMPULCO	2029	388
6	TEZIUTLAN	157	TENAMPULCO	2030	373
6	TEZIUTLAN	157	TENAMPULCO	2031	754
6	TEZIUTLAN	157	TENAMPULCO	2032	269
6	TEZIUTLAN	173	TEZIUTLAN	2134	1,782
6	TEZIUTLAN	173	TEZIUTLAN	2135	1,572
6	TEZIUTLAN	173	TEZIUTLAN	2136	3,127
6	TEZIUTLAN	173	TEZIUTLAN	2137	3,351
6	TEZIUTLAN	173	TEZIUTLAN	2138	1,777
6	TEZIUTLAN	173	TEZIUTLAN	2139	3,700
6	TEZIUTLAN	173	TEZIUTLAN	2140	2,619
6	TEZIUTLAN	173	TEZIUTLAN	2141	1,224
6	TEZIUTLAN	173	TEZIUTLAN	2142	2,254
6	TEZIUTLAN	173	TEZIUTLAN	2143	491
6	TEZIUTLAN	173	TEZIUTLAN	2144	601
6	TEZIUTLAN	173	TEZIUTLAN	2145	238
6	TEZIUTLAN	173	TEZIUTLAN	2146	1,581
6	TEZIUTLAN	173	TEZIUTLAN	2147	1,779
6	TEZIUTLAN	173	TEZIUTLAN	2148	1,177
6	TEZIUTLAN	173	TEZIUTLAN	2149	852
6	TEZIUTLAN	173	TEZIUTLAN	2150	2,026
6	TEZIUTLAN	173	TEZIUTLAN	2151	1,325
6	TEZIUTLAN	173	TEZIUTLAN	2152	245
6	TEZIUTLAN	173	TEZIUTLAN	2153	1,245
6	TEZIUTLAN	173	TEZIUTLAN	2154	1,067
6	TEZIUTLAN	173	TEZIUTLAN	2155	1,813
6	TEZIUTLAN	173	TEZIUTLAN	2156	2,154
6	TEZIUTLAN	173	TEZIUTLAN	2157	655
6	TEZIUTLAN	173	TEZIUTLAN	2158	4,255
6	TEZIUTLAN	173	TEZIUTLAN	2159	1,858
6	TEZIUTLAN	173	TEZIUTLAN	2160	2,472
6	TEZIUTLAN	173	TEZIUTLAN	2161	953
6	TEZIUTLAN	173	TEZIUTLAN	2162	1,274
6	TEZIUTLAN	173	TEZIUTLAN	2163	3,776
6	TEZIUTLAN	173	TEZIUTLAN	2164	5,022
6	TEZIUTLAN	173	TEZIUTLAN	2165	727
6	TEZIUTLAN	173	TEZIUTLAN	2166	1,861
6	TEZIUTLAN	173	TEZIUTLAN	2167	5,283
6	TEZIUTLAN	173	TEZIUTLAN	2168	3,203
6	TEZIUTLAN	173	TEZIUTLAN	2169	5,147
6	TEZIUTLAN	173	TEZIUTLAN	2170	3,089
6	TEZIUTLAN	173	TEZIUTLAN	2171	884
6	TEZIUTLAN	173	TEZIUTLAN	2172	2,812
6	TEZIUTLAN	173	TEZIUTLAN	2173	7,656
6	TEZIUTLAN	173	TEZIUTLAN	2174	3,177
6	TEZIUTLAN	199	XIUTETELCO	2393	3,758
6	TEZIUTLAN	199	XIUTETELCO	2394	3,811
6	TEZIUTLAN	199	XIUTETELCO	2395	3,511
6	TEZIUTLAN	199	XIUTETELCO	2396	2,371



Instituto Electoral del Estado

ANEXO 3

INSTITUTO ELECTORAL DEL ESTADO
SECRETARIA EJECUTIVA
DIRECCIÓN DE ORGANIZACIÓN ELECTORAL

LISTADO DE SECCIONES DE LOS DISTRITOS ELECTORALES UNINOMINALES EN QUE SE DIVIDE EL ESTADO DE PUEBLA

DISTRITO	CABECERA	MPIO	MUNICIPIO	SECCION	POBLACION INEGI 2010
6	TEZIUTLAN	199	XIUTETELCO	2397	3,129
6	TEZIUTLAN	199	XIUTETELCO	2398	2,991
6	TEZIUTLAN	199	XIUTETELCO	2399	3,276
6	TEZIUTLAN	199	XIUTETELCO	2400	3,102



Instituto Electoral del Estado

INSTITUTO ELECTORAL DEL ESTADO
SECRETARIA EJECUTIVA
DIRECCIÓN DE ORGANIZACIÓN ELECTORAL

ANEXO 3

LISTADO DE SECCIONES DE LOS DISTRITOS ELECTORALES UNINOMINALES EN QUE SE DIVIDE EL ESTADO DE PUEBLA

DISTRITO	CABECERA	MPIO	MUNICIPIO	SECCION	POBLACION INEGI 2010
6	TEZIUTLAN	199	XIUTETELCO	2401	4,336
6	TEZIUTLAN	199	XIUTETELCO	2402	2,623
6	TEZIUTLAN	199	XIUTETELCO	2403	2,538
6	TEZIUTLAN	199	XIUTETELCO	2404	2,268
7	SAN MARTIN TEXMELUCAN	49	CHIAUTZINGO	0415	3,111
7	SAN MARTIN TEXMELUCAN	49	CHIAUTZINGO	0416	1,913
7	SAN MARTIN TEXMELUCAN	49	CHIAUTZINGO	0417	1,838
7	SAN MARTIN TEXMELUCAN	49	CHIAUTZINGO	0418	3,136
7	SAN MARTIN TEXMELUCAN	49	CHIAUTZINGO	0419	2,203
7	SAN MARTIN TEXMELUCAN	49	CHIAUTZINGO	0420	2,964
7	SAN MARTIN TEXMELUCAN	49	CHIAUTZINGO	0421	1,495
7	SAN MARTIN TEXMELUCAN	49	CHIAUTZINGO	0422	1,693
7	SAN MARTIN TEXMELUCAN	123	SAN FELIPE TEOTLALCINGO	1677	2,079
7	SAN MARTIN TEXMELUCAN	123	SAN FELIPE TEOTLALCINGO	1678	2,506
7	SAN MARTIN TEXMELUCAN	123	SAN FELIPE TEOTLALCINGO	1679	1,584
7	SAN MARTIN TEXMELUCAN	123	SAN FELIPE TEOTLALCINGO	1680	2,709
7	SAN MARTIN TEXMELUCAN	123	SAN FELIPE TEOTLALCINGO	1681	756
7	SAN MARTIN TEXMELUCAN	133	SAN MARTIN TEXMELUCAN	1720	6,144
7	SAN MARTIN TEXMELUCAN	133	SAN MARTIN TEXMELUCAN	1721	3,912
7	SAN MARTIN TEXMELUCAN	133	SAN MARTIN TEXMELUCAN	1722	2,492
7	SAN MARTIN TEXMELUCAN	133	SAN MARTIN TEXMELUCAN	1723	1,652
7	SAN MARTIN TEXMELUCAN	133	SAN MARTIN TEXMELUCAN	1724	1,597
7	SAN MARTIN TEXMELUCAN	133	SAN MARTIN TEXMELUCAN	1725	1,316
7	SAN MARTIN TEXMELUCAN	133	SAN MARTIN TEXMELUCAN	1726	1,040
7	SAN MARTIN TEXMELUCAN	133	SAN MARTIN TEXMELUCAN	1727	1,973
7	SAN MARTIN TEXMELUCAN	133	SAN MARTIN TEXMELUCAN	1728	1,285
7	SAN MARTIN TEXMELUCAN	133	SAN MARTIN TEXMELUCAN	1729	1,536
7	SAN MARTIN TEXMELUCAN	133	SAN MARTIN TEXMELUCAN	1730	1,601
7	SAN MARTIN TEXMELUCAN	133	SAN MARTIN TEXMELUCAN	1731	588
7	SAN MARTIN TEXMELUCAN	133	SAN MARTIN TEXMELUCAN	1732	1,569
7	SAN MARTIN TEXMELUCAN	133	SAN MARTIN TEXMELUCAN	1733	1,946
7	SAN MARTIN TEXMELUCAN	133	SAN MARTIN TEXMELUCAN	1734	1,743
7	SAN MARTIN TEXMELUCAN	133	SAN MARTIN TEXMELUCAN	1735	1,233
7	SAN MARTIN TEXMELUCAN	133	SAN MARTIN TEXMELUCAN	1736	437
7	SAN MARTIN TEXMELUCAN	133	SAN MARTIN TEXMELUCAN	1737	521
7	SAN MARTIN TEXMELUCAN	133	SAN MARTIN TEXMELUCAN	1738	764
7	SAN MARTIN TEXMELUCAN	133	SAN MARTIN TEXMELUCAN	1739	1,400
7	SAN MARTIN TEXMELUCAN	133	SAN MARTIN TEXMELUCAN	1740	1,637
7	SAN MARTIN TEXMELUCAN	133	SAN MARTIN TEXMELUCAN	1741	1,014
7	SAN MARTIN TEXMELUCAN	133	SAN MARTIN TEXMELUCAN	1742	2,583
7	SAN MARTIN TEXMELUCAN	133	SAN MARTIN TEXMELUCAN	1743	1,749
7	SAN MARTIN TEXMELUCAN	133	SAN MARTIN TEXMELUCAN	1744	1,390
7	SAN MARTIN TEXMELUCAN	133	SAN MARTIN TEXMELUCAN	1745	1,361
7	SAN MARTIN TEXMELUCAN	133	SAN MARTIN TEXMELUCAN	1746	3,135
7	SAN MARTIN TEXMELUCAN	133	SAN MARTIN TEXMELUCAN	1747	2,727
7	SAN MARTIN TEXMELUCAN	133	SAN MARTIN TEXMELUCAN	1748	3,925
7	SAN MARTIN TEXMELUCAN	133	SAN MARTIN TEXMELUCAN	1749	2,415
7	SAN MARTIN TEXMELUCAN	133	SAN MARTIN TEXMELUCAN	1750	7,447
7	SAN MARTIN TEXMELUCAN	133	SAN MARTIN TEXMELUCAN	1751	4,483
7	SAN MARTIN TEXMELUCAN	133	SAN MARTIN TEXMELUCAN	1752	2,652



Instituto Electoral del Estado

INSTITUTO ELECTORAL DEL ESTADO
SECRETARIA EJECUTIVA
DIRECCIÓN DE ORGANIZACIÓN ELECTORAL

ANEXO 3

LISTADO DE SECCIONES DE LOS DISTRITOS ELECTORALES UNINOMINALES EN QUE SE DIVIDE EL ESTADO DE PUEBLA

DISTRITO	CABECERA	MPIO	MUNICIPIO	SECCION	POBLACION INEGI 2010
7	SAN MARTIN TEXMELUCAN	133	SAN MARTIN TEXMELUCAN	1753	4,044
7	SAN MARTIN TEXMELUCAN	133	SAN MARTIN TEXMELUCAN	1754	3,945
7	SAN MARTIN TEXMELUCAN	133	SAN MARTIN TEXMELUCAN	1755	3,896
7	SAN MARTIN TEXMELUCAN	133	SAN MARTIN TEXMELUCAN	1756	5,288
7	SAN MARTIN TEXMELUCAN	133	SAN MARTIN TEXMELUCAN	1757	3,536
7	SAN MARTIN TEXMELUCAN	133	SAN MARTIN TEXMELUCAN	1758	5,046
7	SAN MARTIN TEXMELUCAN	133	SAN MARTIN TEXMELUCAN	1759	2,704
7	SAN MARTIN TEXMELUCAN	133	SAN MARTIN TEXMELUCAN	1760	2,831
7	SAN MARTIN TEXMELUCAN	133	SAN MARTIN TEXMELUCAN	1761	2,234
7	SAN MARTIN TEXMELUCAN	133	SAN MARTIN TEXMELUCAN	1762	3,377
7	SAN MARTIN TEXMELUCAN	133	SAN MARTIN TEXMELUCAN	1763	3,015
7	SAN MARTIN TEXMELUCAN	133	SAN MARTIN TEXMELUCAN	1764	2,260
7	SAN MARTIN TEXMELUCAN	133	SAN MARTIN TEXMELUCAN	1765	1,825
7	SAN MARTIN TEXMELUCAN	133	SAN MARTIN TEXMELUCAN	1766	4,089
7	SAN MARTIN TEXMELUCAN	133	SAN MARTIN TEXMELUCAN	1767	2,089
7	SAN MARTIN TEXMELUCAN	133	SAN MARTIN TEXMELUCAN	1768	2,220
7	SAN MARTIN TEXMELUCAN	133	SAN MARTIN TEXMELUCAN	1769	2,252
7	SAN MARTIN TEXMELUCAN	133	SAN MARTIN TEXMELUCAN	1770	4,425
7	SAN MARTIN TEXMELUCAN	133	SAN MARTIN TEXMELUCAN	1771	5,431
7	SAN MARTIN TEXMELUCAN	133	SAN MARTIN TEXMELUCAN	1772	2,025
7	SAN MARTIN TEXMELUCAN	133	SAN MARTIN TEXMELUCAN	1773	2,793
7	SAN MARTIN TEXMELUCAN	135	SAN MATIAS TLALANCALECA	1775	3,055
7	SAN MARTIN TEXMELUCAN	135	SAN MATIAS TLALANCALECA	1776	2,177
7	SAN MARTIN TEXMELUCAN	135	SAN MATIAS TLALANCALECA	1777	2,242
7	SAN MARTIN TEXMELUCAN	135	SAN MATIAS TLALANCALECA	1778	2,622
7	SAN MARTIN TEXMELUCAN	135	SAN MATIAS TLALANCALECA	1779	2,486
7	SAN MARTIN TEXMELUCAN	135	SAN MATIAS TLALANCALECA	1780	1,586
7	SAN MARTIN TEXMELUCAN	135	SAN MATIAS TLALANCALECA	1781	1,665
7	SAN MARTIN TEXMELUCAN	135	SAN MATIAS TLALANCALECA	1782	2,025
7	SAN MARTIN TEXMELUCAN	135	SAN MATIAS TLALANCALECA	1783	1,394
7	SAN MARTIN TEXMELUCAN	144	SAN SALVADOR EL VERDE	1858	3,230
7	SAN MARTIN TEXMELUCAN	144	SAN SALVADOR EL VERDE	1859	2,234
7	SAN MARTIN TEXMELUCAN	144	SAN SALVADOR EL VERDE	1860	2,242
7	SAN MARTIN TEXMELUCAN	144	SAN SALVADOR EL VERDE	1861	2,811
7	SAN MARTIN TEXMELUCAN	144	SAN SALVADOR EL VERDE	1862	1,746
7	SAN MARTIN TEXMELUCAN	144	SAN SALVADOR EL VERDE	1863	3,122
7	SAN MARTIN TEXMELUCAN	144	SAN SALVADOR EL VERDE	1864	2,501
7	SAN MARTIN TEXMELUCAN	144	SAN SALVADOR EL VERDE	1865	2,421
7	SAN MARTIN TEXMELUCAN	144	SAN SALVADOR EL VERDE	1866	3,191
7	SAN MARTIN TEXMELUCAN	144	SAN SALVADOR EL VERDE	1867	4,912
7	SAN MARTIN TEXMELUCAN	180	TLAHUAPAN	2233	4,113
7	SAN MARTIN TEXMELUCAN	180	TLAHUAPAN	2234	3,330
7	SAN MARTIN TEXMELUCAN	180	TLAHUAPAN	2235	1,937
7	SAN MARTIN TEXMELUCAN	180	TLAHUAPAN	2236	1,173
7	SAN MARTIN TEXMELUCAN	180	TLAHUAPAN	2237	757
7	SAN MARTIN TEXMELUCAN	180	TLAHUAPAN	2238	1,829
7	SAN MARTIN TEXMELUCAN	180	TLAHUAPAN	2239	2,144
7	SAN MARTIN TEXMELUCAN	180	TLAHUAPAN	2240	3,160
7	SAN MARTIN TEXMELUCAN	180	TLAHUAPAN	2241	1,312
7	SAN MARTIN TEXMELUCAN	180	TLAHUAPAN	2242	1,406

ANEXO 3

LISTADO DE SECCIONES DE LOS DISTRITOS ELECTORALES UNINOMINALES EN QUE SE DIVIDE EL ESTADO DE PUEBLA

DISTRITO	CABECERA	MPIO	MUNICIPIO	SECCION	POBLACION INEGI 2010
7	SAN MARTIN TEXMELUCAN	180	TLAHUAPAN	2243	1,123
7	SAN MARTIN TEXMELUCAN	180	TLAHUAPAN	2244	2,820
7	SAN MARTIN TEXMELUCAN	180	TLAHUAPAN	2245	3,324
7	SAN MARTIN TEXMELUCAN	180	TLAHUAPAN	2246	3,744



Instituto Electoral del Estado

INSTITUTO ELECTORAL DEL ESTADO
SECRETARIA EJECUTIVA
DIRECCIÓN DE ORGANIZACIÓN ELECTORAL

ANEXO 3

LISTADO DE SECCIONES DE LOS DISTRITOS ELECTORALES UNINOMINALES EN QUE SE DIVIDE EL ESTADO DE PUEBLA

DISTRITO	CABECERA	MPIO	MUNICIPIO	SECCION	POBLACION INEGI 2010
7	SAN MARTIN TEXMELUCAN	180	TLAHUAPAN	2247	4,379
8	SAN ANDRES CHOLULA	26	CALPAN	0245	1,455
8	SAN ANDRES CHOLULA	26	CALPAN	0246	1,808
8	SAN ANDRES CHOLULA	26	CALPAN	0247	1,517
8	SAN ANDRES CHOLULA	26	CALPAN	0248	3,711
8	SAN ANDRES CHOLULA	26	CALPAN	0249	1,248
8	SAN ANDRES CHOLULA	26	CALPAN	0250	1,278
8	SAN ANDRES CHOLULA	26	CALPAN	0251	1,230
8	SAN ANDRES CHOLULA	26	CALPAN	0252	1,483
8	SAN ANDRES CHOLULA	61	DOMINGO ARENAS	0515	1,641
8	SAN ANDRES CHOLULA	61	DOMINGO ARENAS	0516	3,178
8	SAN ANDRES CHOLULA	61	DOMINGO ARENAS	0517	1,931
8	SAN ANDRES CHOLULA	76	HUEJOTZINGO	0651	3,201
8	SAN ANDRES CHOLULA	76	HUEJOTZINGO	0652	2,107
8	SAN ANDRES CHOLULA	76	HUEJOTZINGO	0653	6,083
8	SAN ANDRES CHOLULA	76	HUEJOTZINGO	0654	2,451
8	SAN ANDRES CHOLULA	76	HUEJOTZINGO	0655	1,643
8	SAN ANDRES CHOLULA	76	HUEJOTZINGO	0656	2,677
8	SAN ANDRES CHOLULA	76	HUEJOTZINGO	0657	4,747
8	SAN ANDRES CHOLULA	76	HUEJOTZINGO	0658	1,610
8	SAN ANDRES CHOLULA	76	HUEJOTZINGO	0659	2,226
8	SAN ANDRES CHOLULA	76	HUEJOTZINGO	0660	2,907
8	SAN ANDRES CHOLULA	76	HUEJOTZINGO	0661	4,072
8	SAN ANDRES CHOLULA	76	HUEJOTZINGO	0662	2,644
8	SAN ANDRES CHOLULA	76	HUEJOTZINGO	0663	4,083
8	SAN ANDRES CHOLULA	76	HUEJOTZINGO	0664	3,291
8	SAN ANDRES CHOLULA	76	HUEJOTZINGO	0665	3,139
8	SAN ANDRES CHOLULA	76	HUEJOTZINGO	0666	2,444
8	SAN ANDRES CHOLULA	76	HUEJOTZINGO	0667	2,237
8	SAN ANDRES CHOLULA	76	HUEJOTZINGO	0668	3,183
8	SAN ANDRES CHOLULA	76	HUEJOTZINGO	0669	727
8	SAN ANDRES CHOLULA	76	HUEJOTZINGO	0670	3,183
8	SAN ANDRES CHOLULA	76	HUEJOTZINGO	0671	1,639
8	SAN ANDRES CHOLULA	76	HUEJOTZINGO	0672	3,915
8	SAN ANDRES CHOLULA	92	JUAN C. BONILLA	0786	4,265
8	SAN ANDRES CHOLULA	92	JUAN C. BONILLA	0787	3,007
8	SAN ANDRES CHOLULA	92	JUAN C. BONILLA	0788	3,889
8	SAN ANDRES CHOLULA	92	JUAN C. BONILLA	0789	1,148
8	SAN ANDRES CHOLULA	92	JUAN C. BONILLA	0790	4,688
8	SAN ANDRES CHOLULA	92	JUAN C. BONILLA	0791	3,659
8	SAN ANDRES CHOLULA	120	SAN ANDRES CHOLULA	1651	2,877
8	SAN ANDRES CHOLULA	120	SAN ANDRES CHOLULA	1652	7,036
8	SAN ANDRES CHOLULA	120	SAN ANDRES CHOLULA	1653	3,163
8	SAN ANDRES CHOLULA	120	SAN ANDRES CHOLULA	1654	4,123
8	SAN ANDRES CHOLULA	120	SAN ANDRES CHOLULA	1655	2,788
8	SAN ANDRES CHOLULA	120	SAN ANDRES CHOLULA	1656	2,130
8	SAN ANDRES CHOLULA	120	SAN ANDRES CHOLULA	1657	3,201
8	SAN ANDRES CHOLULA	120	SAN ANDRES CHOLULA	1658	3,005
8	SAN ANDRES CHOLULA	120	SAN ANDRES CHOLULA	1659	2,387
8	SAN ANDRES CHOLULA	120	SAN ANDRES CHOLULA	1660	4,278

ANEXO 3

LISTADO DE SECCIONES DE LOS DISTRITOS ELECTORALES UNINOMINALES EN QUE SE DIVIDE EL ESTADO DE PUEBLA

DISTRITO	CABECERA	MPIO	MUNICIPIO	SECCION	POBLACION INEGI 2010
8	SAN ANDRES CHOLULA	120	SAN ANDRES CHOLULA	1661	1,977
8	SAN ANDRES CHOLULA	120	SAN ANDRES CHOLULA	1662	2,424

ANEXO 3

LISTADO DE SECCIONES DE LOS DISTRITOS ELECTORALES UNINOMINALES EN QUE SE DIVIDE EL ESTADO DE PUEBLA

DISTRITO	CABECERA	MPIO	MUNICIPIO	SECCION	POBLACION INEGI 2010
8	SAN ANDRES CHOLULA	120	SAN ANDRES CHOLULA	1663	10,456
8	SAN ANDRES CHOLULA	120	SAN ANDRES CHOLULA	1664	24,108
8	SAN ANDRES CHOLULA	120	SAN ANDRES CHOLULA	1665	13,393
8	SAN ANDRES CHOLULA	120	SAN ANDRES CHOLULA	1666	3,755
8	SAN ANDRES CHOLULA	120	SAN ANDRES CHOLULA	1667	3,320
8	SAN ANDRES CHOLULA	120	SAN ANDRES CHOLULA	1668	4,832
8	SAN ANDRES CHOLULA	120	SAN ANDRES CHOLULA	1669	7,097
8	SAN ANDRES CHOLULA	120	SAN ANDRES CHOLULA	1670	2,520
8	SAN ANDRES CHOLULA	120	SAN ANDRES CHOLULA	1671	5,249
8	SAN ANDRES CHOLULA	127	SAN JERONIMO TECUANIPAN	1695	2,404
8	SAN ANDRES CHOLULA	127	SAN JERONIMO TECUANIPAN	1696	1,573
8	SAN ANDRES CHOLULA	127	SAN JERONIMO TECUANIPAN	1697	1,708
8	SAN ANDRES CHOLULA	137	SAN MIGUEL XOXTLA	1785	3,201
8	SAN ANDRES CHOLULA	137	SAN MIGUEL XOXTLA	1786	2,719
8	SAN ANDRES CHOLULA	137	SAN MIGUEL XOXTLA	1787	2,520
8	SAN ANDRES CHOLULA	137	SAN MIGUEL XOXTLA	1788	3,587
8	SAN ANDRES CHOLULA	181	TLALTENANGO	2248	1,747
8	SAN ANDRES CHOLULA	181	TLALTENANGO	2249	2,310
8	SAN ANDRES CHOLULA	181	TLALTENANGO	2250	2,212
9	SAN PEDRO CHOLULA	35	CORONANGO	0282	1,450
9	SAN PEDRO CHOLULA	35	CORONANGO	0283	3,268
9	SAN PEDRO CHOLULA	35	CORONANGO	0284	3,632
9	SAN PEDRO CHOLULA	35	CORONANGO	0285	3,784
9	SAN PEDRO CHOLULA	35	CORONANGO	0286	2,401
9	SAN PEDRO CHOLULA	35	CORONANGO	0287	2,026
9	SAN PEDRO CHOLULA	35	CORONANGO	0288	1,970
9	SAN PEDRO CHOLULA	35	CORONANGO	0289	3,057
9	SAN PEDRO CHOLULA	35	CORONANGO	0290	2,379
9	SAN PEDRO CHOLULA	35	CORONANGO	0291	7,405
9	SAN PEDRO CHOLULA	35	CORONANGO	0292	2,902
9	SAN PEDRO CHOLULA	35	CORONANGO	0293	3,361
9	SAN PEDRO CHOLULA	42	CUAUTLANCINGO	0325	13,689
9	SAN PEDRO CHOLULA	42	CUAUTLANCINGO	0326	3,611
9	SAN PEDRO CHOLULA	42	CUAUTLANCINGO	0327	5,017
9	SAN PEDRO CHOLULA	42	CUAUTLANCINGO	0328	3,185
9	SAN PEDRO CHOLULA	42	CUAUTLANCINGO	0329	4,640
9	SAN PEDRO CHOLULA	42	CUAUTLANCINGO	0330	6,319
9	SAN PEDRO CHOLULA	42	CUAUTLANCINGO	0331	7,447
9	SAN PEDRO CHOLULA	42	CUAUTLANCINGO	0332	3,931
9	SAN PEDRO CHOLULA	42	CUAUTLANCINGO	0333	3,383
9	SAN PEDRO CHOLULA	42	CUAUTLANCINGO	0334	2,244
9	SAN PEDRO CHOLULA	42	CUAUTLANCINGO	0335	2,291
9	SAN PEDRO CHOLULA	42	CUAUTLANCINGO	0336	5,440
9	SAN PEDRO CHOLULA	42	CUAUTLANCINGO	0337	3,250
9	SAN PEDRO CHOLULA	42	CUAUTLANCINGO	0338	5,113
9	SAN PEDRO CHOLULA	42	CUAUTLANCINGO	0339	15,619
9	SAN PEDRO CHOLULA	42	CUAUTLANCINGO	2549	790
9	SAN PEDRO CHOLULA	141	SAN PEDRO CHOLULA	1800	3,283
9	SAN PEDRO CHOLULA	141	SAN PEDRO CHOLULA	1801	2,467
9	SAN PEDRO CHOLULA	141	SAN PEDRO CHOLULA	1802	3,310

ANEXO 3

LISTADO DE SECCIONES DE LOS DISTRITOS ELECTORALES UNINOMINALES EN QUE SE DIVIDE EL ESTADO DE PUEBLA

DISTRITO	CABECERA	MPIO MUNICIPIO	SECCION	POBLACION INEGI 2010
9	SAN PEDRO CHOLULA	141 SAN PEDRO CHOLULA	1803	3,406
9	SAN PEDRO CHOLULA	141 SAN PEDRO CHOLULA	1804	2,165
9	SAN PEDRO CHOLULA	141 SAN PEDRO CHOLULA	1805	2,002
9	SAN PEDRO CHOLULA	141 SAN PEDRO CHOLULA	1806	1,123
9	SAN PEDRO CHOLULA	141 SAN PEDRO CHOLULA	1807	2,219
9	SAN PEDRO CHOLULA	141 SAN PEDRO CHOLULA	1808	980
9	SAN PEDRO CHOLULA	141 SAN PEDRO CHOLULA	1809	893
9	SAN PEDRO CHOLULA	141 SAN PEDRO CHOLULA	1810	1,171
9	SAN PEDRO CHOLULA	141 SAN PEDRO CHOLULA	1811	1,145
9	SAN PEDRO CHOLULA	141 SAN PEDRO CHOLULA	1812	3,293
9	SAN PEDRO CHOLULA	141 SAN PEDRO CHOLULA	1813	880
9	SAN PEDRO CHOLULA	141 SAN PEDRO CHOLULA	1814	1,025
9	SAN PEDRO CHOLULA	141 SAN PEDRO CHOLULA	1815	1,853
9	SAN PEDRO CHOLULA	141 SAN PEDRO CHOLULA	1816	2,599
9	SAN PEDRO CHOLULA	141 SAN PEDRO CHOLULA	1817	1,990
9	SAN PEDRO CHOLULA	141 SAN PEDRO CHOLULA	1818	4,741
9	SAN PEDRO CHOLULA	141 SAN PEDRO CHOLULA	1819	1,578
9	SAN PEDRO CHOLULA	141 SAN PEDRO CHOLULA	1820	3,632
9	SAN PEDRO CHOLULA	141 SAN PEDRO CHOLULA	1821	3,525
9	SAN PEDRO CHOLULA	141 SAN PEDRO CHOLULA	1822	2,657
9	SAN PEDRO CHOLULA	141 SAN PEDRO CHOLULA	1823	2,541
9	SAN PEDRO CHOLULA	141 SAN PEDRO CHOLULA	1824	5,064
9	SAN PEDRO CHOLULA	141 SAN PEDRO CHOLULA	1825	1,856
9	SAN PEDRO CHOLULA	141 SAN PEDRO CHOLULA	1826	3,050
9	SAN PEDRO CHOLULA	141 SAN PEDRO CHOLULA	1827	2,243
9	SAN PEDRO CHOLULA	141 SAN PEDRO CHOLULA	1828	2,678
9	SAN PEDRO CHOLULA	141 SAN PEDRO CHOLULA	1829	2,834
9	SAN PEDRO CHOLULA	141 SAN PEDRO CHOLULA	1830	4,144
9	SAN PEDRO CHOLULA	141 SAN PEDRO CHOLULA	1831	3,672
9	SAN PEDRO CHOLULA	141 SAN PEDRO CHOLULA	1832	461
9	SAN PEDRO CHOLULA	141 SAN PEDRO CHOLULA	1833	2,192
9	SAN PEDRO CHOLULA	141 SAN PEDRO CHOLULA	1834	1,049
9	SAN PEDRO CHOLULA	141 SAN PEDRO CHOLULA	1835	1,163
9	SAN PEDRO CHOLULA	141 SAN PEDRO CHOLULA	1836	1,288
9	SAN PEDRO CHOLULA	141 SAN PEDRO CHOLULA	1837	1,790
9	SAN PEDRO CHOLULA	141 SAN PEDRO CHOLULA	1838	2,322
9	SAN PEDRO CHOLULA	141 SAN PEDRO CHOLULA	1839	6,624
9	SAN PEDRO CHOLULA	141 SAN PEDRO CHOLULA	1840	12,625
9	SAN PEDRO CHOLULA	141 SAN PEDRO CHOLULA	1841	2,182
9	SAN PEDRO CHOLULA	141 SAN PEDRO CHOLULA	1842	2,422
9	SAN PEDRO CHOLULA	141 SAN PEDRO CHOLULA	1843	2,360
9	SAN PEDRO CHOLULA	141 SAN PEDRO CHOLULA	1844	2,045
9	SAN PEDRO CHOLULA	141 SAN PEDRO CHOLULA	1845	2,596



Instituto Electoral del Estado

INSTITUTO ELECTORAL DEL ESTADO
SECRETARIA EJECUTIVA
DIRECCIÓN DE ORGANIZACIÓN ELECTORAL

ANEXO 3

LISTADO DE SECCIONES DE LOS DISTRITOS ELECTORALES UNINOMINALES EN QUE SE DIVIDE EL ESTADO DE PUEBLA

DISTRITO	CABECERA	MPIO	MUNICIPIO	SECCION	POBLACION INEGI 2010
10	HEROICA CIUDAD DE PUEBLA DE ZARAGOZA	115	PUEBLA	1047	1,738
10	HEROICA CIUDAD DE PUEBLA DE ZARAGOZA	115	PUEBLA	1048	1,113
10	HEROICA CIUDAD DE PUEBLA DE ZARAGOZA	115	PUEBLA	1049	2,324
10	HEROICA CIUDAD DE PUEBLA DE ZARAGOZA	115	PUEBLA	1050	4,207
10	HEROICA CIUDAD DE PUEBLA DE ZARAGOZA	115	PUEBLA	1055	5,056
10	HEROICA CIUDAD DE PUEBLA DE ZARAGOZA	115	PUEBLA	1056	1,251
10	HEROICA CIUDAD DE PUEBLA DE ZARAGOZA	115	PUEBLA	1057	1,345
10	HEROICA CIUDAD DE PUEBLA DE ZARAGOZA	115	PUEBLA	1058	4,563
10	HEROICA CIUDAD DE PUEBLA DE ZARAGOZA	115	PUEBLA	1059	3,017
10	HEROICA CIUDAD DE PUEBLA DE ZARAGOZA	115	PUEBLA	1060	5,750
10	HEROICA CIUDAD DE PUEBLA DE ZARAGOZA	115	PUEBLA	1061	4,455
10	HEROICA CIUDAD DE PUEBLA DE ZARAGOZA	115	PUEBLA	1062	4,607
10	HEROICA CIUDAD DE PUEBLA DE ZARAGOZA	115	PUEBLA	1063	2,043
10	HEROICA CIUDAD DE PUEBLA DE ZARAGOZA	115	PUEBLA	1064	1,742
10	HEROICA CIUDAD DE PUEBLA DE ZARAGOZA	115	PUEBLA	1065	15,199
10	HEROICA CIUDAD DE PUEBLA DE ZARAGOZA	115	PUEBLA	1066	752
10	HEROICA CIUDAD DE PUEBLA DE ZARAGOZA	115	PUEBLA	1067	1,933
10	HEROICA CIUDAD DE PUEBLA DE ZARAGOZA	115	PUEBLA	1068	2,660
10	HEROICA CIUDAD DE PUEBLA DE ZARAGOZA	115	PUEBLA	1069	2,479
10	HEROICA CIUDAD DE PUEBLA DE ZARAGOZA	115	PUEBLA	1070	5,850
10	HEROICA CIUDAD DE PUEBLA DE ZARAGOZA	115	PUEBLA	1071	2,763
10	HEROICA CIUDAD DE PUEBLA DE ZARAGOZA	115	PUEBLA	1072	7,891
10	HEROICA CIUDAD DE PUEBLA DE ZARAGOZA	115	PUEBLA	1073	3,537
10	HEROICA CIUDAD DE PUEBLA DE ZARAGOZA	115	PUEBLA	1074	1,422
10	HEROICA CIUDAD DE PUEBLA DE ZARAGOZA	115	PUEBLA	1075	2,616
10	HEROICA CIUDAD DE PUEBLA DE ZARAGOZA	115	PUEBLA	1076	11,312
10	HEROICA CIUDAD DE PUEBLA DE ZARAGOZA	115	PUEBLA	1077	3,959
10	HEROICA CIUDAD DE PUEBLA DE ZARAGOZA	115	PUEBLA	1078	5,943
10	HEROICA CIUDAD DE PUEBLA DE ZARAGOZA	115	PUEBLA	1079	2,757
10	HEROICA CIUDAD DE PUEBLA DE ZARAGOZA	115	PUEBLA	1392	709
10	HEROICA CIUDAD DE PUEBLA DE ZARAGOZA	115	PUEBLA	1393	1,355
10	HEROICA CIUDAD DE PUEBLA DE ZARAGOZA	115	PUEBLA	1394	1,228
10	HEROICA CIUDAD DE PUEBLA DE ZARAGOZA	115	PUEBLA	1395	774
10	HEROICA CIUDAD DE PUEBLA DE ZARAGOZA	115	PUEBLA	1406	3,175
10	HEROICA CIUDAD DE PUEBLA DE ZARAGOZA	115	PUEBLA	1407	21,781
10	HEROICA CIUDAD DE PUEBLA DE ZARAGOZA	115	PUEBLA	1408	5,310
10	HEROICA CIUDAD DE PUEBLA DE ZARAGOZA	115	PUEBLA	1409	3,609
10	HEROICA CIUDAD DE PUEBLA DE ZARAGOZA	115	PUEBLA	1410	6,391
10	HEROICA CIUDAD DE PUEBLA DE ZARAGOZA	115	PUEBLA	1411	15,283
10	HEROICA CIUDAD DE PUEBLA DE ZARAGOZA	115	PUEBLA	1412	2,929
10	HEROICA CIUDAD DE PUEBLA DE ZARAGOZA	115	PUEBLA	1413	13,237
10	HEROICA CIUDAD DE PUEBLA DE ZARAGOZA	115	PUEBLA	1414	3,547
10	HEROICA CIUDAD DE PUEBLA DE ZARAGOZA	115	PUEBLA	1416	6,770
10	HEROICA CIUDAD DE PUEBLA DE ZARAGOZA	115	PUEBLA	1418	5,340
10	HEROICA CIUDAD DE PUEBLA DE ZARAGOZA	115	PUEBLA	1419	4,272
10	HEROICA CIUDAD DE PUEBLA DE ZARAGOZA	115	PUEBLA	1420	3,294
10	HEROICA CIUDAD DE PUEBLA DE ZARAGOZA	115	PUEBLA	1421	556
10	HEROICA CIUDAD DE PUEBLA DE ZARAGOZA	115	PUEBLA	1422	4,527
10	HEROICA CIUDAD DE PUEBLA DE ZARAGOZA	115	PUEBLA	1601	2,267
10	HEROICA CIUDAD DE PUEBLA DE ZARAGOZA	115	PUEBLA	2550	1,075



Instituto Electoral del Estado

INSTITUTO ELECTORAL DEL ESTADO
SECRETARIA EJECUTIVA
DIRECCIÓN DE ORGANIZACIÓN ELECTORAL

ANEXO 3

LISTADO DE SECCIONES DE LOS DISTRITOS ELECTORALES UNINOMINALES EN QUE SE DIVIDE EL ESTADO DE PUEBLA

DISTRITO	CABECERA	MPIO	MUNICIPIO	SECCION	POBLACION INEGI 2010
11	HEROICA CIUDAD DE PUEBLA DE ZARAGOZA	115	PUEBLA	0941	773
11	HEROICA CIUDAD DE PUEBLA DE ZARAGOZA	115	PUEBLA	0942	1,534
11	HEROICA CIUDAD DE PUEBLA DE ZARAGOZA	115	PUEBLA	0943	1,370
11	HEROICA CIUDAD DE PUEBLA DE ZARAGOZA	115	PUEBLA	0944	1,639
11	HEROICA CIUDAD DE PUEBLA DE ZARAGOZA	115	PUEBLA	0945	1,143
11	HEROICA CIUDAD DE PUEBLA DE ZARAGOZA	115	PUEBLA	0946	826
11	HEROICA CIUDAD DE PUEBLA DE ZARAGOZA	115	PUEBLA	0947	2,017
11	HEROICA CIUDAD DE PUEBLA DE ZARAGOZA	115	PUEBLA	0948	2,499
11	HEROICA CIUDAD DE PUEBLA DE ZARAGOZA	115	PUEBLA	0949	2,049
11	HEROICA CIUDAD DE PUEBLA DE ZARAGOZA	115	PUEBLA	0950	4,599
11	HEROICA CIUDAD DE PUEBLA DE ZARAGOZA	115	PUEBLA	0951	4,816
11	HEROICA CIUDAD DE PUEBLA DE ZARAGOZA	115	PUEBLA	0952	2,328
11	HEROICA CIUDAD DE PUEBLA DE ZARAGOZA	115	PUEBLA	0953	1,418
11	HEROICA CIUDAD DE PUEBLA DE ZARAGOZA	115	PUEBLA	0954	1,142
11	HEROICA CIUDAD DE PUEBLA DE ZARAGOZA	115	PUEBLA	0955	1,062
11	HEROICA CIUDAD DE PUEBLA DE ZARAGOZA	115	PUEBLA	0956	1,350
11	HEROICA CIUDAD DE PUEBLA DE ZARAGOZA	115	PUEBLA	0957	1,234
11	HEROICA CIUDAD DE PUEBLA DE ZARAGOZA	115	PUEBLA	0973	1,795
11	HEROICA CIUDAD DE PUEBLA DE ZARAGOZA	115	PUEBLA	0974	1,206
11	HEROICA CIUDAD DE PUEBLA DE ZARAGOZA	115	PUEBLA	0975	926
11	HEROICA CIUDAD DE PUEBLA DE ZARAGOZA	115	PUEBLA	0976	2,131
11	HEROICA CIUDAD DE PUEBLA DE ZARAGOZA	115	PUEBLA	0977	3,188
11	HEROICA CIUDAD DE PUEBLA DE ZARAGOZA	115	PUEBLA	0978	1,447
11	HEROICA CIUDAD DE PUEBLA DE ZARAGOZA	115	PUEBLA	0979	1,307
11	HEROICA CIUDAD DE PUEBLA DE ZARAGOZA	115	PUEBLA	0980	1,800
11	HEROICA CIUDAD DE PUEBLA DE ZARAGOZA	115	PUEBLA	0981	1,750
11	HEROICA CIUDAD DE PUEBLA DE ZARAGOZA	115	PUEBLA	0982	1,698
11	HEROICA CIUDAD DE PUEBLA DE ZARAGOZA	115	PUEBLA	0983	1,978
11	HEROICA CIUDAD DE PUEBLA DE ZARAGOZA	115	PUEBLA	0985	916
11	HEROICA CIUDAD DE PUEBLA DE ZARAGOZA	115	PUEBLA	0995	1,011
11	HEROICA CIUDAD DE PUEBLA DE ZARAGOZA	115	PUEBLA	0996	1,396
11	HEROICA CIUDAD DE PUEBLA DE ZARAGOZA	115	PUEBLA	0997	741
11	HEROICA CIUDAD DE PUEBLA DE ZARAGOZA	115	PUEBLA	0998	1,152
11	HEROICA CIUDAD DE PUEBLA DE ZARAGOZA	115	PUEBLA	0999	874
11	HEROICA CIUDAD DE PUEBLA DE ZARAGOZA	115	PUEBLA	1000	1,544
11	HEROICA CIUDAD DE PUEBLA DE ZARAGOZA	115	PUEBLA	1001	1,420
11	HEROICA CIUDAD DE PUEBLA DE ZARAGOZA	115	PUEBLA	1002	2,199
11	HEROICA CIUDAD DE PUEBLA DE ZARAGOZA	115	PUEBLA	1003	1,897
11	HEROICA CIUDAD DE PUEBLA DE ZARAGOZA	115	PUEBLA	1004	1,849
11	HEROICA CIUDAD DE PUEBLA DE ZARAGOZA	115	PUEBLA	1005	2,342
11	HEROICA CIUDAD DE PUEBLA DE ZARAGOZA	115	PUEBLA	1006	1,437
11	HEROICA CIUDAD DE PUEBLA DE ZARAGOZA	115	PUEBLA	1007	1,899
11	HEROICA CIUDAD DE PUEBLA DE ZARAGOZA	115	PUEBLA	1008	3,962
11	HEROICA CIUDAD DE PUEBLA DE ZARAGOZA	115	PUEBLA	1009	1,650
11	HEROICA CIUDAD DE PUEBLA DE ZARAGOZA	115	PUEBLA	1010	2,051
11	HEROICA CIUDAD DE PUEBLA DE ZARAGOZA	115	PUEBLA	1011	2,527
11	HEROICA CIUDAD DE PUEBLA DE ZARAGOZA	115	PUEBLA	1012	1,088
11	HEROICA CIUDAD DE PUEBLA DE ZARAGOZA	115	PUEBLA	1013	1,464
11	HEROICA CIUDAD DE PUEBLA DE ZARAGOZA	115	PUEBLA	1014	724
11	HEROICA CIUDAD DE PUEBLA DE ZARAGOZA	115	PUEBLA	1015	1,020



Instituto Electoral del Estado

INSTITUTO ELECTORAL DEL ESTADO
SECRETARIA EJECUTIVA
DIRECCIÓN DE ORGANIZACIÓN ELECTORAL

ANEXO 3

LISTADO DE SECCIONES DE LOS DISTRITOS ELECTORALES UNINOMINALES EN QUE SE DIVIDE EL ESTADO DE PUEBLA

DISTRITO	CABECERA	MPIO	MUNICIPIO	SECCION	POBLACION INEGI 2010
11	HEROICA CIUDAD DE PUEBLA DE ZARAGOZA	115	PUEBLA	1016	1,107
11	HEROICA CIUDAD DE PUEBLA DE ZARAGOZA	115	PUEBLA	1017	1,111
11	HEROICA CIUDAD DE PUEBLA DE ZARAGOZA	115	PUEBLA	1018	958
11	HEROICA CIUDAD DE PUEBLA DE ZARAGOZA	115	PUEBLA	1019	918
11	HEROICA CIUDAD DE PUEBLA DE ZARAGOZA	115	PUEBLA	1023	804
11	HEROICA CIUDAD DE PUEBLA DE ZARAGOZA	115	PUEBLA	1024	718
11	HEROICA CIUDAD DE PUEBLA DE ZARAGOZA	115	PUEBLA	1025	1,773
11	HEROICA CIUDAD DE PUEBLA DE ZARAGOZA	115	PUEBLA	1026	1,750
11	HEROICA CIUDAD DE PUEBLA DE ZARAGOZA	115	PUEBLA	1027	1,947
11	HEROICA CIUDAD DE PUEBLA DE ZARAGOZA	115	PUEBLA	1028	2,632
11	HEROICA CIUDAD DE PUEBLA DE ZARAGOZA	115	PUEBLA	1029	1,003
11	HEROICA CIUDAD DE PUEBLA DE ZARAGOZA	115	PUEBLA	1030	1,619
11	HEROICA CIUDAD DE PUEBLA DE ZARAGOZA	115	PUEBLA	1031	1,934
11	HEROICA CIUDAD DE PUEBLA DE ZARAGOZA	115	PUEBLA	1032	1,532
11	HEROICA CIUDAD DE PUEBLA DE ZARAGOZA	115	PUEBLA	1033	2,854
11	HEROICA CIUDAD DE PUEBLA DE ZARAGOZA	115	PUEBLA	1034	1,811
11	HEROICA CIUDAD DE PUEBLA DE ZARAGOZA	115	PUEBLA	1035	3,721
11	HEROICA CIUDAD DE PUEBLA DE ZARAGOZA	115	PUEBLA	1036	2,554
11	HEROICA CIUDAD DE PUEBLA DE ZARAGOZA	115	PUEBLA	1037	1,205
11	HEROICA CIUDAD DE PUEBLA DE ZARAGOZA	115	PUEBLA	1038	1,169
11	HEROICA CIUDAD DE PUEBLA DE ZARAGOZA	115	PUEBLA	1039	1,134
11	HEROICA CIUDAD DE PUEBLA DE ZARAGOZA	115	PUEBLA	1040	680
11	HEROICA CIUDAD DE PUEBLA DE ZARAGOZA	115	PUEBLA	1041	1,569
11	HEROICA CIUDAD DE PUEBLA DE ZARAGOZA	115	PUEBLA	1042	2,190
11	HEROICA CIUDAD DE PUEBLA DE ZARAGOZA	115	PUEBLA	1043	2,083
11	HEROICA CIUDAD DE PUEBLA DE ZARAGOZA	115	PUEBLA	1044	1,927
11	HEROICA CIUDAD DE PUEBLA DE ZARAGOZA	115	PUEBLA	1045	1,553
11	HEROICA CIUDAD DE PUEBLA DE ZARAGOZA	115	PUEBLA	1046	1,581
11	HEROICA CIUDAD DE PUEBLA DE ZARAGOZA	115	PUEBLA	1051	2,267
11	HEROICA CIUDAD DE PUEBLA DE ZARAGOZA	115	PUEBLA	1052	1,763
11	HEROICA CIUDAD DE PUEBLA DE ZARAGOZA	115	PUEBLA	1053	1,322
11	HEROICA CIUDAD DE PUEBLA DE ZARAGOZA	115	PUEBLA	1054	2,321
11	HEROICA CIUDAD DE PUEBLA DE ZARAGOZA	115	PUEBLA	1091	2,688
11	HEROICA CIUDAD DE PUEBLA DE ZARAGOZA	115	PUEBLA	1092	2,250
11	HEROICA CIUDAD DE PUEBLA DE ZARAGOZA	115	PUEBLA	1093	3,646
11	HEROICA CIUDAD DE PUEBLA DE ZARAGOZA	115	PUEBLA	1094	1,596
11	HEROICA CIUDAD DE PUEBLA DE ZARAGOZA	115	PUEBLA	1095	1,296
11	HEROICA CIUDAD DE PUEBLA DE ZARAGOZA	115	PUEBLA	1096	2,233
11	HEROICA CIUDAD DE PUEBLA DE ZARAGOZA	115	PUEBLA	1310	1,033
11	HEROICA CIUDAD DE PUEBLA DE ZARAGOZA	115	PUEBLA	1311	1,169
11	HEROICA CIUDAD DE PUEBLA DE ZARAGOZA	115	PUEBLA	1312	831
11	HEROICA CIUDAD DE PUEBLA DE ZARAGOZA	115	PUEBLA	1313	2,382
11	HEROICA CIUDAD DE PUEBLA DE ZARAGOZA	115	PUEBLA	1324	1,801
11	HEROICA CIUDAD DE PUEBLA DE ZARAGOZA	115	PUEBLA	1325	1,298
11	HEROICA CIUDAD DE PUEBLA DE ZARAGOZA	115	PUEBLA	1326	984
11	HEROICA CIUDAD DE PUEBLA DE ZARAGOZA	115	PUEBLA	1327	1,827
11	HEROICA CIUDAD DE PUEBLA DE ZARAGOZA	115	PUEBLA	1328	1,748
11	HEROICA CIUDAD DE PUEBLA DE ZARAGOZA	115	PUEBLA	1329	2,098
11	HEROICA CIUDAD DE PUEBLA DE ZARAGOZA	115	PUEBLA	1330	927
11	HEROICA CIUDAD DE PUEBLA DE ZARAGOZA	115	PUEBLA	1331	1,246

ANEXO 3

LISTADO DE SECCIONES DE LOS DISTRITOS ELECTORALES UNINOMINALES EN QUE SE DIVIDE EL ESTADO DE PUEBLA

DISTRITO	CABECERA	MPIO	MUNICIPIO	SECCION	POBLACION INEGI 2010
11	HEROICA CIUDAD DE PUEBLA DE ZARAGOZA	115	PUEBLA	1332	903
11	HEROICA CIUDAD DE PUEBLA DE ZARAGOZA	115	PUEBLA	1333	1,224
11	HEROICA CIUDAD DE PUEBLA DE ZARAGOZA	115	PUEBLA	1347	1,481
11	HEROICA CIUDAD DE PUEBLA DE ZARAGOZA	115	PUEBLA	1348	1,692



Instituto Electoral del Estado

INSTITUTO ELECTORAL DEL ESTADO
SECRETARÍA EJECUTIVA
DIRECCIÓN DE ORGANIZACIÓN ELECTORAL

ANEXO 3

LISTADO DE SECCIONES DE LOS DISTRITOS ELECTORALES UNINOMINALES EN QUE SE DIVIDE EL ESTADO DE PUEBLA

DISTRITO	CABECERA	MPIO MUNICIPIO	SECCION	POBLACION INEGI 2010
11	HEROICA CIUDAD DE PUEBLA DE ZARAGOZA	115 PUEBLA	1349	1,496
11	HEROICA CIUDAD DE PUEBLA DE ZARAGOZA	115 PUEBLA	1350	1,789
11	HEROICA CIUDAD DE PUEBLA DE ZARAGOZA	115 PUEBLA	1351	1,481
11	HEROICA CIUDAD DE PUEBLA DE ZARAGOZA	115 PUEBLA	1352	2,183
11	HEROICA CIUDAD DE PUEBLA DE ZARAGOZA	115 PUEBLA	1353	1,436
11	HEROICA CIUDAD DE PUEBLA DE ZARAGOZA	115 PUEBLA	1362	1,450
11	HEROICA CIUDAD DE PUEBLA DE ZARAGOZA	115 PUEBLA	1363	1,285
11	HEROICA CIUDAD DE PUEBLA DE ZARAGOZA	115 PUEBLA	1364	1,408
11	HEROICA CIUDAD DE PUEBLA DE ZARAGOZA	115 PUEBLA	1365	1,821
11	HEROICA CIUDAD DE PUEBLA DE ZARAGOZA	115 PUEBLA	1366	1,706
11	HEROICA CIUDAD DE PUEBLA DE ZARAGOZA	115 PUEBLA	1367	1,460
11	HEROICA CIUDAD DE PUEBLA DE ZARAGOZA	115 PUEBLA	1368	719
11	HEROICA CIUDAD DE PUEBLA DE ZARAGOZA	115 PUEBLA	1369	2,617
11	HEROICA CIUDAD DE PUEBLA DE ZARAGOZA	115 PUEBLA	1370	2,126
11	HEROICA CIUDAD DE PUEBLA DE ZARAGOZA	115 PUEBLA	1376	1,904
11	HEROICA CIUDAD DE PUEBLA DE ZARAGOZA	115 PUEBLA	1377	2,647
11	HEROICA CIUDAD DE PUEBLA DE ZARAGOZA	115 PUEBLA	1378	2,273
11	HEROICA CIUDAD DE PUEBLA DE ZARAGOZA	115 PUEBLA	1379	1,259
11	HEROICA CIUDAD DE PUEBLA DE ZARAGOZA	115 PUEBLA	1380	3,898
11	HEROICA CIUDAD DE PUEBLA DE ZARAGOZA	115 PUEBLA	1381	891
11	HEROICA CIUDAD DE PUEBLA DE ZARAGOZA	115 PUEBLA	1388	1,144
11	HEROICA CIUDAD DE PUEBLA DE ZARAGOZA	115 PUEBLA	1389	1,900
11	HEROICA CIUDAD DE PUEBLA DE ZARAGOZA	115 PUEBLA	1390	5,155
11	HEROICA CIUDAD DE PUEBLA DE ZARAGOZA	115 PUEBLA	1391	3,478
12	HEROICA CIUDAD DE PUEBLA DE ZARAGOZA	115 PUEBLA	1291	1,374
12	HEROICA CIUDAD DE PUEBLA DE ZARAGOZA	115 PUEBLA	1292	2,022
12	HEROICA CIUDAD DE PUEBLA DE ZARAGOZA	115 PUEBLA	1293	1,527
12	HEROICA CIUDAD DE PUEBLA DE ZARAGOZA	115 PUEBLA	1302	780
12	HEROICA CIUDAD DE PUEBLA DE ZARAGOZA	115 PUEBLA	1303	1,603
12	HEROICA CIUDAD DE PUEBLA DE ZARAGOZA	115 PUEBLA	1304	2,001
12	HEROICA CIUDAD DE PUEBLA DE ZARAGOZA	115 PUEBLA	1305	1,550
12	HEROICA CIUDAD DE PUEBLA DE ZARAGOZA	115 PUEBLA	1316	1,340
12	HEROICA CIUDAD DE PUEBLA DE ZARAGOZA	115 PUEBLA	1317	1,139
12	HEROICA CIUDAD DE PUEBLA DE ZARAGOZA	115 PUEBLA	1318	59
12	HEROICA CIUDAD DE PUEBLA DE ZARAGOZA	115 PUEBLA	1319	1,979
12	HEROICA CIUDAD DE PUEBLA DE ZARAGOZA	115 PUEBLA	1320	3,137
12	HEROICA CIUDAD DE PUEBLA DE ZARAGOZA	115 PUEBLA	1321	1,739
12	HEROICA CIUDAD DE PUEBLA DE ZARAGOZA	115 PUEBLA	1334	872
12	HEROICA CIUDAD DE PUEBLA DE ZARAGOZA	115 PUEBLA	1335	1,443
12	HEROICA CIUDAD DE PUEBLA DE ZARAGOZA	115 PUEBLA	1336	580
12	HEROICA CIUDAD DE PUEBLA DE ZARAGOZA	115 PUEBLA	1337	1,077
12	HEROICA CIUDAD DE PUEBLA DE ZARAGOZA	115 PUEBLA	1338	1,751
12	HEROICA CIUDAD DE PUEBLA DE ZARAGOZA	115 PUEBLA	1339	1,696
12	HEROICA CIUDAD DE PUEBLA DE ZARAGOZA	115 PUEBLA	1340	1,160
12	HEROICA CIUDAD DE PUEBLA DE ZARAGOZA	115 PUEBLA	1341	1,017
12	HEROICA CIUDAD DE PUEBLA DE ZARAGOZA	115 PUEBLA	1342	1,144
12	HEROICA CIUDAD DE PUEBLA DE ZARAGOZA	115 PUEBLA	1343	666
12	HEROICA CIUDAD DE PUEBLA DE ZARAGOZA	115 PUEBLA	1344	523
12	HEROICA CIUDAD DE PUEBLA DE ZARAGOZA	115 PUEBLA	1345	1,058
12	HEROICA CIUDAD DE PUEBLA DE ZARAGOZA	115 PUEBLA	1346	1,011

ANEXO 3

LISTADO DE SECCIONES DE LOS DISTRITOS ELECTORALES UNINOMINALES EN QUE SE DIVIDE EL ESTADO DE PUEBLA

DISTRITO	CABECERA	MPIO MUNICIPIO	SECCION	POBLACION INEGI 2010
12	HEROICA CIUDAD DE PUEBLA DE ZARAGOZA	115 PUEBLA	1354	1,674
12	HEROICA CIUDAD DE PUEBLA DE ZARAGOZA	115 PUEBLA	1355	3,081
12	HEROICA CIUDAD DE PUEBLA DE ZARAGOZA	115 PUEBLA	1356	1,652
12	HEROICA CIUDAD DE PUEBLA DE ZARAGOZA	115 PUEBLA	1357	1,450
12	HEROICA CIUDAD DE PUEBLA DE ZARAGOZA	115 PUEBLA	1358	1,688
12	HEROICA CIUDAD DE PUEBLA DE ZARAGOZA	115 PUEBLA	1359	4,428
12	HEROICA CIUDAD DE PUEBLA DE ZARAGOZA	115 PUEBLA	1360	1,076
12	HEROICA CIUDAD DE PUEBLA DE ZARAGOZA	115 PUEBLA	1361	1,502
12	HEROICA CIUDAD DE PUEBLA DE ZARAGOZA	115 PUEBLA	1371	1,787
12	HEROICA CIUDAD DE PUEBLA DE ZARAGOZA	115 PUEBLA	1372	2,086
12	HEROICA CIUDAD DE PUEBLA DE ZARAGOZA	115 PUEBLA	1373	1,501
12	HEROICA CIUDAD DE PUEBLA DE ZARAGOZA	115 PUEBLA	1374	4,205
12	HEROICA CIUDAD DE PUEBLA DE ZARAGOZA	115 PUEBLA	1375	4,588
12	HEROICA CIUDAD DE PUEBLA DE ZARAGOZA	115 PUEBLA	1382	1,716
12	HEROICA CIUDAD DE PUEBLA DE ZARAGOZA	115 PUEBLA	1383	1,451
12	HEROICA CIUDAD DE PUEBLA DE ZARAGOZA	115 PUEBLA	1384	1,332
12	HEROICA CIUDAD DE PUEBLA DE ZARAGOZA	115 PUEBLA	1385	1,304
12	HEROICA CIUDAD DE PUEBLA DE ZARAGOZA	115 PUEBLA	1386	3,285
12	HEROICA CIUDAD DE PUEBLA DE ZARAGOZA	115 PUEBLA	1387	1,101
12	HEROICA CIUDAD DE PUEBLA DE ZARAGOZA	115 PUEBLA	1396	4,970
12	HEROICA CIUDAD DE PUEBLA DE ZARAGOZA	115 PUEBLA	1397	8,168
12	HEROICA CIUDAD DE PUEBLA DE ZARAGOZA	115 PUEBLA	1398	6,811
12	HEROICA CIUDAD DE PUEBLA DE ZARAGOZA	115 PUEBLA	1399	1,845
12	HEROICA CIUDAD DE PUEBLA DE ZARAGOZA	115 PUEBLA	1400	4,123
12	HEROICA CIUDAD DE PUEBLA DE ZARAGOZA	115 PUEBLA	1401	1,056
12	HEROICA CIUDAD DE PUEBLA DE ZARAGOZA	115 PUEBLA	1402	1,286
12	HEROICA CIUDAD DE PUEBLA DE ZARAGOZA	115 PUEBLA	1403	1,285
12	HEROICA CIUDAD DE PUEBLA DE ZARAGOZA	115 PUEBLA	1404	1,443
12	HEROICA CIUDAD DE PUEBLA DE ZARAGOZA	115 PUEBLA	1405	12,671
12	HEROICA CIUDAD DE PUEBLA DE ZARAGOZA	115 PUEBLA	1415	14,519
12	HEROICA CIUDAD DE PUEBLA DE ZARAGOZA	115 PUEBLA	1417	9,205
12	HEROICA CIUDAD DE PUEBLA DE ZARAGOZA	115 PUEBLA	1542	2,377
12	HEROICA CIUDAD DE PUEBLA DE ZARAGOZA	115 PUEBLA	1543	871
12	HEROICA CIUDAD DE PUEBLA DE ZARAGOZA	115 PUEBLA	1544	949
12	HEROICA CIUDAD DE PUEBLA DE ZARAGOZA	115 PUEBLA	1545	1,083
12	HEROICA CIUDAD DE PUEBLA DE ZARAGOZA	115 PUEBLA	1546	998
12	HEROICA CIUDAD DE PUEBLA DE ZARAGOZA	115 PUEBLA	1547	1,012
12	HEROICA CIUDAD DE PUEBLA DE ZARAGOZA	115 PUEBLA	1548	1,886
12	HEROICA CIUDAD DE PUEBLA DE ZARAGOZA	115 PUEBLA	1570	1,699
12	HEROICA CIUDAD DE PUEBLA DE ZARAGOZA	115 PUEBLA	1571	1,606
12	HEROICA CIUDAD DE PUEBLA DE ZARAGOZA	115 PUEBLA	1572	1,187
12	HEROICA CIUDAD DE PUEBLA DE ZARAGOZA	115 PUEBLA	1573	1,237
12	HEROICA CIUDAD DE PUEBLA DE ZARAGOZA	115 PUEBLA	1574	1,205
12	HEROICA CIUDAD DE PUEBLA DE ZARAGOZA	115 PUEBLA	1575	1,541
12	HEROICA CIUDAD DE PUEBLA DE ZARAGOZA	115 PUEBLA	1576	1,029
12	HEROICA CIUDAD DE PUEBLA DE ZARAGOZA	115 PUEBLA	1577	1,156
12	HEROICA CIUDAD DE PUEBLA DE ZARAGOZA	115 PUEBLA	1578	2,867
12	HEROICA CIUDAD DE PUEBLA DE ZARAGOZA	115 PUEBLA	1579	2,920
12	HEROICA CIUDAD DE PUEBLA DE ZARAGOZA	115 PUEBLA	1585	2,650
12	HEROICA CIUDAD DE PUEBLA DE ZARAGOZA	115 PUEBLA	1586	18,592



Instituto Electoral del Estado

INSTITUTO ELECTORAL DEL ESTADO
SECRETARIA EJECUTIVA
DIRECCIÓN DE ORGANIZACIÓN ELECTORAL

ANEXO 3

LISTADO DE SECCIONES DE LOS DISTRITOS ELECTORALES UNINOMINALES EN QUE SE DIVIDE EL ESTADO DE PUEBLA

DISTRITO	CABECERA	MPIO	MUNICIPIO	SECCION	POBLACION INEGI 2010
12	HEROICA CIUDAD DE PUEBLA DE ZARAGOZA	115	PUEBLA	1587	14,428
12	HEROICA CIUDAD DE PUEBLA DE ZARAGOZA	115	PUEBLA	1596	18,137
12	HEROICA CIUDAD DE PUEBLA DE ZARAGOZA	115	PUEBLA	1597	1,226



Instituto Electoral del Estado

INSTITUTO ELECTORAL DEL ESTADO
SECRETARIA EJECUTIVA
DIRECCIÓN DE ORGANIZACIÓN ELECTORAL

ANEXO 3

LISTADO DE SECCIONES DE LOS DISTRITOS ELECTORALES UNINOMINALES EN QUE SE DIVIDE EL ESTADO DE PUEBLA

DISTRITO	CABECERA	MPIO	MUNICIPIO	SECCION	POBLACION INEGI 2010
13	HEROICA CIUDAD DE PUEBLA DE ZARAGOZA	115	PUEBLA	0933	364
13	HEROICA CIUDAD DE PUEBLA DE ZARAGOZA	115	PUEBLA	0934	487
13	HEROICA CIUDAD DE PUEBLA DE ZARAGOZA	115	PUEBLA	0935	559
13	HEROICA CIUDAD DE PUEBLA DE ZARAGOZA	115	PUEBLA	0936	528
13	HEROICA CIUDAD DE PUEBLA DE ZARAGOZA	115	PUEBLA	0937	551
13	HEROICA CIUDAD DE PUEBLA DE ZARAGOZA	115	PUEBLA	0938	254
13	HEROICA CIUDAD DE PUEBLA DE ZARAGOZA	115	PUEBLA	0939	394
13	HEROICA CIUDAD DE PUEBLA DE ZARAGOZA	115	PUEBLA	0940	839
13	HEROICA CIUDAD DE PUEBLA DE ZARAGOZA	115	PUEBLA	0958	1,245
13	HEROICA CIUDAD DE PUEBLA DE ZARAGOZA	115	PUEBLA	0959	1,156
13	HEROICA CIUDAD DE PUEBLA DE ZARAGOZA	115	PUEBLA	0960	968
13	HEROICA CIUDAD DE PUEBLA DE ZARAGOZA	115	PUEBLA	0961	1,489
13	HEROICA CIUDAD DE PUEBLA DE ZARAGOZA	115	PUEBLA	0962	1,190
13	HEROICA CIUDAD DE PUEBLA DE ZARAGOZA	115	PUEBLA	0963	764
13	HEROICA CIUDAD DE PUEBLA DE ZARAGOZA	115	PUEBLA	0964	588
13	HEROICA CIUDAD DE PUEBLA DE ZARAGOZA	115	PUEBLA	0965	507
13	HEROICA CIUDAD DE PUEBLA DE ZARAGOZA	115	PUEBLA	0966	297
13	HEROICA CIUDAD DE PUEBLA DE ZARAGOZA	115	PUEBLA	0967	416
13	HEROICA CIUDAD DE PUEBLA DE ZARAGOZA	115	PUEBLA	0968	467
13	HEROICA CIUDAD DE PUEBLA DE ZARAGOZA	115	PUEBLA	0969	444
13	HEROICA CIUDAD DE PUEBLA DE ZARAGOZA	115	PUEBLA	0970	855
13	HEROICA CIUDAD DE PUEBLA DE ZARAGOZA	115	PUEBLA	0971	370
13	HEROICA CIUDAD DE PUEBLA DE ZARAGOZA	115	PUEBLA	0972	955
13	HEROICA CIUDAD DE PUEBLA DE ZARAGOZA	115	PUEBLA	0984	1,074
13	HEROICA CIUDAD DE PUEBLA DE ZARAGOZA	115	PUEBLA	0986	1,059
13	HEROICA CIUDAD DE PUEBLA DE ZARAGOZA	115	PUEBLA	0987	584
13	HEROICA CIUDAD DE PUEBLA DE ZARAGOZA	115	PUEBLA	0988	456
13	HEROICA CIUDAD DE PUEBLA DE ZARAGOZA	115	PUEBLA	0989	593
13	HEROICA CIUDAD DE PUEBLA DE ZARAGOZA	115	PUEBLA	0990	505
13	HEROICA CIUDAD DE PUEBLA DE ZARAGOZA	115	PUEBLA	0991	628
13	HEROICA CIUDAD DE PUEBLA DE ZARAGOZA	115	PUEBLA	0992	799
13	HEROICA CIUDAD DE PUEBLA DE ZARAGOZA	115	PUEBLA	0993	1,327
13	HEROICA CIUDAD DE PUEBLA DE ZARAGOZA	115	PUEBLA	0994	671
13	HEROICA CIUDAD DE PUEBLA DE ZARAGOZA	115	PUEBLA	1020	761
13	HEROICA CIUDAD DE PUEBLA DE ZARAGOZA	115	PUEBLA	1021	575
13	HEROICA CIUDAD DE PUEBLA DE ZARAGOZA	115	PUEBLA	1022	905
13	HEROICA CIUDAD DE PUEBLA DE ZARAGOZA	115	PUEBLA	1080	201
13	HEROICA CIUDAD DE PUEBLA DE ZARAGOZA	115	PUEBLA	1081	289
13	HEROICA CIUDAD DE PUEBLA DE ZARAGOZA	115	PUEBLA	1082	112
13	HEROICA CIUDAD DE PUEBLA DE ZARAGOZA	115	PUEBLA	1083	269
13	HEROICA CIUDAD DE PUEBLA DE ZARAGOZA	115	PUEBLA	1084	407
13	HEROICA CIUDAD DE PUEBLA DE ZARAGOZA	115	PUEBLA	1085	470
13	HEROICA CIUDAD DE PUEBLA DE ZARAGOZA	115	PUEBLA	1086	952
13	HEROICA CIUDAD DE PUEBLA DE ZARAGOZA	115	PUEBLA	1087	645
13	HEROICA CIUDAD DE PUEBLA DE ZARAGOZA	115	PUEBLA	1088	852
13	HEROICA CIUDAD DE PUEBLA DE ZARAGOZA	115	PUEBLA	1089	933
13	HEROICA CIUDAD DE PUEBLA DE ZARAGOZA	115	PUEBLA	1090	1,875
13	HEROICA CIUDAD DE PUEBLA DE ZARAGOZA	115	PUEBLA	1097	1,925
13	HEROICA CIUDAD DE PUEBLA DE ZARAGOZA	115	PUEBLA	1098	1,211
13	HEROICA CIUDAD DE PUEBLA DE ZARAGOZA	115	PUEBLA	1099	1,981

ANEXO 3

LISTADO DE SECCIONES DE LOS DISTRITOS ELECTORALES UNINOMINALES EN QUE SE DIVIDE EL ESTADO DE PUEBLA

DISTRITO	CABECERA	MPIO	MUNICIPIO	SECCION	POBLACION INEGI 2010
13	HEROICA CIUDAD DE PUEBLA DE ZARAGOZA	115	PUEBLA	1100	917
13	HEROICA CIUDAD DE PUEBLA DE ZARAGOZA	115	PUEBLA	1101	2,013
13	HEROICA CIUDAD DE PUEBLA DE ZARAGOZA	115	PUEBLA	1102	1,369
13	HEROICA CIUDAD DE PUEBLA DE ZARAGOZA	115	PUEBLA	1103	484
13	HEROICA CIUDAD DE PUEBLA DE ZARAGOZA	115	PUEBLA	1104	312
13	HEROICA CIUDAD DE PUEBLA DE ZARAGOZA	115	PUEBLA	1105	689
13	HEROICA CIUDAD DE PUEBLA DE ZARAGOZA	115	PUEBLA	1106	387
13	HEROICA CIUDAD DE PUEBLA DE ZARAGOZA	115	PUEBLA	1107	346
13	HEROICA CIUDAD DE PUEBLA DE ZARAGOZA	115	PUEBLA	1108	266
13	HEROICA CIUDAD DE PUEBLA DE ZARAGOZA	115	PUEBLA	1109	225
13	HEROICA CIUDAD DE PUEBLA DE ZARAGOZA	115	PUEBLA	1110	261
13	HEROICA CIUDAD DE PUEBLA DE ZARAGOZA	115	PUEBLA	1111	1,172
13	HEROICA CIUDAD DE PUEBLA DE ZARAGOZA	115	PUEBLA	1112	220
13	HEROICA CIUDAD DE PUEBLA DE ZARAGOZA	115	PUEBLA	1113	295
13	HEROICA CIUDAD DE PUEBLA DE ZARAGOZA	115	PUEBLA	1114	444
13	HEROICA CIUDAD DE PUEBLA DE ZARAGOZA	115	PUEBLA	1115	348
13	HEROICA CIUDAD DE PUEBLA DE ZARAGOZA	115	PUEBLA	1116	480
13	HEROICA CIUDAD DE PUEBLA DE ZARAGOZA	115	PUEBLA	1117	755
13	HEROICA CIUDAD DE PUEBLA DE ZARAGOZA	115	PUEBLA	1118	936
13	HEROICA CIUDAD DE PUEBLA DE ZARAGOZA	115	PUEBLA	1119	340
13	HEROICA CIUDAD DE PUEBLA DE ZARAGOZA	115	PUEBLA	1120	1,095
13	HEROICA CIUDAD DE PUEBLA DE ZARAGOZA	115	PUEBLA	1121	913
13	HEROICA CIUDAD DE PUEBLA DE ZARAGOZA	115	PUEBLA	1122	873
13	HEROICA CIUDAD DE PUEBLA DE ZARAGOZA	115	PUEBLA	1123	883
13	HEROICA CIUDAD DE PUEBLA DE ZARAGOZA	115	PUEBLA	1124	1,506
13	HEROICA CIUDAD DE PUEBLA DE ZARAGOZA	115	PUEBLA	1125	1,352
13	HEROICA CIUDAD DE PUEBLA DE ZARAGOZA	115	PUEBLA	1126	1,220
13	HEROICA CIUDAD DE PUEBLA DE ZARAGOZA	115	PUEBLA	1127	3,995
13	HEROICA CIUDAD DE PUEBLA DE ZARAGOZA	115	PUEBLA	1128	9,947
13	HEROICA CIUDAD DE PUEBLA DE ZARAGOZA	115	PUEBLA	1129	2,905
13	HEROICA CIUDAD DE PUEBLA DE ZARAGOZA	115	PUEBLA	1130	1,666
13	HEROICA CIUDAD DE PUEBLA DE ZARAGOZA	115	PUEBLA	1131	1,545
13	HEROICA CIUDAD DE PUEBLA DE ZARAGOZA	115	PUEBLA	1132	1,129
13	HEROICA CIUDAD DE PUEBLA DE ZARAGOZA	115	PUEBLA	1133	1,134
13	HEROICA CIUDAD DE PUEBLA DE ZARAGOZA	115	PUEBLA	1134	1,189
13	HEROICA CIUDAD DE PUEBLA DE ZARAGOZA	115	PUEBLA	1135	989
13	HEROICA CIUDAD DE PUEBLA DE ZARAGOZA	115	PUEBLA	1136	1,025
13	HEROICA CIUDAD DE PUEBLA DE ZARAGOZA	115	PUEBLA	1137	1,153
13	HEROICA CIUDAD DE PUEBLA DE ZARAGOZA	115	PUEBLA	1138	683
13	HEROICA CIUDAD DE PUEBLA DE ZARAGOZA	115	PUEBLA	1139	576
13	HEROICA CIUDAD DE PUEBLA DE ZARAGOZA	115	PUEBLA	1140	1,041
13	HEROICA CIUDAD DE PUEBLA DE ZARAGOZA	115	PUEBLA	1141	874
13	HEROICA CIUDAD DE PUEBLA DE ZARAGOZA	115	PUEBLA	1142	1,355
13	HEROICA CIUDAD DE PUEBLA DE ZARAGOZA	115	PUEBLA	1143	670
13	HEROICA CIUDAD DE PUEBLA DE ZARAGOZA	115	PUEBLA	1144	801
13	HEROICA CIUDAD DE PUEBLA DE ZARAGOZA	115	PUEBLA	1145	832
13	HEROICA CIUDAD DE PUEBLA DE ZARAGOZA	115	PUEBLA	1146	963
13	HEROICA CIUDAD DE PUEBLA DE ZARAGOZA	115	PUEBLA	1147	942
13	HEROICA CIUDAD DE PUEBLA DE ZARAGOZA	115	PUEBLA	1148	1,293
13	HEROICA CIUDAD DE PUEBLA DE ZARAGOZA	115	PUEBLA	1149	1,048



Instituto Electoral del Estado

INSTITUTO ELECTORAL DEL ESTADO
SECRETARÍA EJECUTIVA
DIRECCIÓN DE ORGANIZACIÓN ELECTORAL

ANEXO 3

LISTADO DE SECCIONES DE LOS DISTRITOS ELECTORALES UNINOMINALES EN QUE SE DIVIDE EL ESTADO DE PUEBLA

DISTRITO	CABECERA	MPIO	MUNICIPIO	SECCION	POBLACION INEGI 2010
13	HEROICA CIUDAD DE PUEBLA DE ZARAGOZA	115	PUEBLA	1150	1,192
13	HEROICA CIUDAD DE PUEBLA DE ZARAGOZA	115	PUEBLA	1151	1,421
13	HEROICA CIUDAD DE PUEBLA DE ZARAGOZA	115	PUEBLA	1152	614
13	HEROICA CIUDAD DE PUEBLA DE ZARAGOZA	115	PUEBLA	1153	1,703
13	HEROICA CIUDAD DE PUEBLA DE ZARAGOZA	115	PUEBLA	1154	1,790
13	HEROICA CIUDAD DE PUEBLA DE ZARAGOZA	115	PUEBLA	1155	2,402
13	HEROICA CIUDAD DE PUEBLA DE ZARAGOZA	115	PUEBLA	1156	1,213
13	HEROICA CIUDAD DE PUEBLA DE ZARAGOZA	115	PUEBLA	1157	967
13	HEROICA CIUDAD DE PUEBLA DE ZARAGOZA	115	PUEBLA	1158	1,197
13	HEROICA CIUDAD DE PUEBLA DE ZARAGOZA	115	PUEBLA	1159	1,161
13	HEROICA CIUDAD DE PUEBLA DE ZARAGOZA	115	PUEBLA	1160	741
13	HEROICA CIUDAD DE PUEBLA DE ZARAGOZA	115	PUEBLA	1161	711
13	HEROICA CIUDAD DE PUEBLA DE ZARAGOZA	115	PUEBLA	1162	865
13	HEROICA CIUDAD DE PUEBLA DE ZARAGOZA	115	PUEBLA	1163	1,369
13	HEROICA CIUDAD DE PUEBLA DE ZARAGOZA	115	PUEBLA	1164	1,155
13	HEROICA CIUDAD DE PUEBLA DE ZARAGOZA	115	PUEBLA	1165	1,180
13	HEROICA CIUDAD DE PUEBLA DE ZARAGOZA	115	PUEBLA	1166	798
13	HEROICA CIUDAD DE PUEBLA DE ZARAGOZA	115	PUEBLA	1167	1,025
13	HEROICA CIUDAD DE PUEBLA DE ZARAGOZA	115	PUEBLA	1168	1,222
13	HEROICA CIUDAD DE PUEBLA DE ZARAGOZA	115	PUEBLA	1169	1,781
13	HEROICA CIUDAD DE PUEBLA DE ZARAGOZA	115	PUEBLA	1170	1,128
13	HEROICA CIUDAD DE PUEBLA DE ZARAGOZA	115	PUEBLA	1171	1,327
13	HEROICA CIUDAD DE PUEBLA DE ZARAGOZA	115	PUEBLA	1172	1,716
13	HEROICA CIUDAD DE PUEBLA DE ZARAGOZA	115	PUEBLA	1173	1,793
13	HEROICA CIUDAD DE PUEBLA DE ZARAGOZA	115	PUEBLA	1174	1,711
13	HEROICA CIUDAD DE PUEBLA DE ZARAGOZA	115	PUEBLA	1175	2,175
13	HEROICA CIUDAD DE PUEBLA DE ZARAGOZA	115	PUEBLA	1176	1,956
13	HEROICA CIUDAD DE PUEBLA DE ZARAGOZA	115	PUEBLA	1177	1,585
13	HEROICA CIUDAD DE PUEBLA DE ZARAGOZA	115	PUEBLA	1178	1,656
13	HEROICA CIUDAD DE PUEBLA DE ZARAGOZA	115	PUEBLA	1179	1,417
13	HEROICA CIUDAD DE PUEBLA DE ZARAGOZA	115	PUEBLA	1180	1,203
13	HEROICA CIUDAD DE PUEBLA DE ZARAGOZA	115	PUEBLA	1182	2,710
13	HEROICA CIUDAD DE PUEBLA DE ZARAGOZA	115	PUEBLA	1183	1,288
13	HEROICA CIUDAD DE PUEBLA DE ZARAGOZA	115	PUEBLA	1184	1,169
13	HEROICA CIUDAD DE PUEBLA DE ZARAGOZA	115	PUEBLA	1185	2,431
13	HEROICA CIUDAD DE PUEBLA DE ZARAGOZA	115	PUEBLA	1195	2,270
13	HEROICA CIUDAD DE PUEBLA DE ZARAGOZA	115	PUEBLA	1196	3,390
13	HEROICA CIUDAD DE PUEBLA DE ZARAGOZA	115	PUEBLA	1261	165
13	HEROICA CIUDAD DE PUEBLA DE ZARAGOZA	115	PUEBLA	1262	317
13	HEROICA CIUDAD DE PUEBLA DE ZARAGOZA	115	PUEBLA	1263	398
13	HEROICA CIUDAD DE PUEBLA DE ZARAGOZA	115	PUEBLA	1264	370
13	HEROICA CIUDAD DE PUEBLA DE ZARAGOZA	115	PUEBLA	1265	322
13	HEROICA CIUDAD DE PUEBLA DE ZARAGOZA	115	PUEBLA	1266	105
13	HEROICA CIUDAD DE PUEBLA DE ZARAGOZA	115	PUEBLA	1267	690
13	HEROICA CIUDAD DE PUEBLA DE ZARAGOZA	115	PUEBLA	1268	887
13	HEROICA CIUDAD DE PUEBLA DE ZARAGOZA	115	PUEBLA	1269	598
13	HEROICA CIUDAD DE PUEBLA DE ZARAGOZA	115	PUEBLA	1270	471
13	HEROICA CIUDAD DE PUEBLA DE ZARAGOZA	115	PUEBLA	1271	639
13	HEROICA CIUDAD DE PUEBLA DE ZARAGOZA	115	PUEBLA	1272	378
13	HEROICA CIUDAD DE PUEBLA DE ZARAGOZA	115	PUEBLA	1273	489



Instituto Electoral del Estado

INSTITUTO ELECTORAL DEL ESTADO
SECRETARIA EJECUTIVA
DIRECCIÓN DE ORGANIZACIÓN ELECTORAL

ANEXO 3

LISTADO DE SECCIONES DE LOS DISTRITOS ELECTORALES UNINOMINALES EN QUE SE DIVIDE EL ESTADO DE PUEBLA

DISTRITO	CABECERA	MPIO	MUNICIPIO	SECCION	POBLACION INEGI 2010
13	HEROICA CIUDAD DE PUEBLA DE ZARAGOZA	115	PUEBLA	1274	541
13	HEROICA CIUDAD DE PUEBLA DE ZARAGOZA	115	PUEBLA	1275	154
13	HEROICA CIUDAD DE PUEBLA DE ZARAGOZA	115	PUEBLA	1276	893
13	HEROICA CIUDAD DE PUEBLA DE ZARAGOZA	115	PUEBLA	1277	677
13	HEROICA CIUDAD DE PUEBLA DE ZARAGOZA	115	PUEBLA	1278	726
13	HEROICA CIUDAD DE PUEBLA DE ZARAGOZA	115	PUEBLA	1281	947
13	HEROICA CIUDAD DE PUEBLA DE ZARAGOZA	115	PUEBLA	1282	901
13	HEROICA CIUDAD DE PUEBLA DE ZARAGOZA	115	PUEBLA	1283	473
13	HEROICA CIUDAD DE PUEBLA DE ZARAGOZA	115	PUEBLA	1284	242
13	HEROICA CIUDAD DE PUEBLA DE ZARAGOZA	115	PUEBLA	1285	459
13	HEROICA CIUDAD DE PUEBLA DE ZARAGOZA	115	PUEBLA	1286	688
13	HEROICA CIUDAD DE PUEBLA DE ZARAGOZA	115	PUEBLA	1287	988
13	HEROICA CIUDAD DE PUEBLA DE ZARAGOZA	115	PUEBLA	1288	1,115
13	HEROICA CIUDAD DE PUEBLA DE ZARAGOZA	115	PUEBLA	1289	1,108
13	HEROICA CIUDAD DE PUEBLA DE ZARAGOZA	115	PUEBLA	1294	896
13	HEROICA CIUDAD DE PUEBLA DE ZARAGOZA	115	PUEBLA	1295	1,754
13	HEROICA CIUDAD DE PUEBLA DE ZARAGOZA	115	PUEBLA	1296	1,519
13	HEROICA CIUDAD DE PUEBLA DE ZARAGOZA	115	PUEBLA	1297	919
13	HEROICA CIUDAD DE PUEBLA DE ZARAGOZA	115	PUEBLA	1298	717
13	HEROICA CIUDAD DE PUEBLA DE ZARAGOZA	115	PUEBLA	1299	1,479
13	HEROICA CIUDAD DE PUEBLA DE ZARAGOZA	115	PUEBLA	1300	1,170
13	HEROICA CIUDAD DE PUEBLA DE ZARAGOZA	115	PUEBLA	1301	884
13	HEROICA CIUDAD DE PUEBLA DE ZARAGOZA	115	PUEBLA	1306	1,531
13	HEROICA CIUDAD DE PUEBLA DE ZARAGOZA	115	PUEBLA	1307	2,264
13	HEROICA CIUDAD DE PUEBLA DE ZARAGOZA	115	PUEBLA	1308	1,364
13	HEROICA CIUDAD DE PUEBLA DE ZARAGOZA	115	PUEBLA	1309	1,108
13	HEROICA CIUDAD DE PUEBLA DE ZARAGOZA	115	PUEBLA	1314	1,757
13	HEROICA CIUDAD DE PUEBLA DE ZARAGOZA	115	PUEBLA	1315	1,136
13	HEROICA CIUDAD DE PUEBLA DE ZARAGOZA	115	PUEBLA	1322	1,657
13	HEROICA CIUDAD DE PUEBLA DE ZARAGOZA	115	PUEBLA	1323	911
13	HEROICA CIUDAD DE PUEBLA DE ZARAGOZA	115	PUEBLA	1423	309
13	HEROICA CIUDAD DE PUEBLA DE ZARAGOZA	115	PUEBLA	1424	156
13	HEROICA CIUDAD DE PUEBLA DE ZARAGOZA	115	PUEBLA	1425	369
13	HEROICA CIUDAD DE PUEBLA DE ZARAGOZA	115	PUEBLA	1426	606
13	HEROICA CIUDAD DE PUEBLA DE ZARAGOZA	115	PUEBLA	1427	592
13	HEROICA CIUDAD DE PUEBLA DE ZARAGOZA	115	PUEBLA	1428	654
13	HEROICA CIUDAD DE PUEBLA DE ZARAGOZA	115	PUEBLA	1429	463
13	HEROICA CIUDAD DE PUEBLA DE ZARAGOZA	115	PUEBLA	1430	946
13	HEROICA CIUDAD DE PUEBLA DE ZARAGOZA	115	PUEBLA	1431	746
13	HEROICA CIUDAD DE PUEBLA DE ZARAGOZA	115	PUEBLA	1432	614
13	HEROICA CIUDAD DE PUEBLA DE ZARAGOZA	115	PUEBLA	1433	1,191
13	HEROICA CIUDAD DE PUEBLA DE ZARAGOZA	115	PUEBLA	1434	1,338
13	HEROICA CIUDAD DE PUEBLA DE ZARAGOZA	115	PUEBLA	1435	989
13	HEROICA CIUDAD DE PUEBLA DE ZARAGOZA	115	PUEBLA	1436	877
13	HEROICA CIUDAD DE PUEBLA DE ZARAGOZA	115	PUEBLA	1437	1,218
13	HEROICA CIUDAD DE PUEBLA DE ZARAGOZA	115	PUEBLA	1438	1,139
13	HEROICA CIUDAD DE PUEBLA DE ZARAGOZA	115	PUEBLA	1439	682
13	HEROICA CIUDAD DE PUEBLA DE ZARAGOZA	115	PUEBLA	1440	819
13	HEROICA CIUDAD DE PUEBLA DE ZARAGOZA	115	PUEBLA	1451	729
13	HEROICA CIUDAD DE PUEBLA DE ZARAGOZA	115	PUEBLA	1452	1,170



Instituto Electoral del Estado

INSTITUTO ELECTORAL DEL ESTADO
SECRETARIA EJECUTIVA
DIRECCIÓN DE ORGANIZACIÓN ELECTORAL

ANEXO 3

LISTADO DE SECCIONES DE LOS DISTRITOS ELECTORALES UNINOMINALES EN QUE SE DIVIDE EL ESTADO DE PUEBLA

DISTRITO	CABECERA	MPIO	MUNICIPIO	SECCION	POBLACION INEGI 2010
13	HEROICA CIUDAD DE PUEBLA DE ZARAGOZA	115	PUEBLA	1453	2,096
13	HEROICA CIUDAD DE PUEBLA DE ZARAGOZA	115	PUEBLA	1454	1,579
13	HEROICA CIUDAD DE PUEBLA DE ZARAGOZA	115	PUEBLA	1471	1,457
13	HEROICA CIUDAD DE PUEBLA DE ZARAGOZA	115	PUEBLA	1472	1,733
13	HEROICA CIUDAD DE PUEBLA DE ZARAGOZA	115	PUEBLA	1473	1,933
13	HEROICA CIUDAD DE PUEBLA DE ZARAGOZA	115	PUEBLA	1474	1,306
13	HEROICA CIUDAD DE PUEBLA DE ZARAGOZA	115	PUEBLA	1475	1,148
13	HEROICA CIUDAD DE PUEBLA DE ZARAGOZA	115	PUEBLA	1476	1,337



Instituto Electoral del Estado

INSTITUTO ELECTORAL DEL ESTADO
SECRETARIA EJECUTIVA
DIRECCIÓN DE ORGANIZACIÓN ELECTORAL

ANEXO 3

LISTADO DE SECCIONES DE LOS DISTRITOS ELECTORALES UNINOMINALES EN QUE SE DIVIDE EL ESTADO DE PUEBLA

DISTRITO	CABECERA	MPIO	MUNICIPIO	SECCION	POBLACION INEGI 2010
14	HEROICA CIUDAD DE PUEBLA DE ZARAGOZA	115	PUEBLA	1181	2,008
14	HEROICA CIUDAD DE PUEBLA DE ZARAGOZA	115	PUEBLA	1197	3,281
14	HEROICA CIUDAD DE PUEBLA DE ZARAGOZA	115	PUEBLA	1198	2,142
14	HEROICA CIUDAD DE PUEBLA DE ZARAGOZA	115	PUEBLA	1199	3,281
14	HEROICA CIUDAD DE PUEBLA DE ZARAGOZA	115	PUEBLA	1200	3,623
14	HEROICA CIUDAD DE PUEBLA DE ZARAGOZA	115	PUEBLA	1201	4,035
14	HEROICA CIUDAD DE PUEBLA DE ZARAGOZA	115	PUEBLA	1213	4,964
14	HEROICA CIUDAD DE PUEBLA DE ZARAGOZA	115	PUEBLA	1279	674
14	HEROICA CIUDAD DE PUEBLA DE ZARAGOZA	115	PUEBLA	1280	714
14	HEROICA CIUDAD DE PUEBLA DE ZARAGOZA	115	PUEBLA	1290	987
14	HEROICA CIUDAD DE PUEBLA DE ZARAGOZA	115	PUEBLA	1441	1,020
14	HEROICA CIUDAD DE PUEBLA DE ZARAGOZA	115	PUEBLA	1442	1,115
14	HEROICA CIUDAD DE PUEBLA DE ZARAGOZA	115	PUEBLA	1443	1,094
14	HEROICA CIUDAD DE PUEBLA DE ZARAGOZA	115	PUEBLA	1444	1,049
14	HEROICA CIUDAD DE PUEBLA DE ZARAGOZA	115	PUEBLA	1445	930
14	HEROICA CIUDAD DE PUEBLA DE ZARAGOZA	115	PUEBLA	1446	1,345
14	HEROICA CIUDAD DE PUEBLA DE ZARAGOZA	115	PUEBLA	1447	1,264
14	HEROICA CIUDAD DE PUEBLA DE ZARAGOZA	115	PUEBLA	1448	1,243
14	HEROICA CIUDAD DE PUEBLA DE ZARAGOZA	115	PUEBLA	1449	1,138
14	HEROICA CIUDAD DE PUEBLA DE ZARAGOZA	115	PUEBLA	1450	952
14	HEROICA CIUDAD DE PUEBLA DE ZARAGOZA	115	PUEBLA	1455	1,303
14	HEROICA CIUDAD DE PUEBLA DE ZARAGOZA	115	PUEBLA	1456	1,303
14	HEROICA CIUDAD DE PUEBLA DE ZARAGOZA	115	PUEBLA	1457	1,440
14	HEROICA CIUDAD DE PUEBLA DE ZARAGOZA	115	PUEBLA	1458	1,489
14	HEROICA CIUDAD DE PUEBLA DE ZARAGOZA	115	PUEBLA	1459	1,993
14	HEROICA CIUDAD DE PUEBLA DE ZARAGOZA	115	PUEBLA	1460	1,761
14	HEROICA CIUDAD DE PUEBLA DE ZARAGOZA	115	PUEBLA	1461	757
14	HEROICA CIUDAD DE PUEBLA DE ZARAGOZA	115	PUEBLA	1462	1,181
14	HEROICA CIUDAD DE PUEBLA DE ZARAGOZA	115	PUEBLA	1463	1,072
14	HEROICA CIUDAD DE PUEBLA DE ZARAGOZA	115	PUEBLA	1464	1,269
14	HEROICA CIUDAD DE PUEBLA DE ZARAGOZA	115	PUEBLA	1465	1,932
14	HEROICA CIUDAD DE PUEBLA DE ZARAGOZA	115	PUEBLA	1466	1,177
14	HEROICA CIUDAD DE PUEBLA DE ZARAGOZA	115	PUEBLA	1467	1,413
14	HEROICA CIUDAD DE PUEBLA DE ZARAGOZA	115	PUEBLA	1468	1,285
14	HEROICA CIUDAD DE PUEBLA DE ZARAGOZA	115	PUEBLA	1469	1,371
14	HEROICA CIUDAD DE PUEBLA DE ZARAGOZA	115	PUEBLA	1470	1,180
14	HEROICA CIUDAD DE PUEBLA DE ZARAGOZA	115	PUEBLA	1477	1,811
14	HEROICA CIUDAD DE PUEBLA DE ZARAGOZA	115	PUEBLA	1478	989
14	HEROICA CIUDAD DE PUEBLA DE ZARAGOZA	115	PUEBLA	1479	960
14	HEROICA CIUDAD DE PUEBLA DE ZARAGOZA	115	PUEBLA	1480	964
14	HEROICA CIUDAD DE PUEBLA DE ZARAGOZA	115	PUEBLA	1481	963
14	HEROICA CIUDAD DE PUEBLA DE ZARAGOZA	115	PUEBLA	1482	1,748
14	HEROICA CIUDAD DE PUEBLA DE ZARAGOZA	115	PUEBLA	1483	1,596
14	HEROICA CIUDAD DE PUEBLA DE ZARAGOZA	115	PUEBLA	1484	1,650
14	HEROICA CIUDAD DE PUEBLA DE ZARAGOZA	115	PUEBLA	1485	1,405
14	HEROICA CIUDAD DE PUEBLA DE ZARAGOZA	115	PUEBLA	1486	1,258
14	HEROICA CIUDAD DE PUEBLA DE ZARAGOZA	115	PUEBLA	1487	1,284
14	HEROICA CIUDAD DE PUEBLA DE ZARAGOZA	115	PUEBLA	1488	1,284
14	HEROICA CIUDAD DE PUEBLA DE ZARAGOZA	115	PUEBLA	1489	1,454
14	HEROICA CIUDAD DE PUEBLA DE ZARAGOZA	115	PUEBLA	1490	1,527



Instituto Electoral del Estado

INSTITUTO ELECTORAL DEL ESTADO
SECRETARIA EJECUTIVA
DIRECCIÓN DE ORGANIZACIÓN ELECTORAL

ANEXO 3

LISTADO DE SECCIONES DE LOS DISTRITOS ELECTORALES UNINOMINALES EN QUE SE DIVIDE EL ESTADO DE PUEBLA

DISTRITO	CABECERA	MPIO	MUNICIPIO	SECCION	POBLACION INEGI 2010
14	HEROICA CIUDAD DE PUEBLA DE ZARAGOZA	115	PUEBLA	1491	1,617
14	HEROICA CIUDAD DE PUEBLA DE ZARAGOZA	115	PUEBLA	1492	0
14	HEROICA CIUDAD DE PUEBLA DE ZARAGOZA	115	PUEBLA	1493	0
14	HEROICA CIUDAD DE PUEBLA DE ZARAGOZA	115	PUEBLA	1494	1,391
14	HEROICA CIUDAD DE PUEBLA DE ZARAGOZA	115	PUEBLA	1495	938
14	HEROICA CIUDAD DE PUEBLA DE ZARAGOZA	115	PUEBLA	1496	567
14	HEROICA CIUDAD DE PUEBLA DE ZARAGOZA	115	PUEBLA	1497	1,209
14	HEROICA CIUDAD DE PUEBLA DE ZARAGOZA	115	PUEBLA	1498	1,835
14	HEROICA CIUDAD DE PUEBLA DE ZARAGOZA	115	PUEBLA	1499	1,022
14	HEROICA CIUDAD DE PUEBLA DE ZARAGOZA	115	PUEBLA	1500	1,138
14	HEROICA CIUDAD DE PUEBLA DE ZARAGOZA	115	PUEBLA	1501	1,316
14	HEROICA CIUDAD DE PUEBLA DE ZARAGOZA	115	PUEBLA	1502	996
14	HEROICA CIUDAD DE PUEBLA DE ZARAGOZA	115	PUEBLA	1503	1,027
14	HEROICA CIUDAD DE PUEBLA DE ZARAGOZA	115	PUEBLA	1504	836
14	HEROICA CIUDAD DE PUEBLA DE ZARAGOZA	115	PUEBLA	1505	2,365
14	HEROICA CIUDAD DE PUEBLA DE ZARAGOZA	115	PUEBLA	1506	1,138
14	HEROICA CIUDAD DE PUEBLA DE ZARAGOZA	115	PUEBLA	1507	966
14	HEROICA CIUDAD DE PUEBLA DE ZARAGOZA	115	PUEBLA	1508	983
14	HEROICA CIUDAD DE PUEBLA DE ZARAGOZA	115	PUEBLA	1509	1,136
14	HEROICA CIUDAD DE PUEBLA DE ZARAGOZA	115	PUEBLA	1510	1,161
14	HEROICA CIUDAD DE PUEBLA DE ZARAGOZA	115	PUEBLA	1511	1,305
14	HEROICA CIUDAD DE PUEBLA DE ZARAGOZA	115	PUEBLA	1512	1,405
14	HEROICA CIUDAD DE PUEBLA DE ZARAGOZA	115	PUEBLA	1513	1,277
14	HEROICA CIUDAD DE PUEBLA DE ZARAGOZA	115	PUEBLA	1514	1,093
14	HEROICA CIUDAD DE PUEBLA DE ZARAGOZA	115	PUEBLA	1515	765
14	HEROICA CIUDAD DE PUEBLA DE ZARAGOZA	115	PUEBLA	1516	1,537
14	HEROICA CIUDAD DE PUEBLA DE ZARAGOZA	115	PUEBLA	1517	759
14	HEROICA CIUDAD DE PUEBLA DE ZARAGOZA	115	PUEBLA	1518	953
14	HEROICA CIUDAD DE PUEBLA DE ZARAGOZA	115	PUEBLA	1519	1,389
14	HEROICA CIUDAD DE PUEBLA DE ZARAGOZA	115	PUEBLA	1520	1,722
14	HEROICA CIUDAD DE PUEBLA DE ZARAGOZA	115	PUEBLA	1521	1,250
14	HEROICA CIUDAD DE PUEBLA DE ZARAGOZA	115	PUEBLA	1522	1,887
14	HEROICA CIUDAD DE PUEBLA DE ZARAGOZA	115	PUEBLA	1523	1,960
14	HEROICA CIUDAD DE PUEBLA DE ZARAGOZA	115	PUEBLA	1524	1,578
14	HEROICA CIUDAD DE PUEBLA DE ZARAGOZA	115	PUEBLA	1525	2,154
14	HEROICA CIUDAD DE PUEBLA DE ZARAGOZA	115	PUEBLA	1526	1,229
14	HEROICA CIUDAD DE PUEBLA DE ZARAGOZA	115	PUEBLA	1527	967
14	HEROICA CIUDAD DE PUEBLA DE ZARAGOZA	115	PUEBLA	1528	936
14	HEROICA CIUDAD DE PUEBLA DE ZARAGOZA	115	PUEBLA	1529	1,652
14	HEROICA CIUDAD DE PUEBLA DE ZARAGOZA	115	PUEBLA	1530	1,696
14	HEROICA CIUDAD DE PUEBLA DE ZARAGOZA	115	PUEBLA	1531	1,655
14	HEROICA CIUDAD DE PUEBLA DE ZARAGOZA	115	PUEBLA	1532	1,467
14	HEROICA CIUDAD DE PUEBLA DE ZARAGOZA	115	PUEBLA	1533	2,079
14	HEROICA CIUDAD DE PUEBLA DE ZARAGOZA	115	PUEBLA	1534	5,433
14	HEROICA CIUDAD DE PUEBLA DE ZARAGOZA	115	PUEBLA	1535	2,659
14	HEROICA CIUDAD DE PUEBLA DE ZARAGOZA	115	PUEBLA	1537	4,516
14	HEROICA CIUDAD DE PUEBLA DE ZARAGOZA	115	PUEBLA	1538	1,526
14	HEROICA CIUDAD DE PUEBLA DE ZARAGOZA	115	PUEBLA	1539	1,672
14	HEROICA CIUDAD DE PUEBLA DE ZARAGOZA	115	PUEBLA	1540	957
14	HEROICA CIUDAD DE PUEBLA DE ZARAGOZA	115	PUEBLA	1541	1,430

ANEXO 3

LISTADO DE SECCIONES DE LOS DISTRITOS ELECTORALES UNINOMINALES EN QUE SE DIVIDE EL ESTADO DE PUEBLA

DISTRITO	CABECERA	MPIO	MUNICIPIO	SECCION	POBLACION INEGI 2010
14	HEROICA CIUDAD DE PUEBLA DE ZARAGOZA	115	PUEBLA	1549	1,320
14	HEROICA CIUDAD DE PUEBLA DE ZARAGOZA	115	PUEBLA	1550	2,580
14	HEROICA CIUDAD DE PUEBLA DE ZARAGOZA	115	PUEBLA	1551	2,290
14	HEROICA CIUDAD DE PUEBLA DE ZARAGOZA	115	PUEBLA	1552	6,482



Instituto Electoral del Estado

INSTITUTO ELECTORAL DEL ESTADO
SECRETARIA EJECUTIVA
DIRECCIÓN DE ORGANIZACIÓN ELECTORAL

ANEXO 3

LISTADO DE SECCIONES DE LOS DISTRITOS ELECTORALES UNINOMINALES EN QUE SE DIVIDE EL ESTADO DE PUEBLA

DISTRITO	CABECERA	MPIO	MUNICIPIO	SECCION	POBLACION INEGI 2010
14	HEROICA CIUDAD DE PUEBLA DE ZARAGOZA	115	PUEBLA	1553	1,362
14	HEROICA CIUDAD DE PUEBLA DE ZARAGOZA	115	PUEBLA	1555	3,985
14	HEROICA CIUDAD DE PUEBLA DE ZARAGOZA	115	PUEBLA	1556	1,341
14	HEROICA CIUDAD DE PUEBLA DE ZARAGOZA	115	PUEBLA	1557	1,155
14	HEROICA CIUDAD DE PUEBLA DE ZARAGOZA	115	PUEBLA	1567	3,389
14	HEROICA CIUDAD DE PUEBLA DE ZARAGOZA	115	PUEBLA	1568	2,026
14	HEROICA CIUDAD DE PUEBLA DE ZARAGOZA	115	PUEBLA	1569	2,097
14	HEROICA CIUDAD DE PUEBLA DE ZARAGOZA	115	PUEBLA	1580	2,356
14	HEROICA CIUDAD DE PUEBLA DE ZARAGOZA	115	PUEBLA	1581	1,482
14	HEROICA CIUDAD DE PUEBLA DE ZARAGOZA	115	PUEBLA	1582	2,958
14	HEROICA CIUDAD DE PUEBLA DE ZARAGOZA	115	PUEBLA	1583	3,274
14	HEROICA CIUDAD DE PUEBLA DE ZARAGOZA	115	PUEBLA	1584	3,486
14	HEROICA CIUDAD DE PUEBLA DE ZARAGOZA	115	PUEBLA	1588	4,642
14	HEROICA CIUDAD DE PUEBLA DE ZARAGOZA	115	PUEBLA	1589	5,024
14	HEROICA CIUDAD DE PUEBLA DE ZARAGOZA	115	PUEBLA	1594	3,461
14	HEROICA CIUDAD DE PUEBLA DE ZARAGOZA	115	PUEBLA	1595	9,609
14	HEROICA CIUDAD DE PUEBLA DE ZARAGOZA	115	PUEBLA	1598	1,722
15	HEROICA CIUDAD DE PUEBLA DE ZARAGOZA	115	PUEBLA	1186	1,785
15	HEROICA CIUDAD DE PUEBLA DE ZARAGOZA	115	PUEBLA	1187	1,972
15	HEROICA CIUDAD DE PUEBLA DE ZARAGOZA	115	PUEBLA	1188	2,576
15	HEROICA CIUDAD DE PUEBLA DE ZARAGOZA	115	PUEBLA	1189	1,043
15	HEROICA CIUDAD DE PUEBLA DE ZARAGOZA	115	PUEBLA	1190	2,029
15	HEROICA CIUDAD DE PUEBLA DE ZARAGOZA	115	PUEBLA	1191	2,703
15	HEROICA CIUDAD DE PUEBLA DE ZARAGOZA	115	PUEBLA	1192	1,408
15	HEROICA CIUDAD DE PUEBLA DE ZARAGOZA	115	PUEBLA	1193	3,593
15	HEROICA CIUDAD DE PUEBLA DE ZARAGOZA	115	PUEBLA	1194	3,260
15	HEROICA CIUDAD DE PUEBLA DE ZARAGOZA	115	PUEBLA	1202	2,186
15	HEROICA CIUDAD DE PUEBLA DE ZARAGOZA	115	PUEBLA	1203	2,154
15	HEROICA CIUDAD DE PUEBLA DE ZARAGOZA	115	PUEBLA	1204	3,912
15	HEROICA CIUDAD DE PUEBLA DE ZARAGOZA	115	PUEBLA	1205	13,588
15	HEROICA CIUDAD DE PUEBLA DE ZARAGOZA	115	PUEBLA	1206	6,529
15	HEROICA CIUDAD DE PUEBLA DE ZARAGOZA	115	PUEBLA	1207	1,264
15	HEROICA CIUDAD DE PUEBLA DE ZARAGOZA	115	PUEBLA	1208	1,164
15	HEROICA CIUDAD DE PUEBLA DE ZARAGOZA	115	PUEBLA	1209	2,070
15	HEROICA CIUDAD DE PUEBLA DE ZARAGOZA	115	PUEBLA	1210	1,172
15	HEROICA CIUDAD DE PUEBLA DE ZARAGOZA	115	PUEBLA	1211	2,856
15	HEROICA CIUDAD DE PUEBLA DE ZARAGOZA	115	PUEBLA	1212	3,927
15	HEROICA CIUDAD DE PUEBLA DE ZARAGOZA	115	PUEBLA	1215	2,204
15	HEROICA CIUDAD DE PUEBLA DE ZARAGOZA	115	PUEBLA	1216	1,591
15	HEROICA CIUDAD DE PUEBLA DE ZARAGOZA	115	PUEBLA	1217	1,974
15	HEROICA CIUDAD DE PUEBLA DE ZARAGOZA	115	PUEBLA	1218	1,694
15	HEROICA CIUDAD DE PUEBLA DE ZARAGOZA	115	PUEBLA	1219	2,510
15	HEROICA CIUDAD DE PUEBLA DE ZARAGOZA	115	PUEBLA	1220	1,656
15	HEROICA CIUDAD DE PUEBLA DE ZARAGOZA	115	PUEBLA	1221	4,664
15	HEROICA CIUDAD DE PUEBLA DE ZARAGOZA	115	PUEBLA	1222	1,491
15	HEROICA CIUDAD DE PUEBLA DE ZARAGOZA	115	PUEBLA	1223	759
15	HEROICA CIUDAD DE PUEBLA DE ZARAGOZA	115	PUEBLA	1224	1,767
15	HEROICA CIUDAD DE PUEBLA DE ZARAGOZA	115	PUEBLA	1225	1,670
15	HEROICA CIUDAD DE PUEBLA DE ZARAGOZA	115	PUEBLA	1226	1,097
15	HEROICA CIUDAD DE PUEBLA DE ZARAGOZA	115	PUEBLA	1227	1,465



Instituto Electoral del Estado

INSTITUTO ELECTORAL DEL ESTADO
SECRETARIA EJECUTIVA
DIRECCIÓN DE ORGANIZACIÓN ELECTORAL

ANEXO 3

LISTADO DE SECCIONES DE LOS DISTRITOS ELECTORALES UNINOMINALES EN QUE SE DIVIDE EL ESTADO DE PUEBLA

DISTRITO	CABECERA	MPIO	MUNICIPIO	SECCION	POBLACION INEGI 2010
15	HEROICA CIUDAD DE PUEBLA DE ZARAGOZA	115	PUEBLA	1228	1,499
15	HEROICA CIUDAD DE PUEBLA DE ZARAGOZA	115	PUEBLA	1229	1,597
15	HEROICA CIUDAD DE PUEBLA DE ZARAGOZA	115	PUEBLA	1230	1,126
15	HEROICA CIUDAD DE PUEBLA DE ZARAGOZA	115	PUEBLA	1231	835
15	HEROICA CIUDAD DE PUEBLA DE ZARAGOZA	115	PUEBLA	1232	2,317
15	HEROICA CIUDAD DE PUEBLA DE ZARAGOZA	115	PUEBLA	1233	2,159
15	HEROICA CIUDAD DE PUEBLA DE ZARAGOZA	115	PUEBLA	1235	3,422
15	HEROICA CIUDAD DE PUEBLA DE ZARAGOZA	115	PUEBLA	1236	2,081
15	HEROICA CIUDAD DE PUEBLA DE ZARAGOZA	115	PUEBLA	1237	950
15	HEROICA CIUDAD DE PUEBLA DE ZARAGOZA	115	PUEBLA	1238	3,404
15	HEROICA CIUDAD DE PUEBLA DE ZARAGOZA	115	PUEBLA	1239	1,080
15	HEROICA CIUDAD DE PUEBLA DE ZARAGOZA	115	PUEBLA	1240	1,013
15	HEROICA CIUDAD DE PUEBLA DE ZARAGOZA	115	PUEBLA	1241	972
15	HEROICA CIUDAD DE PUEBLA DE ZARAGOZA	115	PUEBLA	1243	3,678
15	HEROICA CIUDAD DE PUEBLA DE ZARAGOZA	115	PUEBLA	1244	4,468
15	HEROICA CIUDAD DE PUEBLA DE ZARAGOZA	115	PUEBLA	1245	3,944
15	HEROICA CIUDAD DE PUEBLA DE ZARAGOZA	115	PUEBLA	1246	15,208
15	HEROICA CIUDAD DE PUEBLA DE ZARAGOZA	115	PUEBLA	1248	4,928
15	HEROICA CIUDAD DE PUEBLA DE ZARAGOZA	115	PUEBLA	1253	21,803
15	HEROICA CIUDAD DE PUEBLA DE ZARAGOZA	115	PUEBLA	2551	973
15	HEROICA CIUDAD DE PUEBLA DE ZARAGOZA	115	PUEBLA	2552	1,592
15	HEROICA CIUDAD DE PUEBLA DE ZARAGOZA	115	PUEBLA	2553	1,337
15	HEROICA CIUDAD DE PUEBLA DE ZARAGOZA	115	PUEBLA	2554	1,508
15	HEROICA CIUDAD DE PUEBLA DE ZARAGOZA	115	PUEBLA	2555	1,283
15	HEROICA CIUDAD DE PUEBLA DE ZARAGOZA	115	PUEBLA	2556	1,434
15	HEROICA CIUDAD DE PUEBLA DE ZARAGOZA	115	PUEBLA	2557	1,319
15	HEROICA CIUDAD DE PUEBLA DE ZARAGOZA	115	PUEBLA	2558	1,503
15	HEROICA CIUDAD DE PUEBLA DE ZARAGOZA	115	PUEBLA	2559	1,087
15	HEROICA CIUDAD DE PUEBLA DE ZARAGOZA	115	PUEBLA	2560	1,574
15	HEROICA CIUDAD DE PUEBLA DE ZARAGOZA	115	PUEBLA	2561	1,134
15	HEROICA CIUDAD DE PUEBLA DE ZARAGOZA	115	PUEBLA	2562	1,578
15	HEROICA CIUDAD DE PUEBLA DE ZARAGOZA	115	PUEBLA	2563	1,153
15	HEROICA CIUDAD DE PUEBLA DE ZARAGOZA	115	PUEBLA	2564	1,286
15	HEROICA CIUDAD DE PUEBLA DE ZARAGOZA	115	PUEBLA	2565	2,297
15	HEROICA CIUDAD DE PUEBLA DE ZARAGOZA	115	PUEBLA	2566	1,627
15	HEROICA CIUDAD DE PUEBLA DE ZARAGOZA	115	PUEBLA	2567	1,649
15	HEROICA CIUDAD DE PUEBLA DE ZARAGOZA	115	PUEBLA	2568	1,611
15	HEROICA CIUDAD DE PUEBLA DE ZARAGOZA	115	PUEBLA	2569	1,221
15	HEROICA CIUDAD DE PUEBLA DE ZARAGOZA	115	PUEBLA	2570	1,882
15	HEROICA CIUDAD DE PUEBLA DE ZARAGOZA	115	PUEBLA	2571	1,955
15	HEROICA CIUDAD DE PUEBLA DE ZARAGOZA	115	PUEBLA	2572	2,032
15	HEROICA CIUDAD DE PUEBLA DE ZARAGOZA	115	PUEBLA	2573	1,653
15	HEROICA CIUDAD DE PUEBLA DE ZARAGOZA	115	PUEBLA	2574	1,717
15	HEROICA CIUDAD DE PUEBLA DE ZARAGOZA	115	PUEBLA	2575	1,668
15	HEROICA CIUDAD DE PUEBLA DE ZARAGOZA	115	PUEBLA	2576	2,237
15	HEROICA CIUDAD DE PUEBLA DE ZARAGOZA	115	PUEBLA	2577	1,872
15	HEROICA CIUDAD DE PUEBLA DE ZARAGOZA	115	PUEBLA	2578	1,345
15	HEROICA CIUDAD DE PUEBLA DE ZARAGOZA	115	PUEBLA	2579	1,801
15	HEROICA CIUDAD DE PUEBLA DE ZARAGOZA	115	PUEBLA	2580	1,603
15	HEROICA CIUDAD DE PUEBLA DE ZARAGOZA	115	PUEBLA	2581	1,582



Instituto Electoral del Estado

ANEXO 3

INSTITUTO ELECTORAL DEL ESTADO
SECRETARIA EJECUTIVA
DIRECCIÓN DE ORGANIZACIÓN ELECTORAL

LISTADO DE SECCIONES DE LOS DISTRITOS ELECTORALES UNINOMINALES EN QUE SE DIVIDE EL ESTADO DE PUEBLA

DISTRITO	CABECERA	MPIO	MUNICIPIO	SECCION	POBLACION INEGI 2010
15	HEROICA CIUDAD DE PUEBLA DE ZARAGOZA	115	PUEBLA	2582	1,744



Instituto Electoral del Estado

INSTITUTO ELECTORAL DEL ESTADO
SECRETARIA EJECUTIVA
DIRECCIÓN DE ORGANIZACIÓN ELECTORAL

ANEXO 3

LISTADO DE SECCIONES DE LOS DISTRITOS ELECTORALES UNINOMINALES EN QUE SE DIVIDE EL ESTADO DE PUEBLA

DISTRITO	CABECERA	MPIO	MUNICIPIO	SECCION	POBLACION INEGI 2010
16	HEROICA CIUDAD DE PUEBLA DE ZARAGOZA	115	PUEBLA	1214	10,076
16	HEROICA CIUDAD DE PUEBLA DE ZARAGOZA	115	PUEBLA	1242	6,570
16	HEROICA CIUDAD DE PUEBLA DE ZARAGOZA	115	PUEBLA	1249	13,656
16	HEROICA CIUDAD DE PUEBLA DE ZARAGOZA	115	PUEBLA	1250	25,416
16	HEROICA CIUDAD DE PUEBLA DE ZARAGOZA	115	PUEBLA	1251	4,970
16	HEROICA CIUDAD DE PUEBLA DE ZARAGOZA	115	PUEBLA	1252	6,937
16	HEROICA CIUDAD DE PUEBLA DE ZARAGOZA	115	PUEBLA	1254	4,740
16	HEROICA CIUDAD DE PUEBLA DE ZARAGOZA	115	PUEBLA	1255	2,794
16	HEROICA CIUDAD DE PUEBLA DE ZARAGOZA	115	PUEBLA	1256	1,645
16	HEROICA CIUDAD DE PUEBLA DE ZARAGOZA	115	PUEBLA	1257	1,154
16	HEROICA CIUDAD DE PUEBLA DE ZARAGOZA	115	PUEBLA	1258	2,541
16	HEROICA CIUDAD DE PUEBLA DE ZARAGOZA	115	PUEBLA	1259	6,178
16	HEROICA CIUDAD DE PUEBLA DE ZARAGOZA	115	PUEBLA	1260	3,741
16	HEROICA CIUDAD DE PUEBLA DE ZARAGOZA	115	PUEBLA	1536	2,519
16	HEROICA CIUDAD DE PUEBLA DE ZARAGOZA	115	PUEBLA	1554	1,288
16	HEROICA CIUDAD DE PUEBLA DE ZARAGOZA	115	PUEBLA	1558	2,006
16	HEROICA CIUDAD DE PUEBLA DE ZARAGOZA	115	PUEBLA	1559	2,094
16	HEROICA CIUDAD DE PUEBLA DE ZARAGOZA	115	PUEBLA	1560	31,072
16	HEROICA CIUDAD DE PUEBLA DE ZARAGOZA	115	PUEBLA	1561	4,468
16	HEROICA CIUDAD DE PUEBLA DE ZARAGOZA	115	PUEBLA	1562	7,474
16	HEROICA CIUDAD DE PUEBLA DE ZARAGOZA	115	PUEBLA	1563	1,847
16	HEROICA CIUDAD DE PUEBLA DE ZARAGOZA	115	PUEBLA	1564	1,680
16	HEROICA CIUDAD DE PUEBLA DE ZARAGOZA	115	PUEBLA	1565	7,720
16	HEROICA CIUDAD DE PUEBLA DE ZARAGOZA	115	PUEBLA	1566	1,701
16	HEROICA CIUDAD DE PUEBLA DE ZARAGOZA	115	PUEBLA	1590	3,159
16	HEROICA CIUDAD DE PUEBLA DE ZARAGOZA	115	PUEBLA	1591	7,819
16	HEROICA CIUDAD DE PUEBLA DE ZARAGOZA	115	PUEBLA	1592	2,975
16	HEROICA CIUDAD DE PUEBLA DE ZARAGOZA	115	PUEBLA	1593	13,839
16	HEROICA CIUDAD DE PUEBLA DE ZARAGOZA	115	PUEBLA	1599	3,927
16	HEROICA CIUDAD DE PUEBLA DE ZARAGOZA	115	PUEBLA	1600	1,139
16	HEROICA CIUDAD DE PUEBLA DE ZARAGOZA	115	PUEBLA	1602	576
16	HEROICA CIUDAD DE PUEBLA DE ZARAGOZA	115	PUEBLA	1603	4,462
16	HEROICA CIUDAD DE PUEBLA DE ZARAGOZA	115	PUEBLA	1604	3,893
16	HEROICA CIUDAD DE PUEBLA DE ZARAGOZA	115	PUEBLA	1605	8,638
16	HEROICA CIUDAD DE PUEBLA DE ZARAGOZA	115	PUEBLA	1606	4,422
16	HEROICA CIUDAD DE PUEBLA DE ZARAGOZA	115	PUEBLA	1607	3,239
16	HEROICA CIUDAD DE PUEBLA DE ZARAGOZA	115	PUEBLA	1608	1,303
16	HEROICA CIUDAD DE PUEBLA DE ZARAGOZA	115	PUEBLA	1609	2,623



Instituto Electoral del Estado

INSTITUTO ELECTORAL DEL ESTADO
SECRETARIA EJECUTIVA
DIRECCIÓN DE ORGANIZACIÓN ELECTORAL

ANEXO 3

LISTADO DE SECCIONES DE LOS DISTRITOS ELECTORALES UNINOMINALES EN QUE SE DIVIDE EL ESTADO DE PUEBLA

DISTRITO	CABECERA	MPIO	MUNICIPIO	SECCION	POBLACION INEGI 2010
17	AMAZOC	1	ACAJETE	0001	3,081
17	AMAZOC	1	ACAJETE	0002	3,353
17	AMAZOC	1	ACAJETE	0003	1,914
17	AMAZOC	1	ACAJETE	0004	3,630
17	AMAZOC	1	ACAJETE	0005	3,144
17	AMAZOC	1	ACAJETE	0006	3,472
17	AMAZOC	1	ACAJETE	0007	4,218
17	AMAZOC	1	ACAJETE	0008	2,142
17	AMAZOC	1	ACAJETE	0009	6,183
17	AMAZOC	1	ACAJETE	0010	3,307
17	AMAZOC	1	ACAJETE	0011	2,940
17	AMAZOC	1	ACAJETE	0012	1,778
17	AMAZOC	1	ACAJETE	0013	2,261
17	AMAZOC	1	ACAJETE	0014	2,587
17	AMAZOC	1	ACAJETE	0015	4,528
17	AMAZOC	1	ACAJETE	0016	2,957
17	AMAZOC	1	ACAJETE	0017	3,354
17	AMAZOC	1	ACAJETE	0018	3,522
17	AMAZOC	1	ACAJETE	0019	1,301
17	AMAZOC	15	AMAZOC	0116	6,722
17	AMAZOC	15	AMAZOC	0117	3,856
17	AMAZOC	15	AMAZOC	0118	4,212
17	AMAZOC	15	AMAZOC	0119	2,131
17	AMAZOC	15	AMAZOC	0120	2,411
17	AMAZOC	15	AMAZOC	0121	5,006
17	AMAZOC	15	AMAZOC	0122	4,835
17	AMAZOC	15	AMAZOC	0123	6,663
17	AMAZOC	15	AMAZOC	0124	4,084
17	AMAZOC	15	AMAZOC	0125	1,850
17	AMAZOC	15	AMAZOC	0126	3,992
17	AMAZOC	15	AMAZOC	0127	8,374
17	AMAZOC	15	AMAZOC	0128	2,252
17	AMAZOC	15	AMAZOC	0129	10,085
17	AMAZOC	15	AMAZOC	0130	2,715
17	AMAZOC	15	AMAZOC	0131	4,302
17	AMAZOC	15	AMAZOC	0132	7,100
17	AMAZOC	15	AMAZOC	0133	2,515
17	AMAZOC	20	ATOYATEMPAN	0222	2,661
17	AMAZOC	20	ATOYATEMPAN	0223	3,766
17	AMAZOC	41	CUAUTINCHAN	0323	4,225
17	AMAZOC	41	CUAUTINCHAN	0324	5,121
17	AMAZOC	99	MIXTLA	0823	1,394
17	AMAZOC	99	MIXTLA	0824	822
17	AMAZOC	150	SANTO TOMAS HUEYOTLIPAN	1888	2,785
17	AMAZOC	150	SANTO TOMAS HUEYOTLIPAN	1889	2,436
17	AMAZOC	150	SANTO TOMAS HUEYOTLIPAN	1890	2,477
17	AMAZOC	152	TECALI DE HERRERA	1897	4,725
17	AMAZOC	152	TECALI DE HERRERA	1898	1,673
17	AMAZOC	152	TECALI DE HERRERA	1899	1,239
17	AMAZOC	152	TECALI DE HERRERA	1900	1,503



Instituto Electoral del Estado

ANEXO 3

INSTITUTO ELECTORAL DEL ESTADO
SECRETARIA EJECUTIVA
DIRECCIÓN DE ORGANIZACIÓN ELECTORAL

LISTADO DE SECCIONES DE LOS DISTRITOS ELECTORALES UNINOMINALES EN QUE SE DIVIDE EL ESTADO DE PUEBLA

DISTRITO	CABECERA	MPIO MUNICIPIO	SECCION	POBLACION INEGI 2010
17	AMAZOC	152 TECALI DE HERRERA	1901	2,732
17	AMAZOC	152 TECALI DE HERRERA	1902	1,614



Instituto Electoral del Estado

INSTITUTO ELECTORAL DEL ESTADO
SECRETARIA EJECUTIVA
DIRECCIÓN DE ORGANIZACIÓN ELECTORAL

ANEXO 3

LISTADO DE SECCIONES DE LOS DISTRITOS ELECTORALES UNINOMINALES EN QUE SE DIVIDE EL ESTADO DE PUEBLA

DISTRITO	CABECERA	MPIO MUNICIPIO	SECCION	POBLACION INEGI 2010
17	AMAZOC	152 TECALI DE HERRERA	1903	2,585
17	AMAZOC	152 TECALI DE HERRERA	1904	1,765
17	AMAZOC	152 TECALI DE HERRERA	1905	2,637
17	AMAZOC	162 TEPATLAXCO DE HIDALGO	2051	2,349
17	AMAZOC	162 TEPATLAXCO DE HIDALGO	2052	2,763
17	AMAZOC	162 TEPATLAXCO DE HIDALGO	2053	2,374
17	AMAZOC	162 TEPATLAXCO DE HIDALGO	2054	2,021
17	AMAZOC	162 TEPATLAXCO DE HIDALGO	2055	3,595
17	AMAZOC	162 TEPATLAXCO DE HIDALGO	2056	2,040
17	AMAZOC	162 TEPATLAXCO DE HIDALGO	2057	1,408
17	AMAZOC	193 TZICATLACOYAN	2329	1,381
17	AMAZOC	193 TZICATLACOYAN	2330	1,749
17	AMAZOC	193 TZICATLACOYAN	2331	1,213
17	AMAZOC	193 TZICATLACOYAN	2332	1,899
18	TEPEACA	4 ACATZINGO	0045	3,870
18	TEPEACA	4 ACATZINGO	0046	7,217
18	TEPEACA	4 ACATZINGO	0047	3,326
18	TEPEACA	4 ACATZINGO	0048	2,357
18	TEPEACA	4 ACATZINGO	0049	2,715
18	TEPEACA	4 ACATZINGO	0050	4,740
18	TEPEACA	4 ACATZINGO	0051	2,279
18	TEPEACA	4 ACATZINGO	0052	2,593
18	TEPEACA	4 ACATZINGO	0053	2,251
18	TEPEACA	4 ACATZINGO	0054	2,884
18	TEPEACA	4 ACATZINGO	0055	5,267
18	TEPEACA	4 ACATZINGO	0056	686
18	TEPEACA	4 ACATZINGO	0057	4,123
18	TEPEACA	4 ACATZINGO	0058	2,960
18	TEPEACA	4 ACATZINGO	0059	3,427
18	TEPEACA	4 ACATZINGO	0060	4,187
18	TEPEACA	39 CUAPIAXTLA DE MADERO	0317	5,920
18	TEPEACA	39 CUAPIAXTLA DE MADERO	0318	3,762
18	TEPEACA	98 MAZAPILTEPEC DE JUAREZ	0821	1,739
18	TEPEACA	98 MAZAPILTEPEC DE JUAREZ	0822	1,093
18	TEPEACA	105 NOPALUCAN	0846	2,958
18	TEPEACA	105 NOPALUCAN	0847	4,401
18	TEPEACA	105 NOPALUCAN	0848	2,003
18	TEPEACA	105 NOPALUCAN	0849	66
18	TEPEACA	105 NOPALUCAN	0850	3,473
18	TEPEACA	105 NOPALUCAN	0851	4,028
18	TEPEACA	105 NOPALUCAN	0852	6,631
18	TEPEACA	105 NOPALUCAN	0853	1,537
18	TEPEACA	119 LOS REYES DE JUAREZ	1643	2,080
18	TEPEACA	119 LOS REYES DE JUAREZ	1644	1,751
18	TEPEACA	119 LOS REYES DE JUAREZ	1645	6,359
18	TEPEACA	119 LOS REYES DE JUAREZ	1646	3,798
18	TEPEACA	119 LOS REYES DE JUAREZ	1647	195
18	TEPEACA	119 LOS REYES DE JUAREZ	1648	964
18	TEPEACA	119 LOS REYES DE JUAREZ	1649	2,456
18	TEPEACA	119 LOS REYES DE JUAREZ	1650	4,165



Instituto Electoral del Estado

INSTITUTO ELECTORAL DEL ESTADO
SECRETARIA EJECUTIVA
DIRECCIÓN DE ORGANIZACIÓN ELECTORAL

ANEXO 3

LISTADO DE SECCIONES DE LOS DISTRITOS ELECTORALES UNINOMINALES EN QUE SE DIVIDE EL ESTADO DE PUEBLA

DISTRITO	CABECERA	MPIO	MUNICIPIO	SECCION	POBLACION INEGI 2010
18	TEPEACA	145	SAN SALVADOR HUIXCOLOTLA	1868	4,132
18	TEPEACA	145	SAN SALVADOR HUIXCOLOTLA	1869	3,434
18	TEPEACA	145	SAN SALVADOR HUIXCOLOTLA	1870	2,568
18	TEPEACA	145	SAN SALVADOR HUIXCOLOTLA	1871	3,428
18	TEPEACA	151	SOLTEPEC	1891	1,027
18	TEPEACA	151	SOLTEPEC	1892	3,215
18	TEPEACA	151	SOLTEPEC	1893	1,357
18	TEPEACA	151	SOLTEPEC	1894	1,866
18	TEPEACA	151	SOLTEPEC	1895	2,154
18	TEPEACA	151	SOLTEPEC	1896	1,813
18	TEPEACA	163	TEPEACA	2058	1,620
18	TEPEACA	163	TEPEACA	2059	3,866
18	TEPEACA	163	TEPEACA	2060	2,448
18	TEPEACA	163	TEPEACA	2061	3,852
18	TEPEACA	163	TEPEACA	2062	3,788
18	TEPEACA	163	TEPEACA	2063	4,031
18	TEPEACA	163	TEPEACA	2064	2,548
18	TEPEACA	163	TEPEACA	2065	4,320
18	TEPEACA	163	TEPEACA	2066	2,053
18	TEPEACA	163	TEPEACA	2067	2,783
18	TEPEACA	163	TEPEACA	2068	4,602
18	TEPEACA	163	TEPEACA	2069	2,996
18	TEPEACA	163	TEPEACA	2070	2,322
18	TEPEACA	163	TEPEACA	2071	2,603
18	TEPEACA	163	TEPEACA	2072	40
18	TEPEACA	163	TEPEACA	2073	7,591
18	TEPEACA	163	TEPEACA	2074	1,836
18	TEPEACA	163	TEPEACA	2075	4,267
18	TEPEACA	163	TEPEACA	2076	2,020
18	TEPEACA	163	TEPEACA	2077	4,136
18	TEPEACA	163	TEPEACA	2078	2,187
18	TEPEACA	163	TEPEACA	2079	1,629
18	TEPEACA	163	TEPEACA	2080	3,758
18	TEPEACA	163	TEPEACA	2081	3,617
19	TECAMACHALCO	66	GENERAL FELIPE ANGELES	0544	3,891
19	TECAMACHALCO	66	GENERAL FELIPE ANGELES	0545	2,018
19	TECAMACHALCO	66	GENERAL FELIPE ANGELES	0546	1,867
19	TECAMACHALCO	66	GENERAL FELIPE ANGELES	0547	3,078
19	TECAMACHALCO	66	GENERAL FELIPE ANGELES	0548	2,823
19	TECAMACHALCO	66	GENERAL FELIPE ANGELES	0549	2,065
19	TECAMACHALCO	66	GENERAL FELIPE ANGELES	0550	3,255
19	TECAMACHALCO	111	PALMAR DE BRAVO	0897	2,046
19	TECAMACHALCO	111	PALMAR DE BRAVO	0898	1,730
19	TECAMACHALCO	111	PALMAR DE BRAVO	0899	3,962
19	TECAMACHALCO	111	PALMAR DE BRAVO	0900	3,007
19	TECAMACHALCO	111	PALMAR DE BRAVO	0901	5,967
19	TECAMACHALCO	111	PALMAR DE BRAVO	0902	3,149
19	TECAMACHALCO	111	PALMAR DE BRAVO	0903	2,402
19	TECAMACHALCO	111	PALMAR DE BRAVO	0904	3,241
19	TECAMACHALCO	111	PALMAR DE BRAVO	0905	3,504

ANEXO 3

LISTADO DE SECCIONES DE LOS DISTRITOS ELECTORALES UNINOMINALES EN QUE SE DIVIDE EL ESTADO DE PUEBLA

DISTRITO	CABECERA	MPIO	MUNICIPIO	SECCION	POBLACION INEGI 2010
19	TECAMACHALCO	111	PALMAR DE BRAVO	0906	756
19	TECAMACHALCO	111	PALMAR DE BRAVO	0907	3,531

ANEXO 3

LISTADO DE SECCIONES DE LOS DISTRITOS ELECTORALES UNINOMINALES EN QUE SE DIVIDE EL ESTADO DE PUEBLA

DISTRITO	CABECERA	MPIO	MUNICIPIO	SECCION	POBLACION INEGI 2010
19	TECAMACHALCO	111	PALMAR DE BRAVO	0908	1,693
19	TECAMACHALCO	111	PALMAR DE BRAVO	0909	1,329
19	TECAMACHALCO	111	PALMAR DE BRAVO	0910	3,488
19	TECAMACHALCO	111	PALMAR DE BRAVO	0911	2,515
19	TECAMACHALCO	116	QUECHOLAC	1610	2,837
19	TECAMACHALCO	116	QUECHOLAC	1611	3,158
19	TECAMACHALCO	116	QUECHOLAC	1612	2,349
19	TECAMACHALCO	116	QUECHOLAC	1613	3,462
19	TECAMACHALCO	116	QUECHOLAC	1614	2,464
19	TECAMACHALCO	116	QUECHOLAC	1615	2,263
19	TECAMACHALCO	116	QUECHOLAC	1616	5,287
19	TECAMACHALCO	116	QUECHOLAC	1617	3,952
19	TECAMACHALCO	116	QUECHOLAC	1618	490
19	TECAMACHALCO	116	QUECHOLAC	1619	6,312
19	TECAMACHALCO	116	QUECHOLAC	1620	1,886
19	TECAMACHALCO	116	QUECHOLAC	1621	2,190
19	TECAMACHALCO	116	QUECHOLAC	1622	3,448
19	TECAMACHALCO	116	QUECHOLAC	1623	4,813
19	TECAMACHALCO	116	QUECHOLAC	1624	1,140
19	TECAMACHALCO	116	QUECHOLAC	1625	1,890
19	TECAMACHALCO	153	TECAMACHALCO	1906	2,942
19	TECAMACHALCO	153	TECAMACHALCO	1907	2,630
19	TECAMACHALCO	153	TECAMACHALCO	1908	2,638
19	TECAMACHALCO	153	TECAMACHALCO	1909	1,500
19	TECAMACHALCO	153	TECAMACHALCO	1910	3,404
19	TECAMACHALCO	153	TECAMACHALCO	1911	6,161
19	TECAMACHALCO	153	TECAMACHALCO	1912	1,404
19	TECAMACHALCO	153	TECAMACHALCO	1913	931
19	TECAMACHALCO	153	TECAMACHALCO	1914	3,839
19	TECAMACHALCO	153	TECAMACHALCO	1915	631
19	TECAMACHALCO	153	TECAMACHALCO	1916	3,930
19	TECAMACHALCO	153	TECAMACHALCO	1917	9,349
19	TECAMACHALCO	153	TECAMACHALCO	1918	1,606
19	TECAMACHALCO	153	TECAMACHALCO	1919	4,335
19	TECAMACHALCO	153	TECAMACHALCO	1920	3,622
19	TECAMACHALCO	153	TECAMACHALCO	1921	2,103
19	TECAMACHALCO	153	TECAMACHALCO	1922	2,179
19	TECAMACHALCO	153	TECAMACHALCO	1923	2,130
19	TECAMACHALCO	153	TECAMACHALCO	1924	1,705
19	TECAMACHALCO	153	TECAMACHALCO	1925	4,618
19	TECAMACHALCO	153	TECAMACHALCO	1926	4,230
19	TECAMACHALCO	153	TECAMACHALCO	1927	3,237
19	TECAMACHALCO	153	TECAMACHALCO	1928	2,325
19	TECAMACHALCO	182	TLANEPANTLA	2251	2,472
19	TECAMACHALCO	182	TLANEPANTLA	2252	2,359
19	TECAMACHALCO	189	TOCHTEPEC	2310	3,912
19	TECAMACHALCO	189	TOCHTEPEC	2311	3,563
19	TECAMACHALCO	189	TOCHTEPEC	2312	2,912
19	TECAMACHALCO	189	TOCHTEPEC	2313	3,141
19	TECAMACHALCO	189	TOCHTEPEC	2314	2,504

ANEXO 3

LISTADO DE SECCIONES DE LOS DISTRITOS ELECTORALES UNINOMINALES EN QUE SE DIVIDE EL ESTADO DE PUEBLA

DISTRITO	CABECERA	MPIO	MUNICIPIO	SECCION	POBLACION INEGI 2010
19	TECAMACHALCO	189	TOCHTEPEC	2315	1,563
19	TECAMACHALCO	189	TOCHTEPEC	2316	2,412

ANEXO 3

LISTADO DE SECCIONES DE LOS DISTRITOS ELECTORALES UNINOMINALES EN QUE SE DIVIDE EL ESTADO DE PUEBLA

DISTRITO	CABECERA	MPIO MUNICIPIO	SECCION	POBLACION INEGI 2010
19	TECAMACHALCO	205 YEHUALTEPEC	2420	2,741
19	TECAMACHALCO	205 YEHUALTEPEC	2421	4,257
19	TECAMACHALCO	205 YEHUALTEPEC	2422	1,697
19	TECAMACHALCO	205 YEHUALTEPEC	2423	2,602
19	TECAMACHALCO	205 YEHUALTEPEC	2424	1,911
19	TECAMACHALCO	205 YEHUALTEPEC	2425	3,231
19	TECAMACHALCO	205 YEHUALTEPEC	2426	3,845
19	TECAMACHALCO	205 YEHUALTEPEC	2427	1,123
19	TECAMACHALCO	205 YEHUALTEPEC	2428	1,671
20	CIUDAD SERDAN	12 ALIOJUCA	0103	891
20	CIUDAD SERDAN	12 ALIOJUCA	0104	2,898
20	CIUDAD SERDAN	12 ALIOJUCA	0105	1,434
20	CIUDAD SERDAN	12 ALIOJUCA	0106	1,025
20	CIUDAD SERDAN	23 ATZITZINTLA	0234	2,005
20	CIUDAD SERDAN	23 ATZITZINTLA	0235	1,686
20	CIUDAD SERDAN	23 ATZITZINTLA	0236	837
20	CIUDAD SERDAN	23 ATZITZINTLA	0237	2,448
20	CIUDAD SERDAN	23 ATZITZINTLA	0238	1,287
20	CIUDAD SERDAN	29 CAÑADA MORELOS	0262	2,249
20	CIUDAD SERDAN	29 CAÑADA MORELOS	0263	2,081
20	CIUDAD SERDAN	29 CAÑADA MORELOS	0264	1,772
20	CIUDAD SERDAN	29 CAÑADA MORELOS	0265	3,827
20	CIUDAD SERDAN	29 CAÑADA MORELOS	0266	948
20	CIUDAD SERDAN	29 CAÑADA MORELOS	0267	1,210
20	CIUDAD SERDAN	29 CAÑADA MORELOS	0268	2,107
20	CIUDAD SERDAN	29 CAÑADA MORELOS	0269	531
20	CIUDAD SERDAN	29 CAÑADA MORELOS	0270	4,272
20	CIUDAD SERDAN	46 CHALCHICOMULA DE SESMA	0371	3,790
20	CIUDAD SERDAN	46 CHALCHICOMULA DE SESMA	0372	3,258
20	CIUDAD SERDAN	46 CHALCHICOMULA DE SESMA	0373	2,799
20	CIUDAD SERDAN	46 CHALCHICOMULA DE SESMA	0374	2,318
20	CIUDAD SERDAN	46 CHALCHICOMULA DE SESMA	0375	2,267
20	CIUDAD SERDAN	46 CHALCHICOMULA DE SESMA	0376	1,168
20	CIUDAD SERDAN	46 CHALCHICOMULA DE SESMA	0377	1,967
20	CIUDAD SERDAN	46 CHALCHICOMULA DE SESMA	0378	1,813
20	CIUDAD SERDAN	46 CHALCHICOMULA DE SESMA	0379	3,153
20	CIUDAD SERDAN	46 CHALCHICOMULA DE SESMA	0380	2,796
20	CIUDAD SERDAN	46 CHALCHICOMULA DE SESMA	0381	1,788
20	CIUDAD SERDAN	46 CHALCHICOMULA DE SESMA	0382	1,387
20	CIUDAD SERDAN	46 CHALCHICOMULA DE SESMA	0383	681
20	CIUDAD SERDAN	46 CHALCHICOMULA DE SESMA	0384	1,022
20	CIUDAD SERDAN	46 CHALCHICOMULA DE SESMA	0385	1,560
20	CIUDAD SERDAN	46 CHALCHICOMULA DE SESMA	0386	2,711
20	CIUDAD SERDAN	46 CHALCHICOMULA DE SESMA	0387	708
20	CIUDAD SERDAN	46 CHALCHICOMULA DE SESMA	0388	1,441
20	CIUDAD SERDAN	46 CHALCHICOMULA DE SESMA	0389	1,215
20	CIUDAD SERDAN	46 CHALCHICOMULA DE SESMA	0390	2,053
20	CIUDAD SERDAN	46 CHALCHICOMULA DE SESMA	0391	1,702
20	CIUDAD SERDAN	46 CHALCHICOMULA DE SESMA	0392	681
20	CIUDAD SERDAN	46 CHALCHICOMULA DE SESMA	0393	1,282

ANEXO 3

LISTADO DE SECCIONES DE LOS DISTRITOS ELECTORALES UNINOMINALES EN QUE SE DIVIDE EL ESTADO DE PUEBLA

DISTRITO	CABECERA	MPIO	MUNICIPIO	SECCION	POBLACION INEGI 2010
20	CIUDAD SERDAN	46	CHALCHICOMULA DE SESMA	0394	386
20	CIUDAD SERDAN	51	CHICHQUILA	0430	4,504
20	CIUDAD SERDAN	51	CHICHQUILA	0431	912
20	CIUDAD SERDAN	51	CHICHQUILA	0432	2,820
20	CIUDAD SERDAN	51	CHICHQUILA	0433	3,608
20	CIUDAD SERDAN	51	CHICHQUILA	0434	1,366
20	CIUDAD SERDAN	51	CHICHQUILA	0435	2,760
20	CIUDAD SERDAN	51	CHICHQUILA	0436	2,052
20	CIUDAD SERDAN	51	CHICHQUILA	0437	2,124
20	CIUDAD SERDAN	51	CHICHQUILA	0438	3,874
20	CIUDAD SERDAN	59	CHILCHOTLA	0505	2,715
20	CIUDAD SERDAN	59	CHILCHOTLA	0506	2,703
20	CIUDAD SERDAN	59	CHILCHOTLA	0507	1,961
20	CIUDAD SERDAN	59	CHILCHOTLA	0508	1,755
20	CIUDAD SERDAN	59	CHILCHOTLA	0509	3,196
20	CIUDAD SERDAN	59	CHILCHOTLA	0510	4,374
20	CIUDAD SERDAN	59	CHILCHOTLA	0511	2,553
20	CIUDAD SERDAN	64	ESPERANZA	0526	1,782
20	CIUDAD SERDAN	64	ESPERANZA	0527	1,774
20	CIUDAD SERDAN	64	ESPERANZA	0528	1,016
20	CIUDAD SERDAN	64	ESPERANZA	0529	3,249
20	CIUDAD SERDAN	64	ESPERANZA	0530	756
20	CIUDAD SERDAN	64	ESPERANZA	0531	3,055
20	CIUDAD SERDAN	64	ESPERANZA	0532	1,205
20	CIUDAD SERDAN	64	ESPERANZA	0533	328
20	CIUDAD SERDAN	64	ESPERANZA	0534	702
20	CIUDAD SERDAN	68	GUADALUPE VICTORIA	0555	3,217
20	CIUDAD SERDAN	68	GUADALUPE VICTORIA	0556	4,354
20	CIUDAD SERDAN	68	GUADALUPE VICTORIA	0557	2,130
20	CIUDAD SERDAN	68	GUADALUPE VICTORIA	0558	910
20	CIUDAD SERDAN	68	GUADALUPE VICTORIA	0559	2,115
20	CIUDAD SERDAN	68	GUADALUPE VICTORIA	0560	751
20	CIUDAD SERDAN	68	GUADALUPE VICTORIA	0561	872
20	CIUDAD SERDAN	68	GUADALUPE VICTORIA	0562	470
20	CIUDAD SERDAN	68	GUADALUPE VICTORIA	0563	1,180
20	CIUDAD SERDAN	68	GUADALUPE VICTORIA	0564	576
20	CIUDAD SERDAN	95	LAFRAGUA	0801	761
20	CIUDAD SERDAN	95	LAFRAGUA	0802	2,039
20	CIUDAD SERDAN	95	LAFRAGUA	0803	308
20	CIUDAD SERDAN	95	LAFRAGUA	0804	727
20	CIUDAD SERDAN	95	LAFRAGUA	0805	636
20	CIUDAD SERDAN	95	LAFRAGUA	0806	759
20	CIUDAD SERDAN	95	LAFRAGUA	0807	1,050
20	CIUDAD SERDAN	95	LAFRAGUA	0808	1,460
20	CIUDAD SERDAN	117	QUIMIXTLAN	1626	2,073
20	CIUDAD SERDAN	117	QUIMIXTLAN	1627	1,120
20	CIUDAD SERDAN	117	QUIMIXTLAN	1628	806
20	CIUDAD SERDAN	117	QUIMIXTLAN	1629	3,696
20	CIUDAD SERDAN	117	QUIMIXTLAN	1630	1,578
20	CIUDAD SERDAN	117	QUIMIXTLAN	1631	1,342

ANEXO 3

LISTADO DE SECCIONES DE LOS DISTRITOS ELECTORALES UNINOMINALES EN QUE SE DIVIDE EL ESTADO DE PUEBLA

DISTRITO	CABECERA	MPIO	MUNICIPIO	SECCION	POBLACION INEGI 2010
20	CIUDAD SERDAN	117	QUIMIXTLAN	1632	3,267
20	CIUDAD SERDAN	117	QUIMIXTLAN	1633	1,759
20	CIUDAD SERDAN	117	QUIMIXTLAN	1634	2,399
20	CIUDAD SERDAN	117	QUIMIXTLAN	1635	3,363



Instituto Electoral del Estado

INSTITUTO ELECTORAL DEL ESTADO
SECRETARIA EJECUTIVA
DIRECCIÓN DE ORGANIZACIÓN ELECTORAL

ANEXO 3

LISTADO DE SECCIONES DE LOS DISTRITOS ELECTORALES UNINOMINALES EN QUE SE DIVIDE EL ESTADO DE PUEBLA

DISTRITO	CABECERA	MPIO	MUNICIPIO	SECCION	POBLACION INEGI 2010
20	CIUDAD SERDAN	131	SAN JUAN ATENCO	1715	796
20	CIUDAD SERDAN	131	SAN JUAN ATENCO	1716	1,423
20	CIUDAD SERDAN	131	SAN JUAN ATENCO	1717	586
20	CIUDAD SERDAN	131	SAN JUAN ATENCO	1718	592
20	CIUDAD SERDAN	138	SAN NICOLAS BUENOS AIRES	1789	1,831
20	CIUDAD SERDAN	138	SAN NICOLAS BUENOS AIRES	1790	2,120
20	CIUDAD SERDAN	138	SAN NICOLAS BUENOS AIRES	1791	3,822
20	CIUDAD SERDAN	138	SAN NICOLAS BUENOS AIRES	1792	2,349
20	CIUDAD SERDAN	179	TLACHICHUCA	2219	2,045
20	CIUDAD SERDAN	179	TLACHICHUCA	2220	2,901
20	CIUDAD SERDAN	179	TLACHICHUCA	2221	3,508
20	CIUDAD SERDAN	179	TLACHICHUCA	2222	126
20	CIUDAD SERDAN	179	TLACHICHUCA	2223	2,158
20	CIUDAD SERDAN	179	TLACHICHUCA	2224	2,715
20	CIUDAD SERDAN	179	TLACHICHUCA	2225	1,464
20	CIUDAD SERDAN	179	TLACHICHUCA	2226	1,452
20	CIUDAD SERDAN	179	TLACHICHUCA	2227	2,468
20	CIUDAD SERDAN	179	TLACHICHUCA	2228	2,260
20	CIUDAD SERDAN	179	TLACHICHUCA	2229	1,048
20	CIUDAD SERDAN	179	TLACHICHUCA	2230	1,246
20	CIUDAD SERDAN	179	TLACHICHUCA	2231	2,627
20	CIUDAD SERDAN	179	TLACHICHUCA	2232	2,436
21	ATLIXCO	19	ATLIXCO	0154	2,603
21	ATLIXCO	19	ATLIXCO	0155	323
21	ATLIXCO	19	ATLIXCO	0156	214
21	ATLIXCO	19	ATLIXCO	0157	858
21	ATLIXCO	19	ATLIXCO	0158	1,915
21	ATLIXCO	19	ATLIXCO	0159	2,678
21	ATLIXCO	19	ATLIXCO	0160	7,430
21	ATLIXCO	19	ATLIXCO	0161	1,521
21	ATLIXCO	19	ATLIXCO	0162	1,434
21	ATLIXCO	19	ATLIXCO	0163	5,928
21	ATLIXCO	19	ATLIXCO	0164	3,483
21	ATLIXCO	19	ATLIXCO	0165	2,178
21	ATLIXCO	19	ATLIXCO	0166	1,687
21	ATLIXCO	19	ATLIXCO	0167	1,348
21	ATLIXCO	19	ATLIXCO	0168	2,126
21	ATLIXCO	19	ATLIXCO	0169	3,097
21	ATLIXCO	19	ATLIXCO	0170	2,524
21	ATLIXCO	19	ATLIXCO	0171	745
21	ATLIXCO	19	ATLIXCO	0172	306
21	ATLIXCO	19	ATLIXCO	0173	2,360
21	ATLIXCO	19	ATLIXCO	0174	3,188
21	ATLIXCO	19	ATLIXCO	0175	1,724
21	ATLIXCO	19	ATLIXCO	0176	1,395
21	ATLIXCO	19	ATLIXCO	0177	1,927
21	ATLIXCO	19	ATLIXCO	0178	1,384
21	ATLIXCO	19	ATLIXCO	0179	748
21	ATLIXCO	19	ATLIXCO	0180	806
21	ATLIXCO	19	ATLIXCO	0181	414

ANEXO 3

LISTADO DE SECCIONES DE LOS DISTRITOS ELECTORALES UNINOMINALES EN QUE SE DIVIDE EL ESTADO DE PUEBLA

DISTRITO CABECERA	MPIO MUNICIPIO	SECCION	POBLACION INEGI 2010
21 ATLIXCO	19 ATLIXCO	0182	505

ANEXO 3

LISTADO DE SECCIONES DE LOS DISTRITOS ELECTORALES UNINOMINALES EN QUE SE DIVIDE EL ESTADO DE PUEBLA

DISTRITO	CABECERA	MPIO	MUNICIPIO	SECCION	POBLACION INEGI 2010
21	ATLIXCO	19	ATLIXCO	0183	553
21	ATLIXCO	19	ATLIXCO	0184	585
21	ATLIXCO	19	ATLIXCO	0185	2,643
21	ATLIXCO	19	ATLIXCO	0186	2,776
21	ATLIXCO	19	ATLIXCO	0187	1,804
21	ATLIXCO	19	ATLIXCO	0188	890
21	ATLIXCO	19	ATLIXCO	0189	1,240
21	ATLIXCO	19	ATLIXCO	0190	1,033
21	ATLIXCO	19	ATLIXCO	0191	1,459
21	ATLIXCO	19	ATLIXCO	0192	1,220
21	ATLIXCO	19	ATLIXCO	0193	1,704
21	ATLIXCO	19	ATLIXCO	0194	1,363
21	ATLIXCO	19	ATLIXCO	0195	1,013
21	ATLIXCO	19	ATLIXCO	0196	1,893
21	ATLIXCO	19	ATLIXCO	0197	1,795
21	ATLIXCO	19	ATLIXCO	0198	1,445
21	ATLIXCO	19	ATLIXCO	0199	1,665
21	ATLIXCO	19	ATLIXCO	0200	1,077
21	ATLIXCO	19	ATLIXCO	0201	3,060
21	ATLIXCO	19	ATLIXCO	0202	2,183
21	ATLIXCO	19	ATLIXCO	0203	1,884
21	ATLIXCO	19	ATLIXCO	0204	1,782
21	ATLIXCO	19	ATLIXCO	0205	1,515
21	ATLIXCO	19	ATLIXCO	0206	1,660
21	ATLIXCO	19	ATLIXCO	0207	2,751
21	ATLIXCO	19	ATLIXCO	0208	4,292
21	ATLIXCO	19	ATLIXCO	0209	1,978
21	ATLIXCO	19	ATLIXCO	0210	442
21	ATLIXCO	19	ATLIXCO	0211	1,113
21	ATLIXCO	19	ATLIXCO	0212	2,499
21	ATLIXCO	19	ATLIXCO	0213	3,568
21	ATLIXCO	19	ATLIXCO	0214	2,334
21	ATLIXCO	19	ATLIXCO	0215	2,755
21	ATLIXCO	19	ATLIXCO	0216	2,691
21	ATLIXCO	19	ATLIXCO	0217	1,901
21	ATLIXCO	19	ATLIXCO	0218	1,515
21	ATLIXCO	19	ATLIXCO	0219	2,247
21	ATLIXCO	19	ATLIXCO	0220	757
21	ATLIXCO	19	ATLIXCO	0221	1,348
21	ATLIXCO	103	NEALTICAN	0838	3,300
21	ATLIXCO	103	NEALTICAN	0839	2,525
21	ATLIXCO	103	NEALTICAN	0840	2,538
21	ATLIXCO	103	NEALTICAN	0841	3,657
21	ATLIXCO	107	OCOYUCAN	0857	2,695
21	ATLIXCO	107	OCOYUCAN	0858	4,048
21	ATLIXCO	107	OCOYUCAN	0859	5,251
21	ATLIXCO	107	OCOYUCAN	0860	2,339
21	ATLIXCO	107	OCOYUCAN	0861	3,440
21	ATLIXCO	107	OCOYUCAN	0862	2,144
21	ATLIXCO	107	OCOYUCAN	0863	1,949

ANEXO 3

LISTADO DE SECCIONES DE LOS DISTRITOS ELECTORALES UNINOMINALES EN QUE SE DIVIDE EL ESTADO DE PUEBLA

DISTRITO	CABECERA	MPIO	MUNICIPIO	SECCION	POBLACION INEGI 2010
21	ATLIXCO	107	OCOYUCAN	0864	1,534
21	ATLIXCO	107	OCOYUCAN	0865	3,299
21	ATLIXCO	107	OCOYUCAN	0866	1,477
21	ATLIXCO	122	SAN DIEGO LA MESA TOCHIMILTZINGO	1674	680
21	ATLIXCO	122	SAN DIEGO LA MESA TOCHIMILTZINGO	1675	234
21	ATLIXCO	122	SAN DIEGO LA MESA TOCHIMILTZINGO	1676	218
21	ATLIXCO	126	SAN GREGORIO ATZOMPA	1691	1,499
21	ATLIXCO	126	SAN GREGORIO ATZOMPA	1692	2,944
21	ATLIXCO	126	SAN GREGORIO ATZOMPA	1693	1,749
21	ATLIXCO	126	SAN GREGORIO ATZOMPA	1694	1,045
21	ATLIXCO	139	SAN NICOLAS DE LOS RANCHOS	1793	1,694
21	ATLIXCO	139	SAN NICOLAS DE LOS RANCHOS	1794	2,814
21	ATLIXCO	139	SAN NICOLAS DE LOS RANCHOS	1795	1,353
21	ATLIXCO	139	SAN NICOLAS DE LOS RANCHOS	1796	2,700
21	ATLIXCO	139	SAN NICOLAS DE LOS RANCHOS	1797	2,216
21	ATLIXCO	148	SANTA ISABEL CHOLULA	1877	1,872
21	ATLIXCO	148	SANTA ISABEL CHOLULA	1878	1,364
21	ATLIXCO	148	SANTA ISABEL CHOLULA	1879	719
21	ATLIXCO	148	SANTA ISABEL CHOLULA	1880	2,241
21	ATLIXCO	148	SANTA ISABEL CHOLULA	1881	2,268
21	ATLIXCO	174	TIANGUISMANALCO	2175	1,018
21	ATLIXCO	174	TIANGUISMANALCO	2176	3,204
21	ATLIXCO	174	TIANGUISMANALCO	2177	1,504
21	ATLIXCO	174	TIANGUISMANALCO	2178	1,149
21	ATLIXCO	174	TIANGUISMANALCO	2179	881
21	ATLIXCO	174	TIANGUISMANALCO	2180	1,588
21	ATLIXCO	188	TOCHIMILCO	2299	2,522
21	ATLIXCO	188	TOCHIMILCO	2300	1,931
21	ATLIXCO	188	TOCHIMILCO	2301	2,125
21	ATLIXCO	188	TOCHIMILCO	2302	1,101
21	ATLIXCO	188	TOCHIMILCO	2303	1,405
21	ATLIXCO	188	TOCHIMILCO	2304	740
21	ATLIXCO	188	TOCHIMILCO	2305	1,378
21	ATLIXCO	188	TOCHIMILCO	2306	2,828
21	ATLIXCO	188	TOCHIMILCO	2307	849
21	ATLIXCO	188	TOCHIMILCO	2308	944
21	ATLIXCO	188	TOCHIMILCO	2309	1,205
22	IZUCAR DE MATAMOROS	5	ACTEOPAN	0061	1,270
22	IZUCAR DE MATAMOROS	5	ACTEOPAN	0062	853
22	IZUCAR DE MATAMOROS	5	ACTEOPAN	0063	758
22	IZUCAR DE MATAMOROS	21	ATZALA	0224	1,241
22	IZUCAR DE MATAMOROS	22	ATZITZIHUACAN	0225	1,022
22	IZUCAR DE MATAMOROS	22	ATZITZIHUACAN	0226	2,267
22	IZUCAR DE MATAMOROS	22	ATZITZIHUACAN	0227	2,061
22	IZUCAR DE MATAMOROS	22	ATZITZIHUACAN	0228	1,560
22	IZUCAR DE MATAMOROS	22	ATZITZIHUACAN	0229	1,068
22	IZUCAR DE MATAMOROS	22	ATZITZIHUACAN	0230	1,107
22	IZUCAR DE MATAMOROS	22	ATZITZIHUACAN	0231	574
22	IZUCAR DE MATAMOROS	22	ATZITZIHUACAN	0232	1,290
22	IZUCAR DE MATAMOROS	22	ATZITZIHUACAN	0233	696

ANEXO 3

LISTADO DE SECCIONES DE LOS DISTRITOS ELECTORALES UNINOMINALES EN QUE SE DIVIDE EL ESTADO DE PUEBLA

DISTRITO	CABECERA	MPIO	MUNICIPIO	SECCION	POBLACION INEGI 2010
22	IZUCAR DE MATAMOROS	48	CHIAUTLA	0398	2,469
22	IZUCAR DE MATAMOROS	48	CHIAUTLA	0399	1,497
22	IZUCAR DE MATAMOROS	48	CHIAUTLA	0400	1,392
22	IZUCAR DE MATAMOROS	48	CHIAUTLA	0401	1,699
22	IZUCAR DE MATAMOROS	48	CHIAUTLA	0402	2,280
22	IZUCAR DE MATAMOROS	48	CHIAUTLA	0403	1,610
22	IZUCAR DE MATAMOROS	48	CHIAUTLA	0404	1,084
22	IZUCAR DE MATAMOROS	48	CHIAUTLA	0405	2,972
22	IZUCAR DE MATAMOROS	48	CHIAUTLA	0406	673
22	IZUCAR DE MATAMOROS	48	CHIAUTLA	0407	171
22	IZUCAR DE MATAMOROS	48	CHIAUTLA	0408	840
22	IZUCAR DE MATAMOROS	48	CHIAUTLA	0409	231
22	IZUCAR DE MATAMOROS	48	CHIAUTLA	0410	189
22	IZUCAR DE MATAMOROS	48	CHIAUTLA	0411	133
22	IZUCAR DE MATAMOROS	48	CHIAUTLA	0412	1,365
22	IZUCAR DE MATAMOROS	48	CHIAUTLA	0413	227
22	IZUCAR DE MATAMOROS	48	CHIAUTLA	0414	170
22	IZUCAR DE MATAMOROS	52	CHIETLA	0439	1,307
22	IZUCAR DE MATAMOROS	52	CHIETLA	0440	1,306
22	IZUCAR DE MATAMOROS	52	CHIETLA	0441	2,556
22	IZUCAR DE MATAMOROS	52	CHIETLA	0442	1,507
22	IZUCAR DE MATAMOROS	52	CHIETLA	0443	1,406
22	IZUCAR DE MATAMOROS	52	CHIETLA	0444	2,495
22	IZUCAR DE MATAMOROS	52	CHIETLA	0445	2,057
22	IZUCAR DE MATAMOROS	52	CHIETLA	0446	1,486
22	IZUCAR DE MATAMOROS	52	CHIETLA	0447	1,917
22	IZUCAR DE MATAMOROS	52	CHIETLA	0448	1,256
22	IZUCAR DE MATAMOROS	52	CHIETLA	0449	1,680
22	IZUCAR DE MATAMOROS	52	CHIETLA	0450	2,555
22	IZUCAR DE MATAMOROS	52	CHIETLA	0451	1,254
22	IZUCAR DE MATAMOROS	52	CHIETLA	0452	1,876
22	IZUCAR DE MATAMOROS	52	CHIETLA	0453	2,274
22	IZUCAR DE MATAMOROS	52	CHIETLA	0454	931
22	IZUCAR DE MATAMOROS	52	CHIETLA	0455	1,133
22	IZUCAR DE MATAMOROS	52	CHIETLA	0456	1,312
22	IZUCAR DE MATAMOROS	52	CHIETLA	0457	1,093
22	IZUCAR DE MATAMOROS	52	CHIETLA	0458	2,388
22	IZUCAR DE MATAMOROS	33	COHETZALA	0277	999
22	IZUCAR DE MATAMOROS	33	COHETZALA	0278	284
22	IZUCAR DE MATAMOROS	34	COHUECAN	0279	1,926
22	IZUCAR DE MATAMOROS	34	COHUECAN	0280	1,927
22	IZUCAR DE MATAMOROS	34	COHUECAN	0281	910
22	IZUCAR DE MATAMOROS	63	EPATLAN	0524	2,086
22	IZUCAR DE MATAMOROS	63	EPATLAN	0525	2,442
22	IZUCAR DE MATAMOROS	70	HUAQUECHULA	0569	2,126
22	IZUCAR DE MATAMOROS	70	HUAQUECHULA	0570	964
22	IZUCAR DE MATAMOROS	70	HUAQUECHULA	0571	1,112
22	IZUCAR DE MATAMOROS	70	HUAQUECHULA	0572	937
22	IZUCAR DE MATAMOROS	70	HUAQUECHULA	0573	749
22	IZUCAR DE MATAMOROS	70	HUAQUECHULA	0574	1,952

ANEXO 3

LISTADO DE SECCIONES DE LOS DISTRITOS ELECTORALES UNINOMINALES EN QUE SE DIVIDE EL ESTADO DE PUEBLA

DISTRITO	CABECERA	MPIO	MUNICIPIO	SECCION	POBLACION INEGI 2010
22	IZUCAR DE MATAMOROS	70	HUAQUECHULA	0575	1,716
22	IZUCAR DE MATAMOROS	70	HUAQUECHULA	0576	1,889
22	IZUCAR DE MATAMOROS	70	HUAQUECHULA	0577	1,061
22	IZUCAR DE MATAMOROS	70	HUAQUECHULA	0578	1,442
22	IZUCAR DE MATAMOROS	70	HUAQUECHULA	0579	1,768
22	IZUCAR DE MATAMOROS	70	HUAQUECHULA	0580	1,392
22	IZUCAR DE MATAMOROS	70	HUAQUECHULA	0581	817
22	IZUCAR DE MATAMOROS	70	HUAQUECHULA	0582	1,569
22	IZUCAR DE MATAMOROS	70	HUAQUECHULA	0583	1,658
22	IZUCAR DE MATAMOROS	70	HUAQUECHULA	0584	839
22	IZUCAR DE MATAMOROS	70	HUAQUECHULA	0585	1,983
22	IZUCAR DE MATAMOROS	70	HUAQUECHULA	0586	1,027
22	IZUCAR DE MATAMOROS	70	HUAQUECHULA	0587	382
22	IZUCAR DE MATAMOROS	74	HUEHUETLAN EL CHICO	0640	1,991
22	IZUCAR DE MATAMOROS	74	HUEHUETLAN EL CHICO	0641	2,799
22	IZUCAR DE MATAMOROS	74	HUEHUETLAN EL CHICO	0642	1,326
22	IZUCAR DE MATAMOROS	74	HUEHUETLAN EL CHICO	0643	1,786
22	IZUCAR DE MATAMOROS	74	HUEHUETLAN EL CHICO	0644	312
22	IZUCAR DE MATAMOROS	74	HUEHUETLAN EL CHICO	0645	525
22	IZUCAR DE MATAMOROS	83	IXCAMILPA DE GUERRERO	0706	1,618
22	IZUCAR DE MATAMOROS	83	IXCAMILPA DE GUERRERO	0707	1,118
22	IZUCAR DE MATAMOROS	83	IXCAMILPA DE GUERRERO	0708	999
22	IZUCAR DE MATAMOROS	87	IZUCAR DE MATAMOROS	0730	2,062
22	IZUCAR DE MATAMOROS	87	IZUCAR DE MATAMOROS	0731	1,450
22	IZUCAR DE MATAMOROS	87	IZUCAR DE MATAMOROS	0732	4,951
22	IZUCAR DE MATAMOROS	87	IZUCAR DE MATAMOROS	0733	1,080
22	IZUCAR DE MATAMOROS	87	IZUCAR DE MATAMOROS	0734	1,630
22	IZUCAR DE MATAMOROS	87	IZUCAR DE MATAMOROS	0735	1,237
22	IZUCAR DE MATAMOROS	87	IZUCAR DE MATAMOROS	0736	1,569
22	IZUCAR DE MATAMOROS	87	IZUCAR DE MATAMOROS	0737	1,773
22	IZUCAR DE MATAMOROS	87	IZUCAR DE MATAMOROS	0738	1,280
22	IZUCAR DE MATAMOROS	87	IZUCAR DE MATAMOROS	0739	3,485
22	IZUCAR DE MATAMOROS	87	IZUCAR DE MATAMOROS	0740	3,481
22	IZUCAR DE MATAMOROS	87	IZUCAR DE MATAMOROS	0741	1,812
22	IZUCAR DE MATAMOROS	87	IZUCAR DE MATAMOROS	0742	1,469
22	IZUCAR DE MATAMOROS	87	IZUCAR DE MATAMOROS	0743	3,244
22	IZUCAR DE MATAMOROS	87	IZUCAR DE MATAMOROS	0744	3,118
22	IZUCAR DE MATAMOROS	87	IZUCAR DE MATAMOROS	0745	2,173
22	IZUCAR DE MATAMOROS	87	IZUCAR DE MATAMOROS	0746	5,550
22	IZUCAR DE MATAMOROS	87	IZUCAR DE MATAMOROS	0747	1,580
22	IZUCAR DE MATAMOROS	87	IZUCAR DE MATAMOROS	0748	1,482
22	IZUCAR DE MATAMOROS	87	IZUCAR DE MATAMOROS	0749	2,727
22	IZUCAR DE MATAMOROS	87	IZUCAR DE MATAMOROS	0750	1,346
22	IZUCAR DE MATAMOROS	87	IZUCAR DE MATAMOROS	0751	1,446
22	IZUCAR DE MATAMOROS	87	IZUCAR DE MATAMOROS	0752	2,587
22	IZUCAR DE MATAMOROS	87	IZUCAR DE MATAMOROS	0753	2,750
22	IZUCAR DE MATAMOROS	87	IZUCAR DE MATAMOROS	0754	1,989
22	IZUCAR DE MATAMOROS	87	IZUCAR DE MATAMOROS	0755	1,563
22	IZUCAR DE MATAMOROS	87	IZUCAR DE MATAMOROS	0756	1,737
22	IZUCAR DE MATAMOROS	87	IZUCAR DE MATAMOROS	0757	1,475

ANEXO 3

LISTADO DE SECCIONES DE LOS DISTRITOS ELECTORALES UNINOMINALES EN QUE SE DIVIDE EL ESTADO DE PUEBLA

DISTRITO	CABECERA	MPIO	MUNICIPIO	SECCION	POBLACION INEGI 2010
22	IZUCAR DE MATAMOROS	87	IZUCAR DE MATAMOROS	0758	2,851
22	IZUCAR DE MATAMOROS	87	IZUCAR DE MATAMOROS	0759	1,336
22	IZUCAR DE MATAMOROS	87	IZUCAR DE MATAMOROS	0760	1,278
22	IZUCAR DE MATAMOROS	87	IZUCAR DE MATAMOROS	0761	1,245
22	IZUCAR DE MATAMOROS	87	IZUCAR DE MATAMOROS	0762	2,822
22	IZUCAR DE MATAMOROS	87	IZUCAR DE MATAMOROS	0763	1,372



Instituto Electoral del Estado

INSTITUTO ELECTORAL DEL ESTADO
SECRETARIA EJECUTIVA
DIRECCIÓN DE ORGANIZACIÓN ELECTORAL

ANEXO 3

LISTADO DE SECCIONES DE LOS DISTRITOS ELECTORALES UNINOMINALES EN QUE SE DIVIDE EL ESTADO DE PUEBLA

DISTRITO	CABECERA	MPIO	MUNICIPIO	SECCION	POBLACION INEGI 2010
22	IZUCAR DE MATAMOROS	89	JOLALPAN	0770	3,349
22	IZUCAR DE MATAMOROS	89	JOLALPAN	0771	2,633
22	IZUCAR DE MATAMOROS	89	JOLALPAN	0772	1,753
22	IZUCAR DE MATAMOROS	89	JOLALPAN	0773	2,457
22	IZUCAR DE MATAMOROS	89	JOLALPAN	0774	1,335
22	IZUCAR DE MATAMOROS	89	JOLALPAN	0775	1,135
22	IZUCAR DE MATAMOROS	134	SAN MARTIN TOTOLTEPEC	1774	688
22	IZUCAR DE MATAMOROS	159	TEOTLALCO	2038	1,629
22	IZUCAR DE MATAMOROS	159	TEOTLALCO	2039	589
22	IZUCAR DE MATAMOROS	159	TEOTLALCO	2040	592
22	IZUCAR DE MATAMOROS	159	TEOTLALCO	2041	286
22	IZUCAR DE MATAMOROS	164	TEPEMAXALCO	2082	1,141
22	IZUCAR DE MATAMOROS	165	TEPEOJUMA	2083	1,192
22	IZUCAR DE MATAMOROS	165	TEPEOJUMA	2084	2,551
22	IZUCAR DE MATAMOROS	165	TEPEOJUMA	2085	1,966
22	IZUCAR DE MATAMOROS	165	TEPEOJUMA	2086	922



Instituto Electoral del Estado

ANEXO 3

INSTITUTO ELECTORAL DEL ESTADO
SECRETARIA EJECUTIVA
DIRECCIÓN DE ORGANIZACIÓN ELECTORAL

LISTADO DE SECCIONES DE LOS DISTRITOS ELECTORALES UNINOMINALES EN QUE SE DIVIDE EL ESTADO DE PUEBLA

DISTRITO	CABECERA	MPIO	MUNICIPIO	SECCION	POBLACION INEGI 2010
22	IZUCAR DE MATAMOROS	165	TEPEOJUMA	2087	1,022
22	IZUCAR DE MATAMOROS	165	TEPEOJUMA	2088	489
22	IZUCAR DE MATAMOROS	167	TEPEXCO	2095	1,659
22	IZUCAR DE MATAMOROS	167	TEPEXCO	2096	2,687
22	IZUCAR DE MATAMOROS	167	TEPEXCO	2097	2,234
22	IZUCAR DE MATAMOROS	175	TILAPA	2181	3,153
22	IZUCAR DE MATAMOROS	175	TILAPA	2182	2,282
22	IZUCAR DE MATAMOROS	175	TILAPA	2183	2,966
22	IZUCAR DE MATAMOROS	185	TLAPANALA	2267	1,570
22	IZUCAR DE MATAMOROS	185	TLAPANALA	2268	1,547
22	IZUCAR DE MATAMOROS	185	TLAPANALA	2269	1,770
22	IZUCAR DE MATAMOROS	185	TLAPANALA	2270	2,182
22	IZUCAR DE MATAMOROS	185	TLAPANALA	2271	1,335
22	IZUCAR DE MATAMOROS	201	XOCHILTEPEC	2407	1,805
22	IZUCAR DE MATAMOROS	201	XOCHILTEPEC	2408	1,434
23	ACATLAN DE OSORIO	3	ACATLAN	0028	3,789
23	ACATLAN DE OSORIO	3	ACATLAN	0029	3,300
23	ACATLAN DE OSORIO	3	ACATLAN	0030	1,566
23	ACATLAN DE OSORIO	3	ACATLAN	0031	2,548
23	ACATLAN DE OSORIO	3	ACATLAN	0032	2,135
23	ACATLAN DE OSORIO	3	ACATLAN	0033	1,793
23	ACATLAN DE OSORIO	3	ACATLAN	0034	3,749
23	ACATLAN DE OSORIO	3	ACATLAN	0035	2,761
23	ACATLAN DE OSORIO	3	ACATLAN	0036	1,390
23	ACATLAN DE OSORIO	3	ACATLAN	0037	2,681
23	ACATLAN DE OSORIO	3	ACATLAN	0038	1,315
23	ACATLAN DE OSORIO	3	ACATLAN	0039	1,794
23	ACATLAN DE OSORIO	3	ACATLAN	0040	2,659
23	ACATLAN DE OSORIO	3	ACATLAN	0041	534
23	ACATLAN DE OSORIO	3	ACATLAN	0042	238
23	ACATLAN DE OSORIO	3	ACATLAN	0043	332
23	ACATLAN DE OSORIO	3	ACATLAN	0044	1,451
23	ACATLAN DE OSORIO	7	AHUATLAN	0071	1,002
23	ACATLAN DE OSORIO	7	AHUATLAN	0072	560
23	ACATLAN DE OSORIO	7	AHUATLAN	0073	1,030
23	ACATLAN DE OSORIO	7	AHUATLAN	0074	763
23	ACATLAN DE OSORIO	9	AHUEHUETITLA	0079	2,130
23	ACATLAN DE OSORIO	11	ALBINO ZERTUCHE	0102	1,730
23	ACATLAN DE OSORIO	18	ATEXCAL	0148	1,172
23	ACATLAN DE OSORIO	18	ATEXCAL	0149	469
23	ACATLAN DE OSORIO	18	ATEXCAL	0150	228
23	ACATLAN DE OSORIO	18	ATEXCAL	0151	405
23	ACATLAN DE OSORIO	18	ATEXCAL	0152	1,050
23	ACATLAN DE OSORIO	18	ATEXCAL	0153	410
23	ACATLAN DE OSORIO	24	AXUTLA	0239	572
23	ACATLAN DE OSORIO	24	AXUTLA	0240	375
23	ACATLAN DE OSORIO	53	CHIGMECATITLAN	0459	748
23	ACATLAN DE OSORIO	53	CHIGMECATITLAN	0460	479
23	ACATLAN DE OSORIO	56	CHILA	0496	2,146
23	ACATLAN DE OSORIO	56	CHILA	0497	1,005



Instituto Electoral del Estado

INSTITUTO ELECTORAL DEL ESTADO
SECRETARIA EJECUTIVA
DIRECCIÓN DE ORGANIZACIÓN ELECTORAL

ANEXO 3

LISTADO DE SECCIONES DE LOS DISTRITOS ELECTORALES UNINOMINALES EN QUE SE DIVIDE EL ESTADO DE PUEBLA

DISTRITO	CABECERA	MPIO	MUNICIPIO	SECCION	POBLACION INEGI 2010
23	ACATLAN DE OSORIO	56	CHILA	0498	1,132
23	ACATLAN DE OSORIO	56	CHILA	0499	416
23	ACATLAN DE OSORIO	60	CHINANTLA	0512	1,738
23	ACATLAN DE OSORIO	60	CHINANTLA	0513	449
23	ACATLAN DE OSORIO	60	CHINANTLA	0514	246
23	ACATLAN DE OSORIO	32	COATZINGO	0274	1,171
23	ACATLAN DE OSORIO	32	COATZINGO	0275	1,256
23	ACATLAN DE OSORIO	32	COATZINGO	0276	537
23	ACATLAN DE OSORIO	38	COYOTEPEC	0314	1,314
23	ACATLAN DE OSORIO	38	COYOTEPEC	0315	403
23	ACATLAN DE OSORIO	38	COYOTEPEC	0316	622
23	ACATLAN DE OSORIO	43	CUAYUCA DE ANDRADE	0340	1,572
23	ACATLAN DE OSORIO	43	CUAYUCA DE ANDRADE	0341	611
23	ACATLAN DE OSORIO	43	CUAYUCA DE ANDRADE	0342	462
23	ACATLAN DE OSORIO	43	CUAYUCA DE ANDRADE	0343	340
23	ACATLAN DE OSORIO	67	GUADALUPE	0551	2,430
23	ACATLAN DE OSORIO	67	GUADALUPE	0552	898
23	ACATLAN DE OSORIO	67	GUADALUPE	0553	1,669
23	ACATLAN DE OSORIO	67	GUADALUPE	0554	1,432
23	ACATLAN DE OSORIO	71	HUATLATLAUCA	0588	968
23	ACATLAN DE OSORIO	71	HUATLATLAUCA	0589	648
23	ACATLAN DE OSORIO	71	HUATLATLAUCA	0590	1,292
23	ACATLAN DE OSORIO	71	HUATLATLAUCA	0591	1,269
23	ACATLAN DE OSORIO	71	HUATLATLAUCA	0592	1,870
23	ACATLAN DE OSORIO	71	HUATLATLAUCA	0593	605
23	ACATLAN DE OSORIO	75	HUEHUETLAN EL GRANDE	0646	672
23	ACATLAN DE OSORIO	75	HUEHUETLAN EL GRANDE	0647	2,965
23	ACATLAN DE OSORIO	75	HUEHUETLAN EL GRANDE	0648	2,362
23	ACATLAN DE OSORIO	75	HUEHUETLAN EL GRANDE	0649	600
23	ACATLAN DE OSORIO	75	HUEHUETLAN EL GRANDE	0650	412
23	ACATLAN DE OSORIO	81	HUITZILTEPEC	0701	1,673
23	ACATLAN DE OSORIO	81	HUITZILTEPEC	0702	2,136
23	ACATLAN DE OSORIO	81	HUITZILTEPEC	0703	1,472
23	ACATLAN DE OSORIO	84	IXCAQUIXTLA	0709	3,527
23	ACATLAN DE OSORIO	84	IXCAQUIXTLA	0710	2,826
23	ACATLAN DE OSORIO	84	IXCAQUIXTLA	0711	1,740
23	ACATLAN DE OSORIO	94	JUAN N. MENDEZ	0797	1,277
23	ACATLAN DE OSORIO	94	JUAN N. MENDEZ	0798	550
23	ACATLAN DE OSORIO	94	JUAN N. MENDEZ	0799	1,254
23	ACATLAN DE OSORIO	94	JUAN N. MENDEZ	0800	2,212
23	ACATLAN DE OSORIO	97	LA MAGDALENA TLATLAUQUITEPEC	0820	484
23	ACATLAN DE OSORIO	100	MOLCAXAC	0825	1,811
23	ACATLAN DE OSORIO	100	MOLCAXAC	0826	1,608
23	ACATLAN DE OSORIO	100	MOLCAXAC	0827	720
23	ACATLAN DE OSORIO	100	MOLCAXAC	0828	854
23	ACATLAN DE OSORIO	100	MOLCAXAC	0829	1,225
23	ACATLAN DE OSORIO	113	PETLALCINGO	0922	2,087
23	ACATLAN DE OSORIO	113	PETLALCINGO	0923	1,241
23	ACATLAN DE OSORIO	113	PETLALCINGO	0924	1,660
23	ACATLAN DE OSORIO	113	PETLALCINGO	0925	1,458



Instituto Electoral del Estado

INSTITUTO ELECTORAL DEL ESTADO
SECRETARIA EJECUTIVA
DIRECCIÓN DE ORGANIZACIÓN ELECTORAL

ANEXO 3

LISTADO DE SECCIONES DE LOS DISTRITOS ELECTORALES UNINOMINALES EN QUE SE DIVIDE EL ESTADO DE PUEBLA

DISTRITO	CABECERA	MPIO MUNICIPIO	SECCION	POBLACION INEGI 2010
23	ACATLAN DE OSORIO	113 PETLALCINGO	0926	1,322
23	ACATLAN DE OSORIO	113 PETLALCINGO	0927	1,235
23	ACATLAN DE OSORIO	114 PIAXTLA	0928	1,630
23	ACATLAN DE OSORIO	114 PIAXTLA	0929	499
23	ACATLAN DE OSORIO	114 PIAXTLA	0930	439
23	ACATLAN DE OSORIO	114 PIAXTLA	0931	344
23	ACATLAN DE OSORIO	114 PIAXTLA	0932	1,605
23	ACATLAN DE OSORIO	128 SAN JERONIMO XAYACATLAN	1698	1,094
23	ACATLAN DE OSORIO	128 SAN JERONIMO XAYACATLAN	1699	828
23	ACATLAN DE OSORIO	128 SAN JERONIMO XAYACATLAN	1700	850
23	ACATLAN DE OSORIO	128 SAN JERONIMO XAYACATLAN	1701	804
23	ACATLAN DE OSORIO	57 CHILA DE LA SAL	0500	770
23	ACATLAN DE OSORIO	57 CHILA DE LA SAL	0501	467
23	ACATLAN DE OSORIO	132 SAN JUAN ATZOMPA	1719	872
23	ACATLAN DE OSORIO	136 SAN MIGUEL IXITLAN	1784	586
23	ACATLAN DE OSORIO	140 SAN PABLO ANICANO	1798	3,259
23	ACATLAN DE OSORIO	140 SAN PABLO ANICANO	1799	720
23	ACATLAN DE OSORIO	142 SAN PEDRO YELOIXTLAHUACA	1846	1,205
23	ACATLAN DE OSORIO	142 SAN PEDRO YELOIXTLAHUACA	1847	2,001
23	ACATLAN DE OSORIO	146 SANTA CATARINA TLALTEMPAN	1872	874
23	ACATLAN DE OSORIO	147 SANTA INES AHUATEMPAN	1873	1,682
23	ACATLAN DE OSORIO	147 SANTA INES AHUATEMPAN	1874	953
23	ACATLAN DE OSORIO	147 SANTA INES AHUATEMPAN	1875	1,502
23	ACATLAN DE OSORIO	147 SANTA INES AHUATEMPAN	1876	1,681
23	ACATLAN DE OSORIO	154 TECOMATLAN	1929	1,838
23	ACATLAN DE OSORIO	154 TECOMATLAN	1930	1,285
23	ACATLAN DE OSORIO	154 TECOMATLAN	1931	965
23	ACATLAN DE OSORIO	154 TECOMATLAN	1932	259
23	ACATLAN DE OSORIO	154 TECOMATLAN	1933	995
23	ACATLAN DE OSORIO	156 TEHUITZINGO	2017	2,183
23	ACATLAN DE OSORIO	156 TEHUITZINGO	2018	1,783
23	ACATLAN DE OSORIO	156 TEHUITZINGO	2019	2,323
23	ACATLAN DE OSORIO	156 TEHUITZINGO	2020	1,133
23	ACATLAN DE OSORIO	156 TEHUITZINGO	2021	955
23	ACATLAN DE OSORIO	156 TEHUITZINGO	2022	886
23	ACATLAN DE OSORIO	156 TEHUITZINGO	2023	1,448
23	ACATLAN DE OSORIO	156 TEHUITZINGO	2024	593
23	ACATLAN DE OSORIO	158 TEOPANTLAN	2033	1,751
23	ACATLAN DE OSORIO	158 TEOPANTLAN	2034	1,349
23	ACATLAN DE OSORIO	158 TEOPANTLAN	2035	568
23	ACATLAN DE OSORIO	158 TEOPANTLAN	2036	170
23	ACATLAN DE OSORIO	158 TEOPANTLAN	2037	222
23	ACATLAN DE OSORIO	168 TEPEXI DE RODRIGUEZ	2098	2,742
23	ACATLAN DE OSORIO	168 TEPEXI DE RODRIGUEZ	2099	3,291
23	ACATLAN DE OSORIO	168 TEPEXI DE RODRIGUEZ	2100	383
23	ACATLAN DE OSORIO	168 TEPEXI DE RODRIGUEZ	2101	1,053
23	ACATLAN DE OSORIO	168 TEPEXI DE RODRIGUEZ	2102	1,593
23	ACATLAN DE OSORIO	168 TEPEXI DE RODRIGUEZ	2103	1,345
23	ACATLAN DE OSORIO	168 TEPEXI DE RODRIGUEZ	2104	3,269
23	ACATLAN DE OSORIO	168 TEPEXI DE RODRIGUEZ	2105	1,436



Instituto Electoral del Estado

INSTITUTO ELECTORAL DEL ESTADO
SECRETARIA EJECUTIVA
DIRECCIÓN DE ORGANIZACIÓN ELECTORAL

ANEXO 3

LISTADO DE SECCIONES DE LOS DISTRITOS ELECTORALES UNINOMINALES EN QUE SE DIVIDE EL ESTADO DE PUEBLA

DISTRITO	CABECERA	MPIO	MUNICIPIO	SECCION	POBLACION INEGI 2010
23	ACATLAN DE OSORIO	168	TEPEXI DE RODRIGUEZ	2106	1,442
23	ACATLAN DE OSORIO	168	TEPEXI DE RODRIGUEZ	2107	1,787
23	ACATLAN DE OSORIO	168	TEPEXI DE RODRIGUEZ	2108	2,089
23	ACATLAN DE OSORIO	170	TEPEYAHUALCO DE CUAUHEMOC	2116	3,362
23	ACATLAN DE OSORIO	190	TOTOLTEPEC DE GUERRERO	2317	956
23	ACATLAN DE OSORIO	190	TOTOLTEPEC DE GUERRERO	2318	199
23	ACATLAN DE OSORIO	191	TULCINGO	2319	2,531
23	ACATLAN DE OSORIO	191	TULCINGO	2320	1,044
23	ACATLAN DE OSORIO	191	TULCINGO	2321	1,865
23	ACATLAN DE OSORIO	191	TULCINGO	2322	1,031
23	ACATLAN DE OSORIO	191	TULCINGO	2323	827
23	ACATLAN DE OSORIO	191	TULCINGO	2324	1,105
23	ACATLAN DE OSORIO	191	TULCINGO	2325	976
23	ACATLAN DE OSORIO	196	XAYACATLAN DE BRAVO	2360	839
23	ACATLAN DE OSORIO	196	XAYACATLAN DE BRAVO	2361	892
23	ACATLAN DE OSORIO	198	XICOTLAN	2391	720
23	ACATLAN DE OSORIO	198	XICOTLAN	2392	521
23	ACATLAN DE OSORIO	206	ZACAPALA	2429	1,050
23	ACATLAN DE OSORIO	206	ZACAPALA	2430	684
23	ACATLAN DE OSORIO	206	ZACAPALA	2431	1,991
23	ACATLAN DE OSORIO	206	ZACAPALA	2432	508
24	TEHUACAN NORTE	47	CHAPULCO	0395	4,030
24	TEHUACAN NORTE	47	CHAPULCO	0396	2,215
24	TEHUACAN NORTE	47	CHAPULCO	0397	606
24	TEHUACAN NORTE	104	NICOLAS BRAVO	0842	554
24	TEHUACAN NORTE	104	NICOLAS BRAVO	0843	1,093
24	TEHUACAN NORTE	104	NICOLAS BRAVO	0844	4,060
24	TEHUACAN NORTE	104	NICOLAS BRAVO	0845	436

ANEXO 3

LISTADO DE SECCIONES DE LOS DISTRITOS ELECTORALES UNINOMINALES EN QUE SE DIVIDE EL ESTADO DE PUEBLA

DISTRITO	CABECERA	MPIO	MUNICIPIO	SECCION	POBLACION INEGI 2010
24	TEHUACAN NORTE	149	SANTIAGO MIAHUATLAN	1882	2,474
24	TEHUACAN NORTE	149	SANTIAGO MIAHUATLAN	1883	2,855
24	TEHUACAN NORTE	149	SANTIAGO MIAHUATLAN	1884	5,963
24	TEHUACAN NORTE	149	SANTIAGO MIAHUATLAN	1885	3,677
24	TEHUACAN NORTE	149	SANTIAGO MIAHUATLAN	1886	443
24	TEHUACAN NORTE	149	SANTIAGO MIAHUATLAN	1887	5,820
24	TEHUACAN NORTE	155	TEHUACAN NORTE	1934	17,387
24	TEHUACAN NORTE	155	TEHUACAN NORTE	1935	3,861
24	TEHUACAN NORTE	155	TEHUACAN NORTE	1936	12,359
24	TEHUACAN NORTE	155	TEHUACAN NORTE	1938	7,900
24	TEHUACAN NORTE	155	TEHUACAN NORTE	1939	648
24	TEHUACAN NORTE	155	TEHUACAN NORTE	1940	721
24	TEHUACAN NORTE	155	TEHUACAN NORTE	1941	4,137
24	TEHUACAN NORTE	155	TEHUACAN NORTE	1942	4,524
24	TEHUACAN NORTE	155	TEHUACAN NORTE	1943	2,765
24	TEHUACAN NORTE	155	TEHUACAN NORTE	1944	2,269
24	TEHUACAN NORTE	155	TEHUACAN NORTE	1946	2,624
24	TEHUACAN NORTE	155	TEHUACAN NORTE	1947	1,941
24	TEHUACAN NORTE	155	TEHUACAN NORTE	1948	1,694
24	TEHUACAN NORTE	155	TEHUACAN NORTE	1949	808
24	TEHUACAN NORTE	155	TEHUACAN NORTE	1952	9,032
24	TEHUACAN NORTE	155	TEHUACAN NORTE	1955	1,999
24	TEHUACAN NORTE	155	TEHUACAN NORTE	2007	3,073
24	TEHUACAN NORTE	155	TEHUACAN NORTE	2008	4,076
24	TEHUACAN NORTE	155	TEHUACAN NORTE	2009	6,151
24	TEHUACAN NORTE	155	TEHUACAN NORTE	2010	1,703
24	TEHUACAN NORTE	155	TEHUACAN NORTE	2011	9,347
24	TEHUACAN NORTE	155	TEHUACAN NORTE	2016	2,006
24	TEHUACAN NORTE	160	TEPANCO DE LOPEZ	2042	3,120
24	TEHUACAN NORTE	160	TEPANCO DE LOPEZ	2043	2,290
24	TEHUACAN NORTE	160	TEPANCO DE LOPEZ	2044	3,282
24	TEHUACAN NORTE	160	TEPANCO DE LOPEZ	2045	2,047
24	TEHUACAN NORTE	160	TEPANCO DE LOPEZ	2046	2,525
24	TEHUACAN NORTE	160	TEPANCO DE LOPEZ	2047	1,602
24	TEHUACAN NORTE	160	TEPANCO DE LOPEZ	2048	4,269
24	TEHUACAN NORTE	176	TLACOTEPEC DE BENITO JUAREZ	2184	782
24	TEHUACAN NORTE	176	TLACOTEPEC DE BENITO JUAREZ	2185	1,225
24	TEHUACAN NORTE	176	TLACOTEPEC DE BENITO JUAREZ	2186	1,271
24	TEHUACAN NORTE	176	TLACOTEPEC DE BENITO JUAREZ	2187	1,111
24	TEHUACAN NORTE	176	TLACOTEPEC DE BENITO JUAREZ	2188	4,698
24	TEHUACAN NORTE	176	TLACOTEPEC DE BENITO JUAREZ	2189	5,356
24	TEHUACAN NORTE	176	TLACOTEPEC DE BENITO JUAREZ	2190	5,116
24	TEHUACAN NORTE	176	TLACOTEPEC DE BENITO JUAREZ	2191	4,033
24	TEHUACAN NORTE	176	TLACOTEPEC DE BENITO JUAREZ	2192	1,801
24	TEHUACAN NORTE	176	TLACOTEPEC DE BENITO JUAREZ	2193	3,580
24	TEHUACAN NORTE	176	TLACOTEPEC DE BENITO JUAREZ	2194	2,355
24	TEHUACAN NORTE	176	TLACOTEPEC DE BENITO JUAREZ	2195	2,449
24	TEHUACAN NORTE	176	TLACOTEPEC DE BENITO JUAREZ	2196	2,952
24	TEHUACAN NORTE	176	TLACOTEPEC DE BENITO JUAREZ	2197	2,592
24	TEHUACAN NORTE	176	TLACOTEPEC DE BENITO JUAREZ	2198	2,227

ANEXO 3

LISTADO DE SECCIONES DE LOS DISTRITOS ELECTORALES UNINOMINALES EN QUE SE DIVIDE EL ESTADO DE PUEBLA

DISTRITO	CABECERA	MPIO	MUNICIPIO	SECCION	POBLACION INEGI 2010
24	TEHUACAN NORTE	176	TLACOTEPEC DE BENITO JUAREZ	2199	3,385
24	TEHUACAN NORTE	176	TLACOTEPEC DE BENITO JUAREZ	2200	3,253
24	TEHUACAN NORTE	203	XOCHITLAN TODOS SANTOS	2413	2,896



Instituto Electoral del Estado

INSTITUTO ELECTORAL DEL ESTADO
SECRETARIA EJECUTIVA
DIRECCIÓN DE ORGANIZACIÓN ELECTORAL

ANEXO 3

LISTADO DE SECCIONES DE LOS DISTRITOS ELECTORALES UNINOMINALES EN QUE SE DIVIDE EL ESTADO DE PUEBLA

DISTRITO	CABECERA	MPIO	MUNICIPIO	SECCION	POBLACION INEGI 2010
24	TEHUACAN NORTE	203	XOCHITLAN TODOS SANTOS	2414	2,716
24	TEHUACAN NORTE	203	XOCHITLAN TODOS SANTOS	2415	443
25	TEHUACAN SUR	27	CALTEPEC	0253	835
25	TEHUACAN SUR	27	CALTEPEC	0254	1,066
25	TEHUACAN SUR	27	CALTEPEC	0255	387
25	TEHUACAN SUR	27	CALTEPEC	0256	941
25	TEHUACAN SUR	27	CALTEPEC	0257	439
25	TEHUACAN SUR	27	CALTEPEC	0258	430
25	TEHUACAN SUR	27	CALTEPEC	0259	110
25	TEHUACAN SUR	121	SAN ANTONIO CAÑADA	1672	3,495
25	TEHUACAN SUR	121	SAN ANTONIO CAÑADA	1673	1,691
25	TEHUACAN SUR	125	SAN GABRIEL CHILAC	1685	2,436
25	TEHUACAN SUR	125	SAN GABRIEL CHILAC	1686	1,994
25	TEHUACAN SUR	125	SAN GABRIEL CHILAC	1687	4,694
25	TEHUACAN SUR	125	SAN GABRIEL CHILAC	1688	1,695
25	TEHUACAN SUR	125	SAN GABRIEL CHILAC	1689	1,672
25	TEHUACAN SUR	125	SAN GABRIEL CHILAC	1690	2,008
25	TEHUACAN SUR	155	TEHUACAN SUR	1937	7,476
25	TEHUACAN SUR	155	TEHUACAN SUR	1945	6,274
25	TEHUACAN SUR	155	TEHUACAN SUR	1950	2,040
25	TEHUACAN SUR	155	TEHUACAN SUR	1951	2,230
25	TEHUACAN SUR	155	TEHUACAN SUR	1953	1,837
25	TEHUACAN SUR	155	TEHUACAN SUR	1954	1,034
25	TEHUACAN SUR	155	TEHUACAN SUR	1956	1,113
25	TEHUACAN SUR	155	TEHUACAN SUR	1957	1,305
25	TEHUACAN SUR	155	TEHUACAN SUR	1958	1,540
25	TEHUACAN SUR	155	TEHUACAN SUR	1959	1,855
25	TEHUACAN SUR	155	TEHUACAN SUR	1960	1,615
25	TEHUACAN SUR	155	TEHUACAN SUR	1961	2,313
25	TEHUACAN SUR	155	TEHUACAN SUR	1962	3,358
25	TEHUACAN SUR	155	TEHUACAN SUR	1963	1,851
25	TEHUACAN SUR	155	TEHUACAN SUR	1964	1,442
25	TEHUACAN SUR	155	TEHUACAN SUR	1965	705
25	TEHUACAN SUR	155	TEHUACAN SUR	1966	1,184
25	TEHUACAN SUR	155	TEHUACAN SUR	1967	601
25	TEHUACAN SUR	155	TEHUACAN SUR	1968	944
25	TEHUACAN SUR	155	TEHUACAN SUR	1969	778
25	TEHUACAN SUR	155	TEHUACAN SUR	1970	1,726
25	TEHUACAN SUR	155	TEHUACAN SUR	1971	4,100
25	TEHUACAN SUR	155	TEHUACAN SUR	1972	1,686
25	TEHUACAN SUR	155	TEHUACAN SUR	1973	1,568
25	TEHUACAN SUR	155	TEHUACAN SUR	1974	767
25	TEHUACAN SUR	155	TEHUACAN SUR	1975	945
25	TEHUACAN SUR	155	TEHUACAN SUR	1976	2,619
25	TEHUACAN SUR	155	TEHUACAN SUR	1977	1,231
25	TEHUACAN SUR	155	TEHUACAN SUR	1978	2,858
25	TEHUACAN SUR	155	TEHUACAN SUR	1979	2,319
25	TEHUACAN SUR	155	TEHUACAN SUR	1980	1,058
25	TEHUACAN SUR	155	TEHUACAN SUR	1981	1,320
25	TEHUACAN SUR	155	TEHUACAN SUR	1982	1,386

ANEXO 3

LISTADO DE SECCIONES DE LOS DISTRITOS ELECTORALES UNINOMINALES EN QUE SE DIVIDE EL ESTADO DE PUEBLA

DISTRITO	CABECERA	MPIO	MUNICIPIO	SECCION	POBLACION INEGI 2010
25	TEHUACAN SUR	155	TEHUACAN SUR	1983	794
25	TEHUACAN SUR	155	TEHUACAN SUR	1984	983

ANEXO 3

LISTADO DE SECCIONES DE LOS DISTRITOS ELECTORALES UNINOMINALES EN QUE SE DIVIDE EL ESTADO DE PUEBLA

DISTRITO	CABECERA	MPIO	MUNICIPIO	SECCION	POBLACION INEGI 2010
25	TEHUACAN SUR	155	TEHUACAN SUR	1985	4,113
25	TEHUACAN SUR	155	TEHUACAN SUR	1986	13,543
25	TEHUACAN SUR	155	TEHUACAN SUR	1987	3,846
25	TEHUACAN SUR	155	TEHUACAN SUR	1988	1,754
25	TEHUACAN SUR	155	TEHUACAN SUR	1989	1,796
25	TEHUACAN SUR	155	TEHUACAN SUR	1990	2,307
25	TEHUACAN SUR	155	TEHUACAN SUR	1991	2,700
25	TEHUACAN SUR	155	TEHUACAN SUR	1992	2,592
25	TEHUACAN SUR	155	TEHUACAN SUR	1993	2,704
25	TEHUACAN SUR	155	TEHUACAN SUR	1994	3,456
25	TEHUACAN SUR	155	TEHUACAN SUR	1995	3,793
25	TEHUACAN SUR	155	TEHUACAN SUR	1996	4,107
25	TEHUACAN SUR	155	TEHUACAN SUR	1997	1,391
25	TEHUACAN SUR	155	TEHUACAN SUR	1998	1,624
25	TEHUACAN SUR	155	TEHUACAN SUR	1999	4,586
25	TEHUACAN SUR	155	TEHUACAN SUR	2000	11,798
25	TEHUACAN SUR	155	TEHUACAN SUR	2001	4,153
25	TEHUACAN SUR	155	TEHUACAN SUR	2002	3,211
25	TEHUACAN SUR	155	TEHUACAN SUR	2003	3,894
25	TEHUACAN SUR	155	TEHUACAN SUR	2004	1,754
25	TEHUACAN SUR	155	TEHUACAN SUR	2005	4,462
25	TEHUACAN SUR	155	TEHUACAN SUR	2006	11,319
25	TEHUACAN SUR	155	TEHUACAN SUR	2012	5,107
25	TEHUACAN SUR	155	TEHUACAN SUR	2013	3,049
25	TEHUACAN SUR	155	TEHUACAN SUR	2014	2,225
25	TEHUACAN SUR	155	TEHUACAN SUR	2015	2,491
25	TEHUACAN SUR	209	ZAPOTITLAN	2490	2,984
25	TEHUACAN SUR	209	ZAPOTITLAN	2491	1,342
25	TEHUACAN SUR	209	ZAPOTITLAN	2492	557
25	TEHUACAN SUR	209	ZAPOTITLAN	2493	205
25	TEHUACAN SUR	209	ZAPOTITLAN	2494	1,508
25	TEHUACAN SUR	209	ZAPOTITLAN	2495	160
25	TEHUACAN SUR	209	ZAPOTITLAN	2496	765
25	TEHUACAN SUR	209	ZAPOTITLAN	2497	413
25	TEHUACAN SUR	209	ZAPOTITLAN	2498	281
26	AJALPAN	10	AJALPAN	0080	5,461
26	AJALPAN	10	AJALPAN	0081	3,859
26	AJALPAN	10	AJALPAN	0082	5,507
26	AJALPAN	10	AJALPAN	0083	5,150
26	AJALPAN	10	AJALPAN	0084	3,210
26	AJALPAN	10	AJALPAN	0085	2,527
26	AJALPAN	10	AJALPAN	0086	2,808
26	AJALPAN	10	AJALPAN	0087	2,157
26	AJALPAN	10	AJALPAN	0088	1,638
26	AJALPAN	10	AJALPAN	0089	1,790



Instituto Electoral del Estado

INSTITUTO ELECTORAL DEL ESTADO
SECRETARIA EJECUTIVA
DIRECCIÓN DE ORGANIZACIÓN ELECTORAL

ANEXO 3

LISTADO DE SECCIONES DE LOS DISTRITOS ELECTORALES UNINOMINALES EN QUE SE DIVIDE EL ESTADO DE PUEBLA

DISTRITO	CABECERA	MPIO	MUNICIPIO	SECCION	POBLACION INEGI 2010
26	AJALPAN	10	AJALPAN	0090	3,871
26	AJALPAN	10	AJALPAN	0091	2,569
26	AJALPAN	10	AJALPAN	0092	219
26	AJALPAN	10	AJALPAN	0093	178
26	AJALPAN	10	AJALPAN	0094	3,004
26	AJALPAN	10	AJALPAN	0095	2,441
26	AJALPAN	10	AJALPAN	0096	5,241
26	AJALPAN	10	AJALPAN	0097	2,842
26	AJALPAN	10	AJALPAN	0098	829
26	AJALPAN	10	AJALPAN	0099	1,698
26	AJALPAN	10	AJALPAN	0100	2,256
26	AJALPAN	10	AJALPAN	0101	1,434
26	AJALPAN	13	ALTEPEXI	0107	3,918
26	AJALPAN	13	ALTEPEXI	0108	2,917
26	AJALPAN	13	ALTEPEXI	0109	2,079
26	AJALPAN	13	ALTEPEXI	0110	2,716
26	AJALPAN	13	ALTEPEXI	0111	4,964
26	AJALPAN	13	ALTEPEXI	0112	2,021
26	AJALPAN	36	COXCATLAN	0294	339
26	AJALPAN	36	COXCATLAN	0295	1,905
26	AJALPAN	36	COXCATLAN	0296	905
26	AJALPAN	36	COXCATLAN	0297	2,454
26	AJALPAN	36	COXCATLAN	0298	2,240
26	AJALPAN	36	COXCATLAN	0299	2,206
26	AJALPAN	36	COXCATLAN	0300	2,656
26	AJALPAN	36	COXCATLAN	0301	1,386
26	AJALPAN	36	COXCATLAN	0302	2,138
26	AJALPAN	36	COXCATLAN	0303	674
26	AJALPAN	36	COXCATLAN	0304	647
26	AJALPAN	36	COXCATLAN	0305	2,081
26	AJALPAN	37	COYOMEAPAN	0306	3,905
26	AJALPAN	37	COYOMEAPAN	0307	2,353
26	AJALPAN	37	COYOMEAPAN	0308	1,167
26	AJALPAN	37	COYOMEAPAN	0309	565
26	AJALPAN	37	COYOMEAPAN	0310	2,608
26	AJALPAN	37	COYOMEAPAN	0311	1,979
26	AJALPAN	37	COYOMEAPAN	0312	309
26	AJALPAN	37	COYOMEAPAN	0313	1,244
26	AJALPAN	62	ELOXOCHITLAN	0518	1,922
26	AJALPAN	62	ELOXOCHITLAN	0519	3,983
26	AJALPAN	62	ELOXOCHITLAN	0520	1,507
26	AJALPAN	62	ELOXOCHITLAN	0521	2,556
26	AJALPAN	62	ELOXOCHITLAN	0522	1,721
26	AJALPAN	62	ELOXOCHITLAN	0523	917
26	AJALPAN	130	SAN JOSE MIAHUATLAN	1708	2,445
26	AJALPAN	130	SAN JOSE MIAHUATLAN	1709	3,130
26	AJALPAN	130	SAN JOSE MIAHUATLAN	1710	2,458
26	AJALPAN	130	SAN JOSE MIAHUATLAN	1711	765
26	AJALPAN	130	SAN JOSE MIAHUATLAN	1712	1,088
26	AJALPAN	130	SAN JOSE MIAHUATLAN	1713	1,214



Instituto Electoral del Estado

INSTITUTO ELECTORAL DEL ESTADO
SECRETARIA EJECUTIVA
DIRECCIÓN DE ORGANIZACIÓN ELECTORAL

ANEXO 3

LISTADO DE SECCIONES DE LOS DISTRITOS ELECTORALES UNINOMINALES EN QUE SE DIVIDE EL ESTADO DE PUEBLA

DISTRITO	CABECERA	MPIO	MUNICIPIO	SECCION	POBLACION INEGI 2010
26	AJALPAN	130	SAN JOSE MIAHUATLAN	1714	1,599



Instituto Electoral del Estado

INSTITUTO ELECTORAL DEL ESTADO
SECRETARIA EJECUTIVA
DIRECCIÓN DE ORGANIZACIÓN ELECTORAL

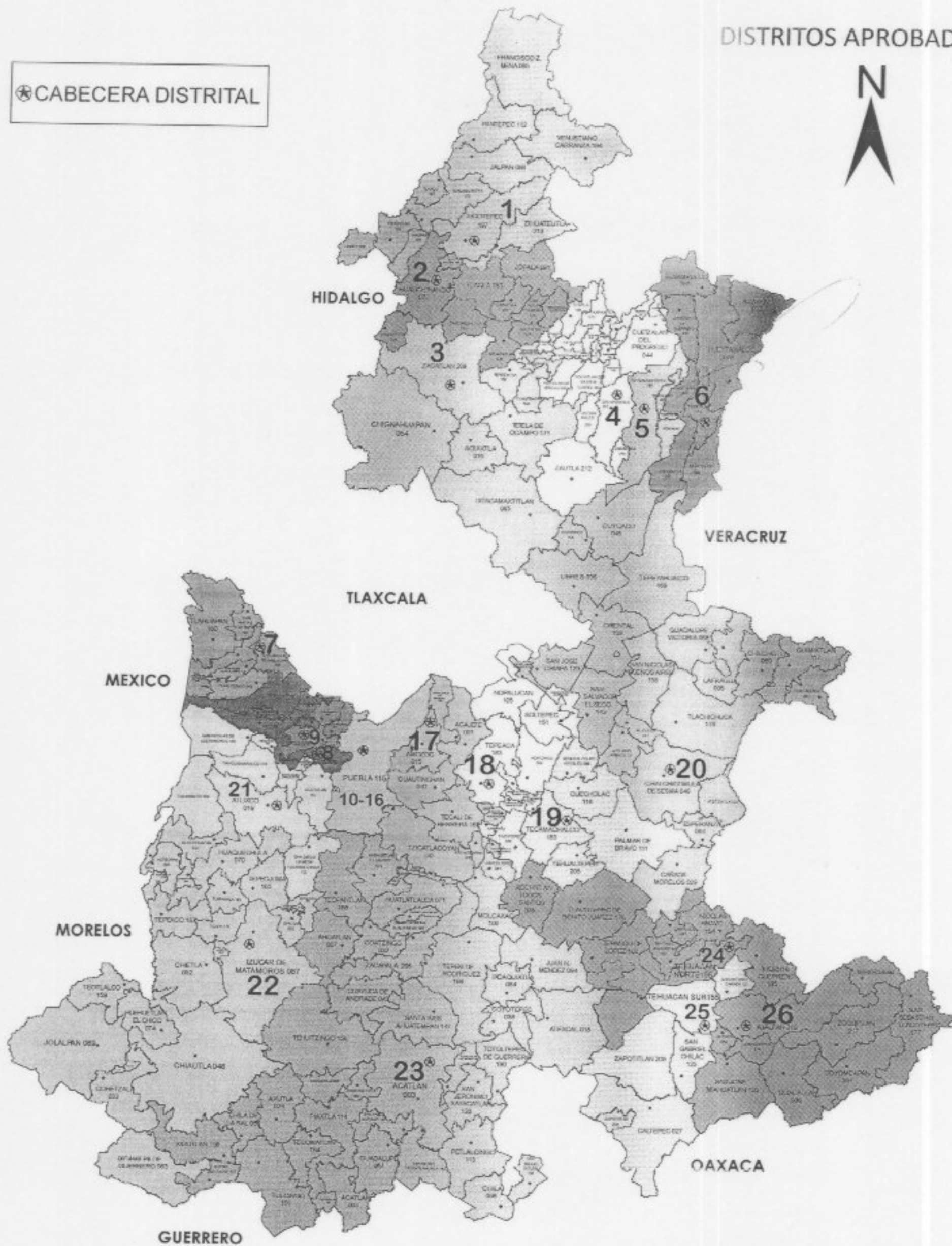
ANEXO 3

LISTADO DE SECCIONES DE LOS DISTRITOS ELECTORALES UNINOMINALES EN QUE SE DIVIDE EL ESTADO DE PUEBLA

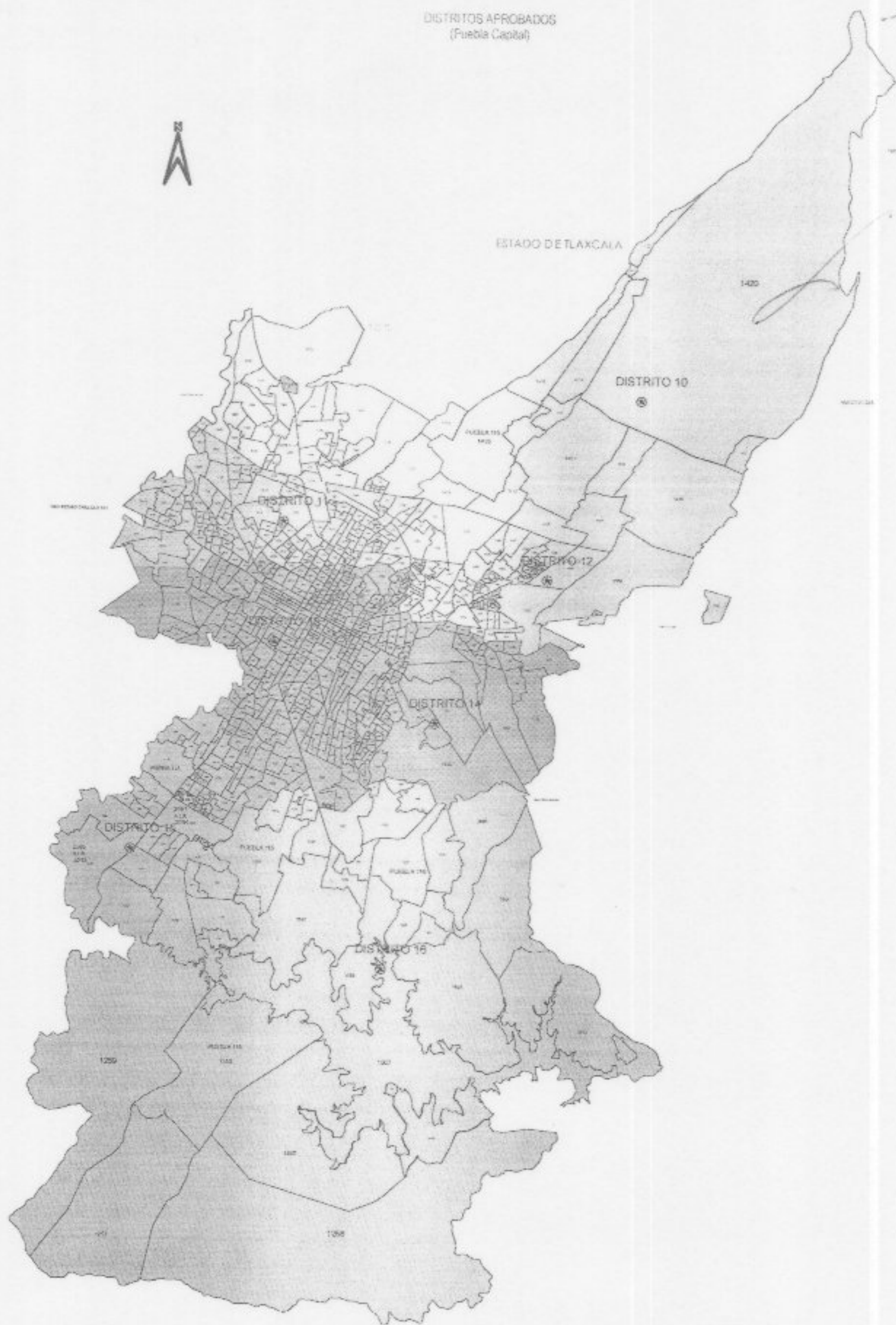
DISTRITO	CABECERA	MPIO	MUNICIPIO	SECCION	POBLACION INEGI 2010
26	AJALPAN	177	SAN SEBASTIAN TLACOTEPEC	2201	3,601
26	AJALPAN	177	SAN SEBASTIAN TLACOTEPEC	2202	706
26	AJALPAN	177	SAN SEBASTIAN TLACOTEPEC	2203	2,268
26	AJALPAN	177	SAN SEBASTIAN TLACOTEPEC	2204	1,858
26	AJALPAN	177	SAN SEBASTIAN TLACOTEPEC	2205	1,262
26	AJALPAN	177	SAN SEBASTIAN TLACOTEPEC	2206	2,564
26	AJALPAN	177	SAN SEBASTIAN TLACOTEPEC	2207	1,040
26	AJALPAN	177	SAN SEBASTIAN TLACOTEPEC	2208	933
26	AJALPAN	195	VICENTE GUERRERO	2349	1,134
26	AJALPAN	195	VICENTE GUERRERO	2350	2,534
26	AJALPAN	195	VICENTE GUERRERO	2351	1,260
26	AJALPAN	195	VICENTE GUERRERO	2352	1,395
26	AJALPAN	195	VICENTE GUERRERO	2353	1,823
26	AJALPAN	195	VICENTE GUERRERO	2354	750
26	AJALPAN	195	VICENTE GUERRERO	2355	3,428
26	AJALPAN	195	VICENTE GUERRERO	2356	4,046
26	AJALPAN	195	VICENTE GUERRERO	2357	4,800
26	AJALPAN	195	VICENTE GUERRERO	2358	469
26	AJALPAN	195	VICENTE GUERRERO	2359	2,462
26	AJALPAN	214	ZINACATEPEC	2527	3,397
26	AJALPAN	214	ZINACATEPEC	2528	2,814
26	AJALPAN	214	ZINACATEPEC	2529	1,860
26	AJALPAN	214	ZINACATEPEC	2530	2,504
26	AJALPAN	214	ZINACATEPEC	2531	2,015
26	AJALPAN	214	ZINACATEPEC	2532	3,100
26	AJALPAN	217	ZOQUITLAN	2537	1,904
26	AJALPAN	217	ZOQUITLAN	2538	2,100
26	AJALPAN	217	ZOQUITLAN	2539	2,086
26	AJALPAN	217	ZOQUITLAN	2540	520
26	AJALPAN	217	ZOQUITLAN	2541	2,045
26	AJALPAN	217	ZOQUITLAN	2542	904
26	AJALPAN	217	ZOQUITLAN	2543	953
26	AJALPAN	217	ZOQUITLAN	2544	1,464
26	AJALPAN	217	ZOQUITLAN	2545	3,215
26	AJALPAN	217	ZOQUITLAN	2546	303
26	AJALPAN	217	ZOQUITLAN	2547	1,791
26	AJALPAN	217	ZOQUITLAN	2548	2,663

★ CABECERA DISTRITAL

DISTRITOS APROBADOS



DISTRITOS APROBADOS
(Puebla Capital)



**DISTRITOS ELECTORALES
UNINOMINALES EN QUE SE
DIVIDE EL ESTADO DE PUEBLA**

CONSEJO GENERAL

SECRETARÍA EJECUTIVA
DIRECCIÓN DE ORGANIZACIÓN ELECTORAL




Estado de Puebla

CONDENSADO ESTATAL

Distrito Electoral 1

Cabecera: Xicotepec

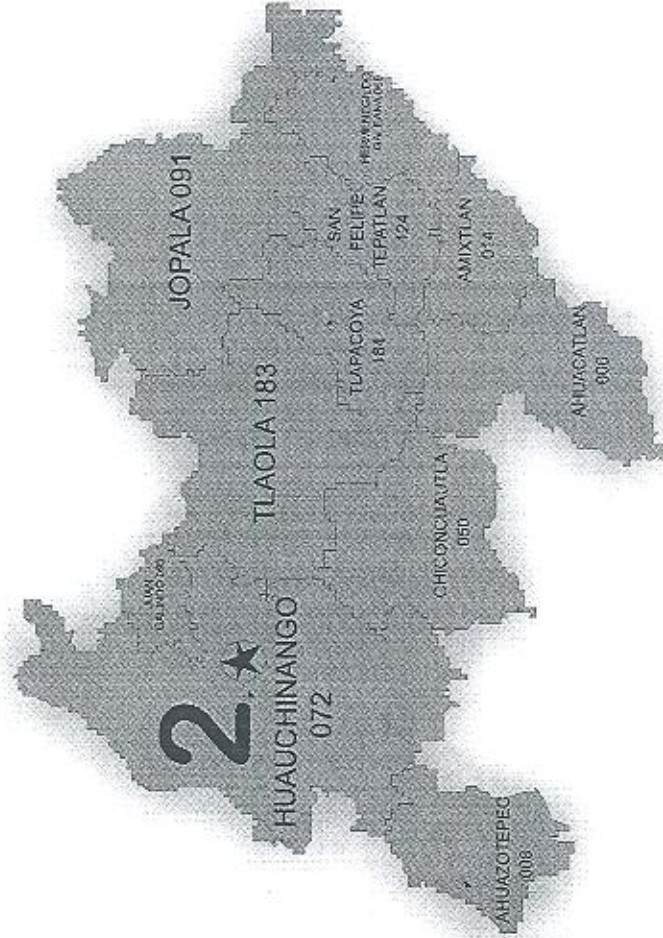
Distrito Electoral Local	Nombre de Municipio	Clave de Municipio
1	Francisco Z. Mena	65
	Honey	58
	Jalpan	88
	Naupan	101
	Pahuatlán	110
	Pantepec	112
	Tlacuilotepic	178
	Tlaxco	187
	Venustiano Carranza	194
	Xicotepec	197
	Zihuateutla	213



Distrito Electoral 2

Cabecera: Huauchinango


Distrito Electoral Local	Nombre de Municipio	Clave de Municipio
2	Ahuacatlán	6
	Ahuazotepec	8
	Amixtlán	14
	Chiconcuautla	50
	Hermenegildo Galeana	69
	Huauchinango	72
	Jopala	91
	Juan Galindo	93
	San Felipe Tepatlán	124
	Tlaola	183
	Tlapacoya	184



Distrito Electoral 3

Cabecera: Zacatlán

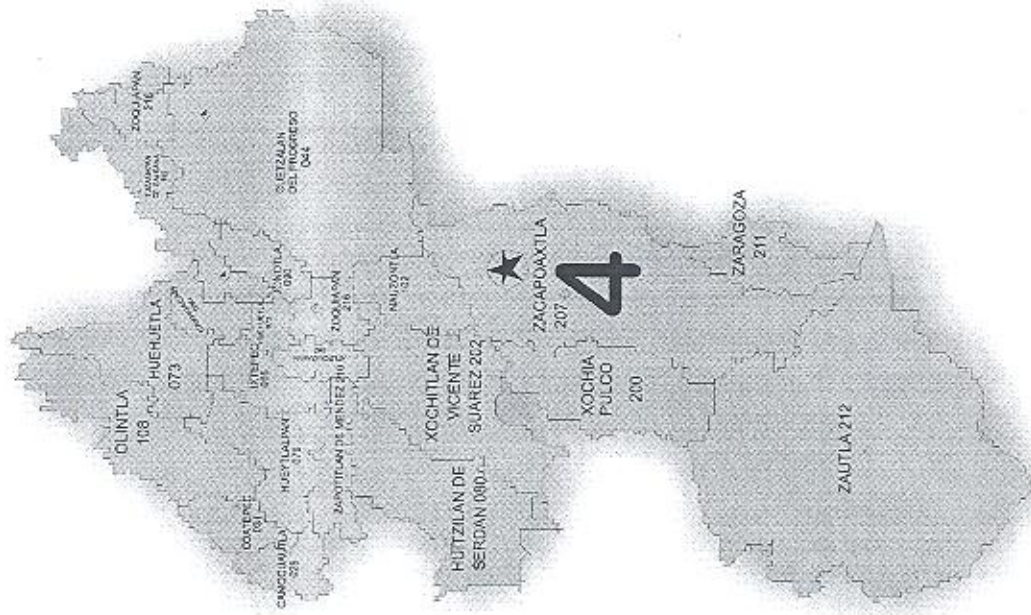
Distrito Electoral Local	Nombre de Municipio	Clave de Municipio
3	Aquixtla	16
	Chignahuapan	54
	Cuautempan	40
	Ixtacamaxtitlán	85
	Tepango de Rodríguez	161
	Tepetzintla	166
	Tetela de Ocampo	171
	Zacatlán	208
	Zongozotla	215

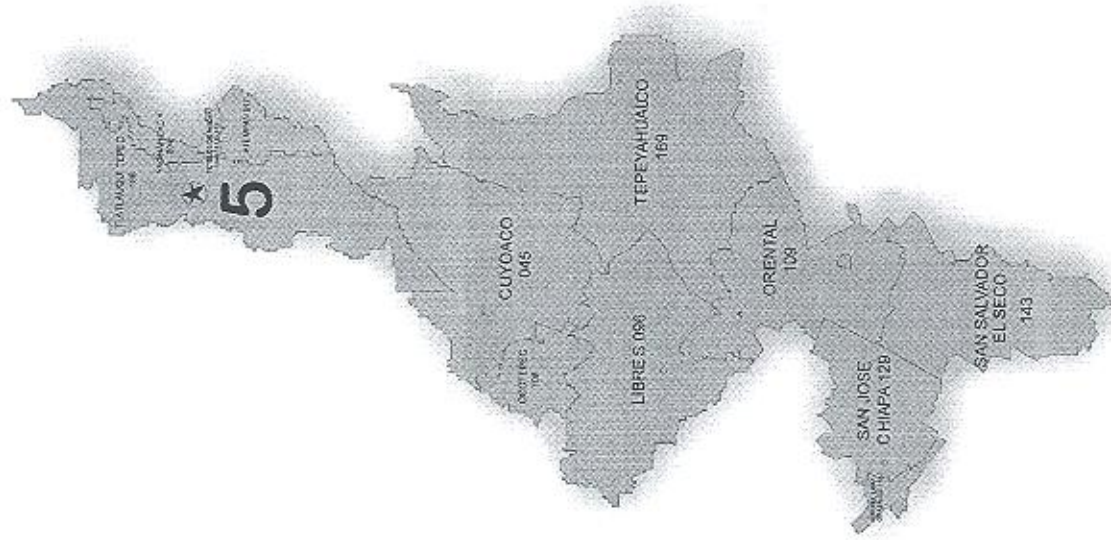


Distrito Electoral 4

Cabecera: Zacapoaxtla

Distrito Electoral Local	Nombre de Municipio	Clave de Municipio
4	Atlequizayán	82
	Camocuautla	28
	Caxhuacan	30
	Coatepec	31
	Cuetzalan del Progreso	44
	Huehuetla	73
	Hueytlalpan	79
	Huitzilán de Serdán	80
	Ixtepec	86
	Jonotla	90
	Nauzontla	102
	Olintla	108
	Tuzamapan de Galeana	192
	Xochiapulco	200
	Xochitlán de Vicente Suárez	202
	Zacapoaxtla	207
	Zapotitlán de Méndez	210
	Zaragoza	211
	Zautla	212
	Zoquiapan	216

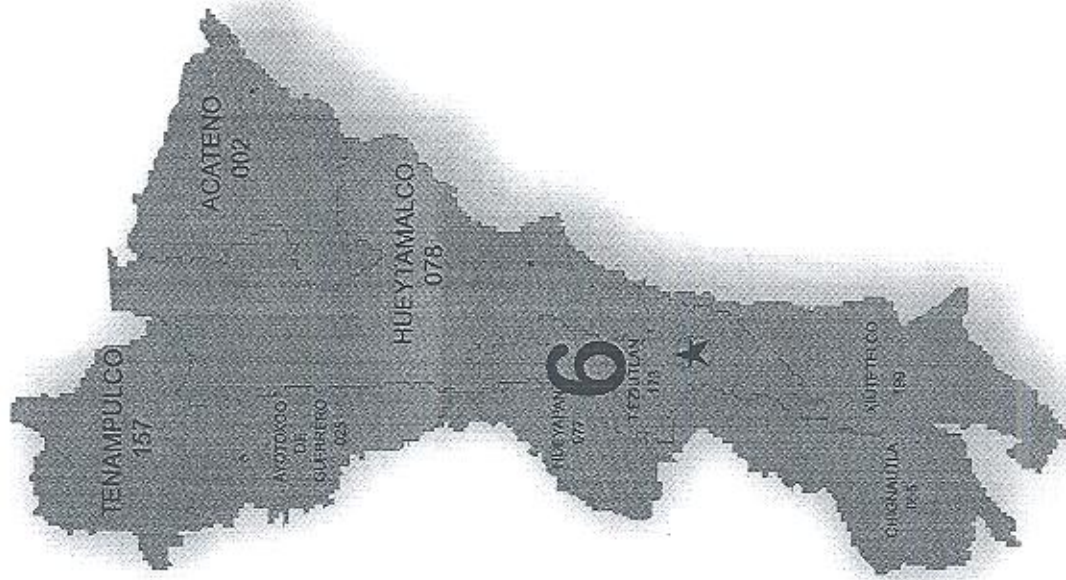




Distrito Electoral 5

Cabecera: Tlatlauquitepec

Distrito Electoral Local	Nombre de Municipio	Clave de Municipio
5	Atempan	17
	Cuyoaco	45
	Libres	96
	Ocotepec	106
	Oriental	109
	Rafael Lara Grajales	118
	San José Chiapa	129
	San Salvador el Seco	143
	Tepeyahualco	169
	Teteles de Ávila Castillo	172
	Tlatlauquitepec	186
	Yaonahuaque	204



Distrito Electoral 6

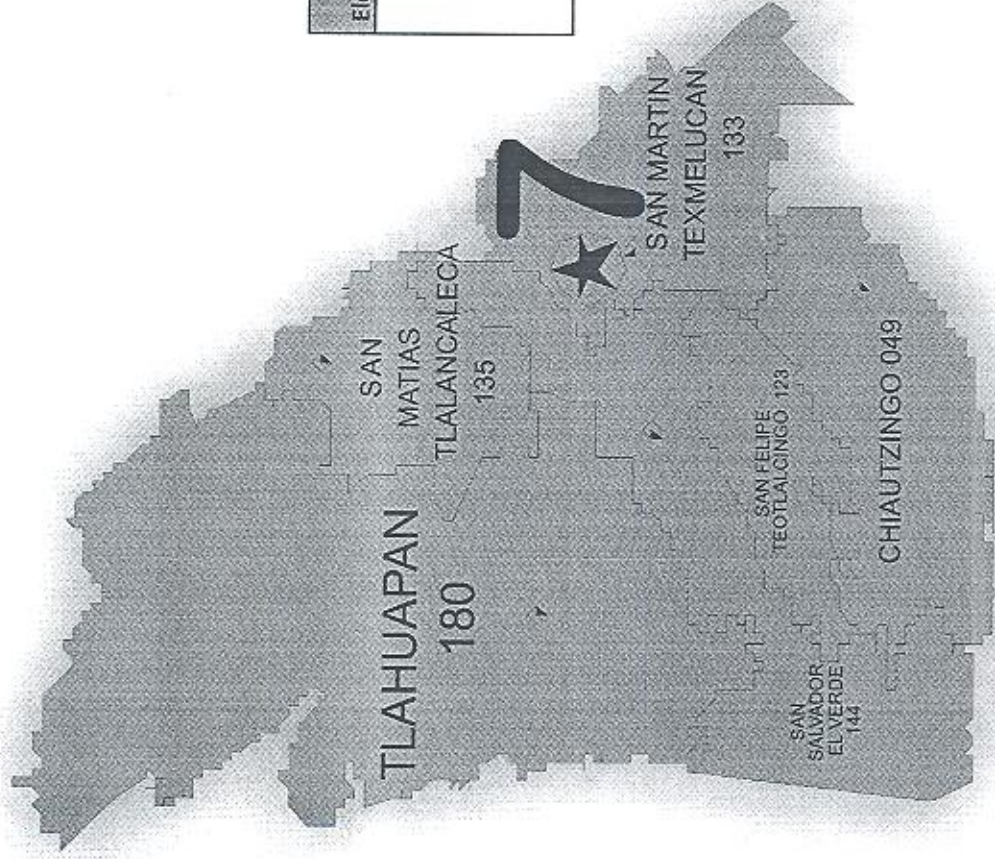
Cabecera: Teziutlán

Distrito Electoral Local	Nombre de Municipio	Clave de Municipio
6	Acateno	2
	Ayotoxco de Guerrero	25
	Chignautla	55
	Hueyapan	77
	Hueytamalco	78
	Tenampulco	157
	Teziutlán	173
	Xiutetelco	199

Distrito Electoral 7

Cabecera: San Martín
Texmelucan

Distrito Electoral Local	Nombre de Municipio	Clave de Municipio
7	Chiautzingo	49
	San Felipe Teotlalcingo	123
	San Martín Texmelucan	133
	San Matías Tlalcatepec	135
	San Salvador el Verde	144
	Tlahuapan	180

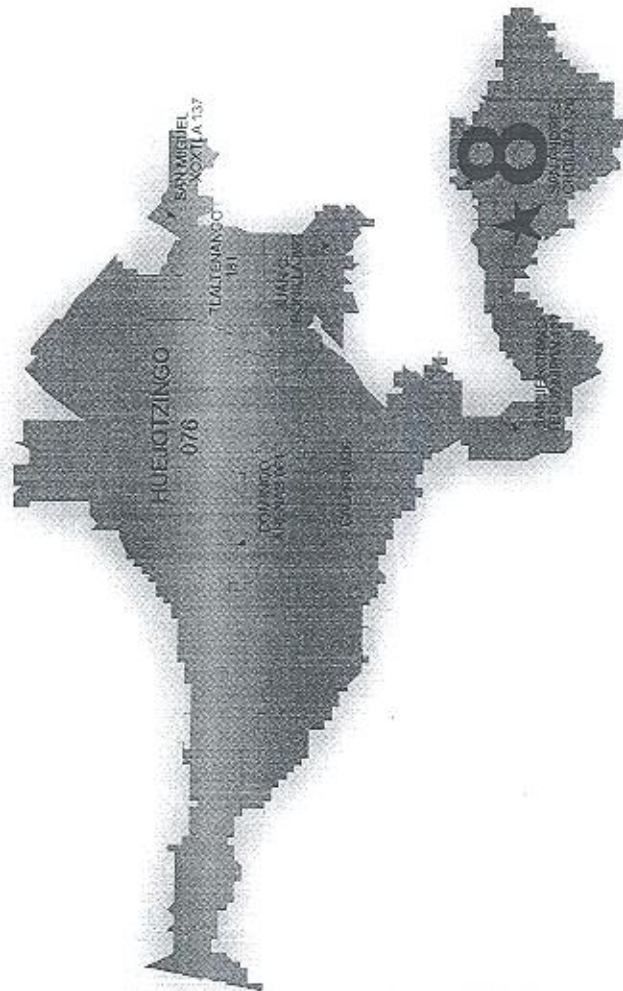


SECRETARÍA EJECUTIVA
DIRECCIÓN DE ORGANIZACIÓN ELECTORAL

31

Distrito Electoral 8

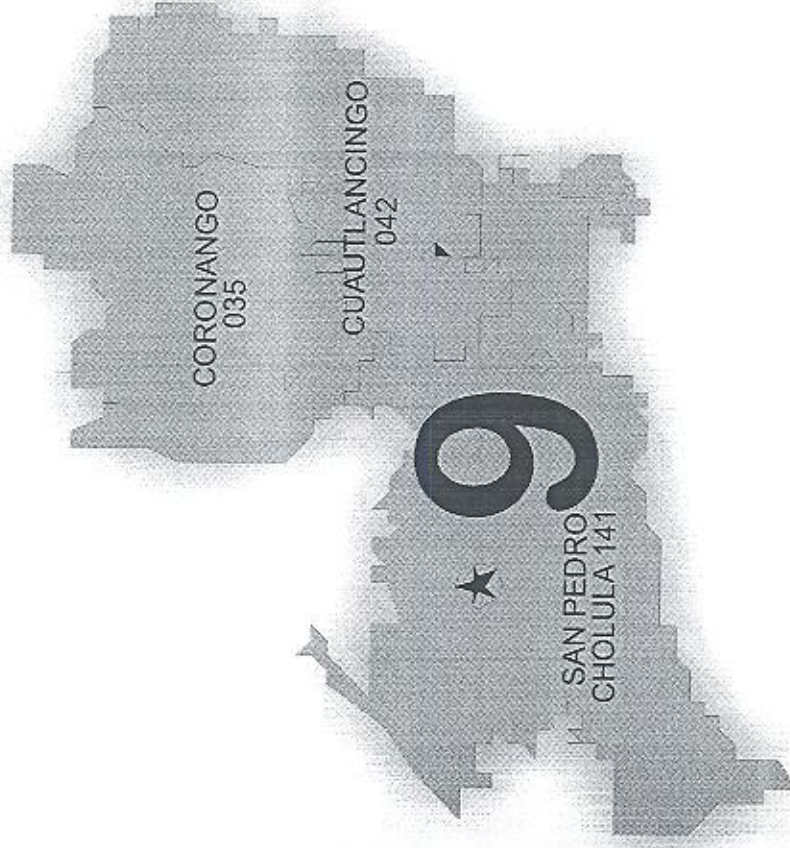
Cabecera: San Andrés Cholula



Distrito Electoral Local	Nombre de Municipio	Clave de Municipio
8	Calpan	26
	Domingo Arenas	61
	Huejotzingo	76
	Juan C. Bonilla	92
	San Andrés Cholula	120
	San Jerónimo Tecuaniapan	127
	San Miguel Xoxtla	137
	Tlaltenango	181

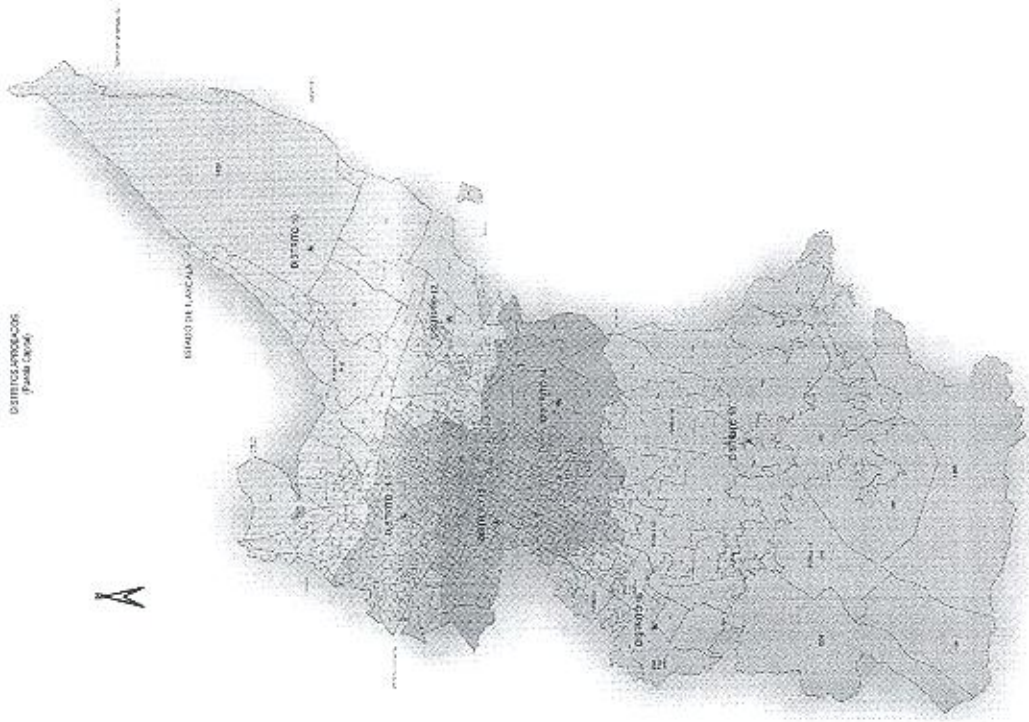
Distrito Electoral 9

Cabecera: San Pedro
Cholula



Distrito Electoral Local	Nombre de Municipio	Clave de Municipio
9	Coronango	35
	Cuautlancingo	42
	San Pedro Cholula	141

SECRETARÍA EJECUTIVA
DIRECCIÓN DE ORGANIZACIÓN ELECTORAL



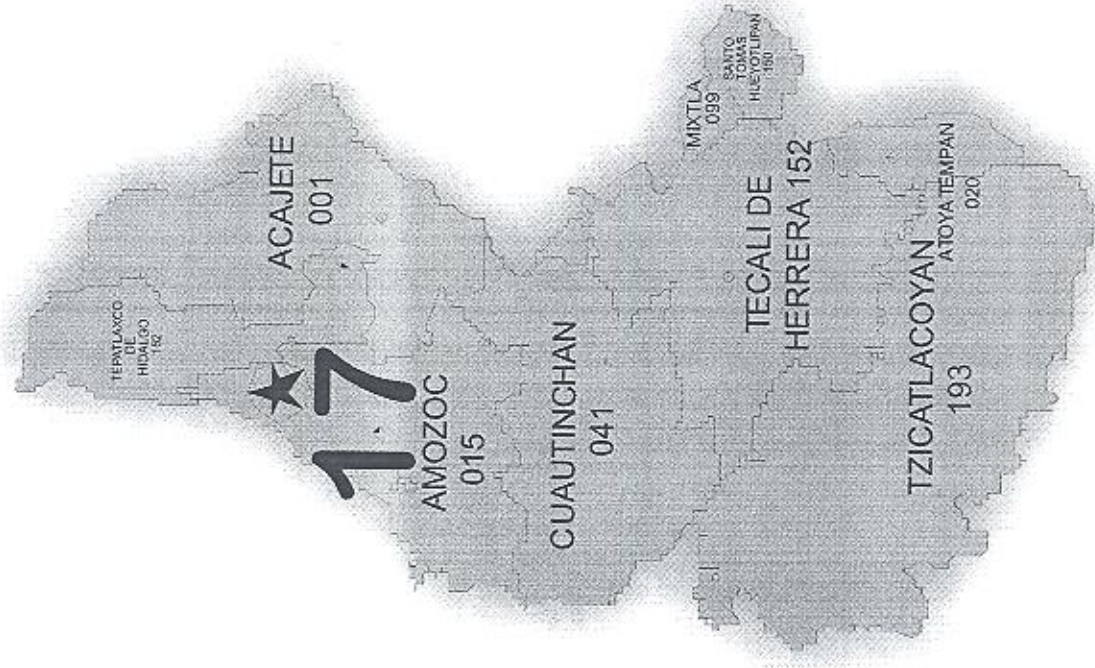
Distritos Electorales 10 al 16 Cabecera: Heroica Ciudad de Puebla de Zaragoza

Distrito Electoral Local	Nombre de Municipio	Clave de Municipio
10	Puebla	115
11	Puebla	115
12	Puebla	115
13	Puebla	115
14	Puebla	115
15	Puebla	115
16	Puebla	115

Distrito Electoral 17

Cabecera: Amozoc

Distrito Electoral Local	Nombre de Municipio	Clave de Municipio
17	Acajete	1
	Amozoc	15
	Atoyatempan	20
	Cuautinchán	41
	Mixtla	99
	Santo Tomás Hueyotlipán	150
	Tecali de Herrera	152
	Tepatlatxco de Hidalgo	162
	Tzicatlacoyan	193

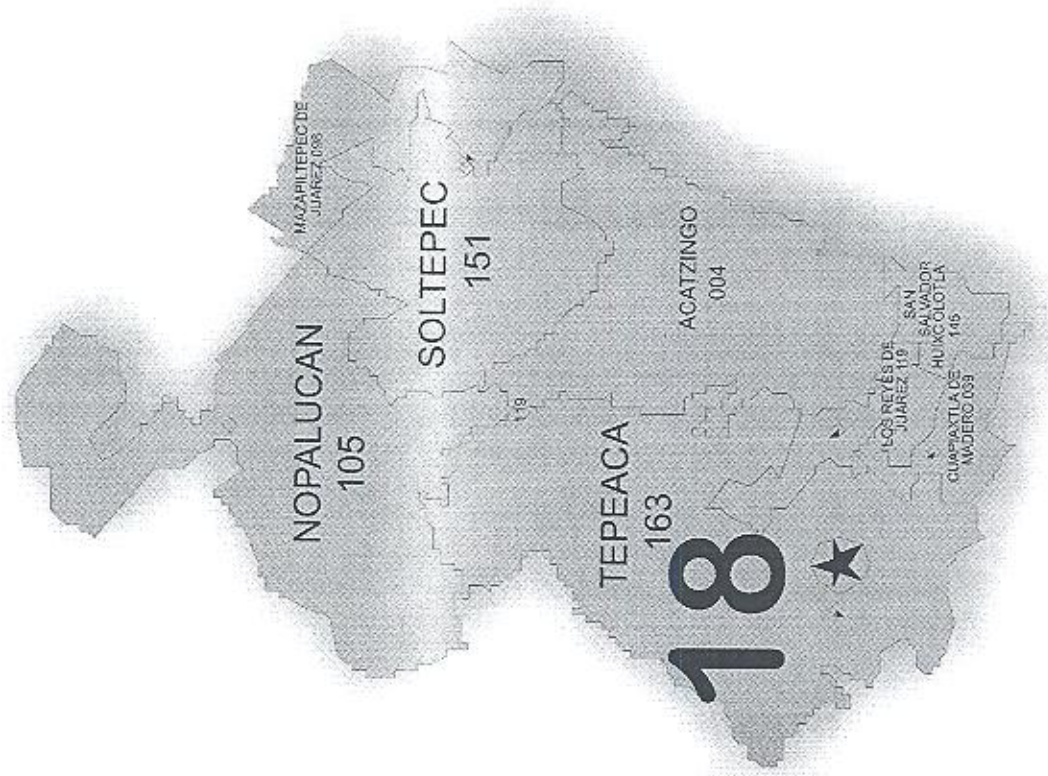


SECRETARÍA EJECUTIVA
DIRECCIÓN DE ORGANIZACIÓN ELECTORAL

Distrito Electoral 18

Cabecera: Tepeaca

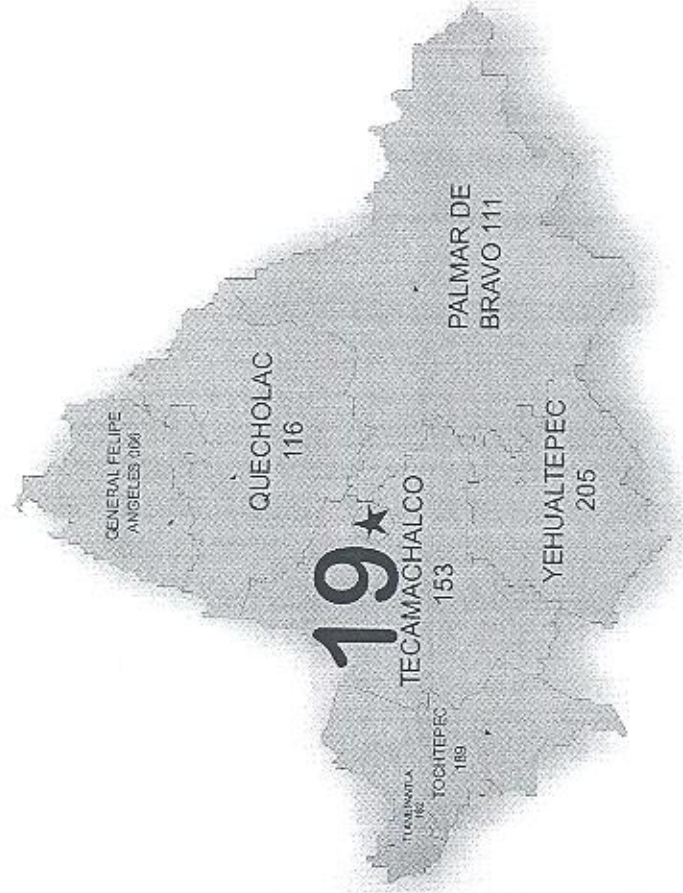
Distrito Electoral Local	Nombre de Municipio	Clave de Municipio
18	Acatzingo	4
	Cuapiaxtla de Madero	39
	Mazapiltepec de Juárez	98
	Nopalucan	105
	Los Reyes de Juárez	119
	San Salvador Huixcolotla	145
	Soltepec	151
	Tepeaca	163



Distrito Electoral 19

Cabecera: Tecamachalco

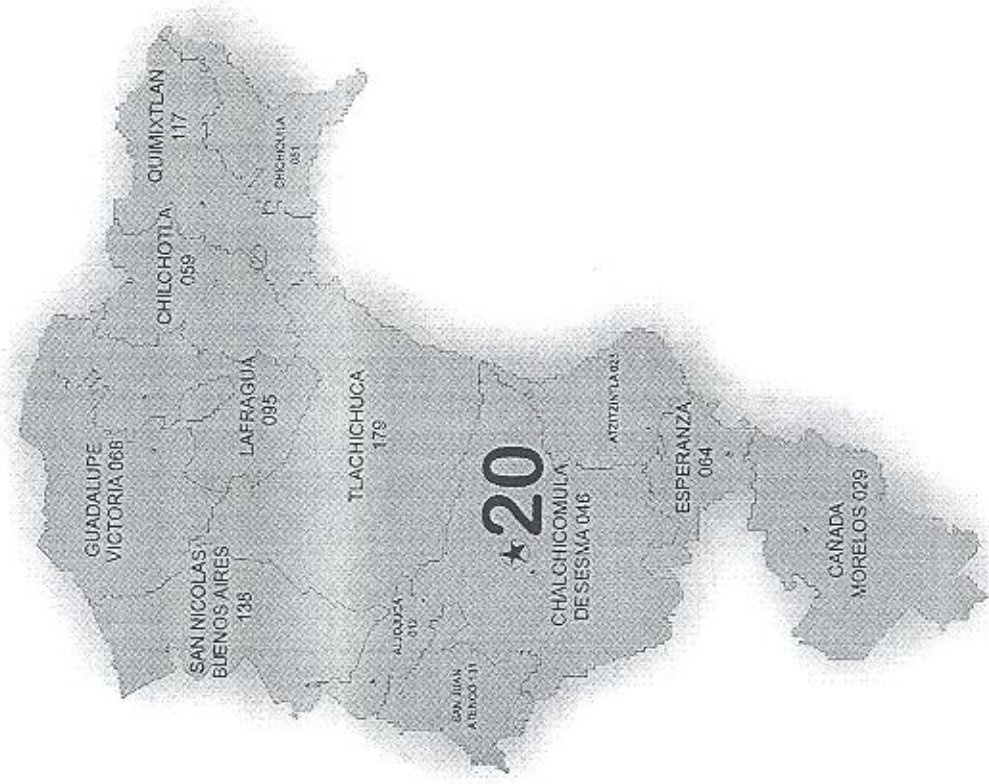
Distrito Electoral Local	Nombre de Municipio	Clave de Municipio
19	General Felipe Angeles	66
	Palmar de Bravo	111
	Quecholac	116
	Tecamachalco	153
	Tlanepantla	182
	Tochtepec	189
	Yehualtepec	205



Distrito Electoral 20

Cabecera: Ciudad Serdán

Distrito Electoral Local	Nombre de Municipio	Clave de Municipio
20	Aljojuca	12
	Atzitzintla	23
	Cañada Morelos	29
	Chalchicomula de Sesma	46
	Chichiquila	51
	Chilchotla	59
	Esperanza	64
	Guadalupe Victoria	68
	Lafragua	95
	Quimixtlán	117
	San Juan Atenco	131
	San Nicolás Buenos Aires	138
	Tlachichuca	179



Distrito Electoral 21

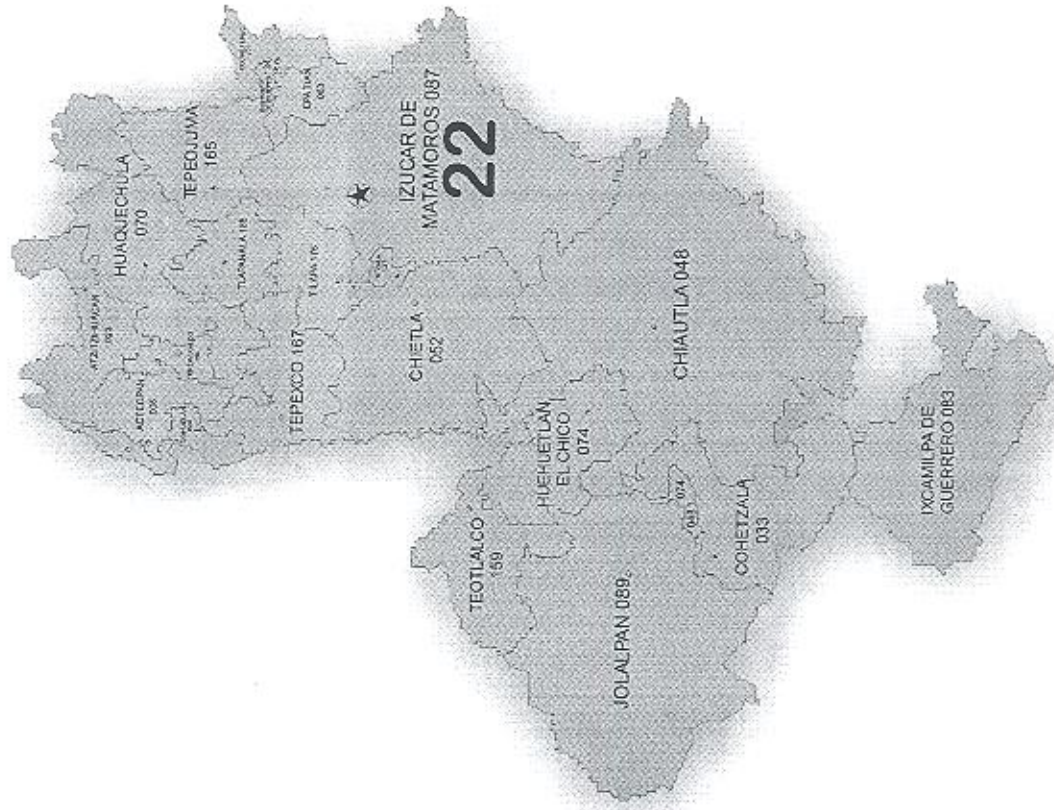
Cabecera: Atlixco



Distrito Electoral Local	Nombre de Municipio	Clave de Municipio
21	Atlixco	19
	Nealtican	103
	Ocoyucan	107
	San Diego la Mesa Tochimiltzingo	122
	San Gregorio Atzompa	126
	San Nicolás de los Ranchos	139
	Santa Isabel Cholula	148
	Tianguismanalco	174
	Tochimilco	188

Distrito Electoral 22

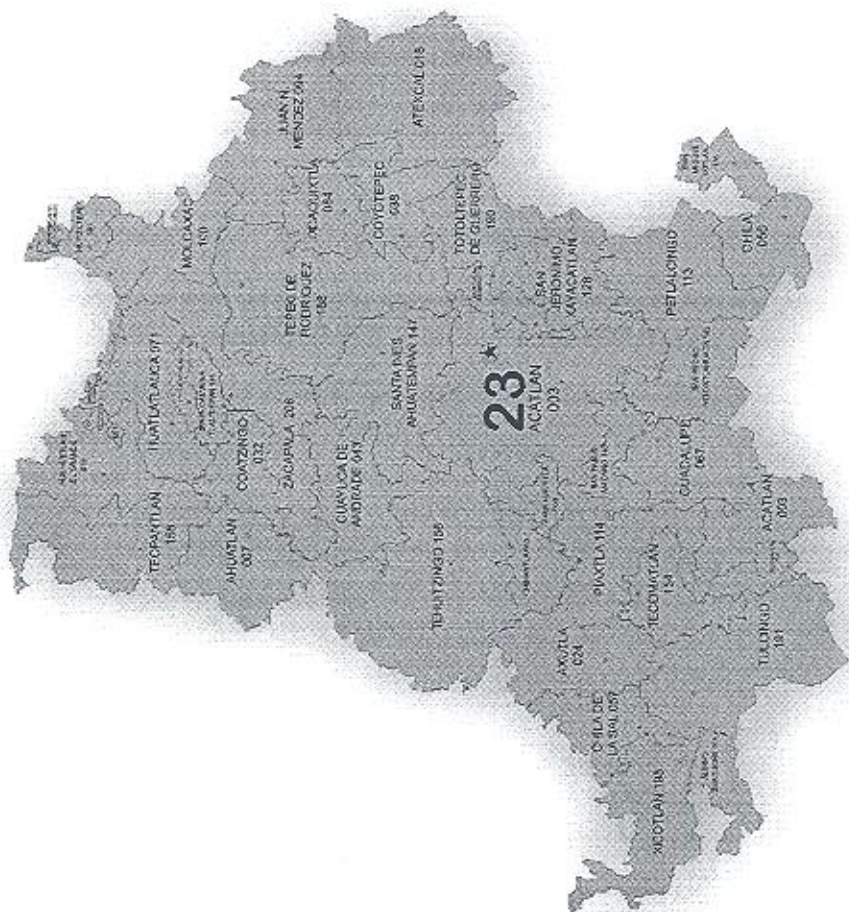
Cabecera: Izúcar de Matamoros



Distrito Electoral Local	Nombre de Municipio	Clave de Municipio
22	Acteopan	5
	Atzacala	21
	Atzitzihuacan	22
	Chiautla	48
	Chietla	52
	Cohetzala	33
	Cohuecan	34
	Epatlán	63
	Huaquechula	70
	Huehuetlán el Chico	74
	Ixcamilpa de Guerrero	83
	Izúcar de Matamoros	87
	Jolalpan	89
	San Martín Totoltepec	134
	Teotlalco	159
	Tepemaxalco	164
	Tepeojuma	165
	Tepexco	167
	Tilapa	175
	Tlapanalá	185
	Xochiltepec	201

Distrito Electoral 23

Cabecera: Acatlán de Osorio

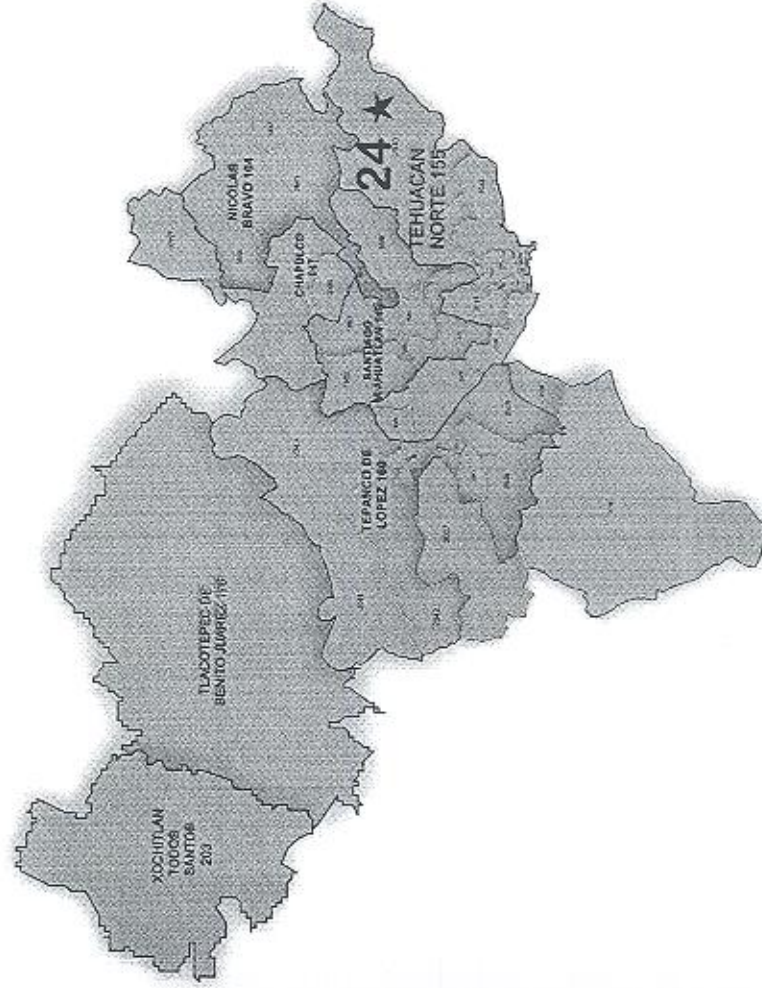


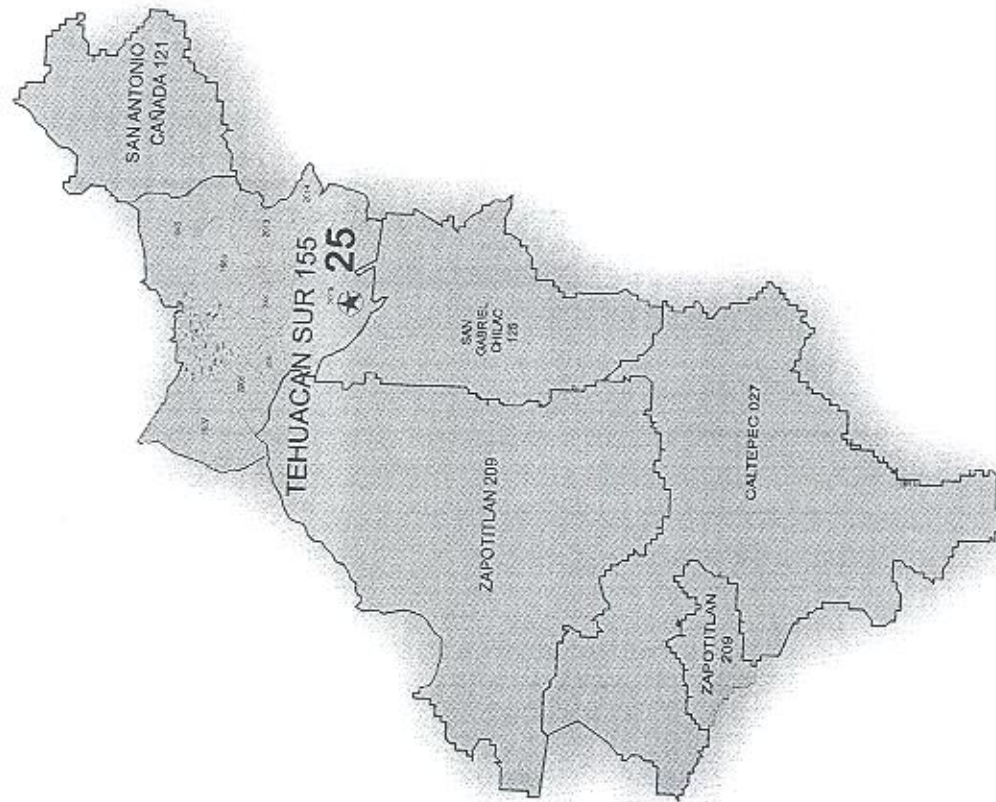
Distrito Electoral Local	Número de Municipios	Clave de Municipio
23	Acatlán	3
	Ahuatlán	7
	Ahuéhuetla	9
	Albino Zertuche	11
	Atexcal	18
	Auxila	24
	Chigmecatitlán	53
	Chila	56
	Chinantla	60
	Coatzaco	32
	Coyotepic	38
	Cuayuca de Andrade	43
	Guadalupe	67
	Huautla	71
	Huautla el Grande	75
	Huixtla	81
	Ixcotelilla	84
	Juan N. Méndez	94
	La Magdalena Tlatlaquilepec	97
	Molcanes	100
	Petalingo	113
	Pixtla	114
	San Jerónimo Xayacatlán	128
	Chila de la Sal	57
	San Juan Atzompa	132
	San Miguel Xitlán	136
	San Pablo Aricano	140
	San Pedro Yelikhahuaca	142
	Santa Catarina Tlaltenpan	146
	Santa Inés Ahuatempan	147
	Tecamatlán	154
	Tehuiztlingo	156
	Tecamatlán	158
	Tepexi de Rodríguez	168
	Tehuacan de Cuauhtémoc	170
	Tototepic de Guerrero	190
	Tulcingo	191
	Xayacatlán de Bravo	196
	Xicotlán	198
	Zacapala	206

Distrito Electoral 24

Cabecera: Tehuacán Norte

Distrito Electoral Local	Nombre de Municipio	Clave de Municipio
24	Chapulco	47
	Nicolás Bravo	104
	Santiago Miahuatlán	149
	Tehuacán Norte	155
	Tepanco de López	160
	Tlacotepec de Benito Juárez	176
	Xochitlán Todos Santos	203



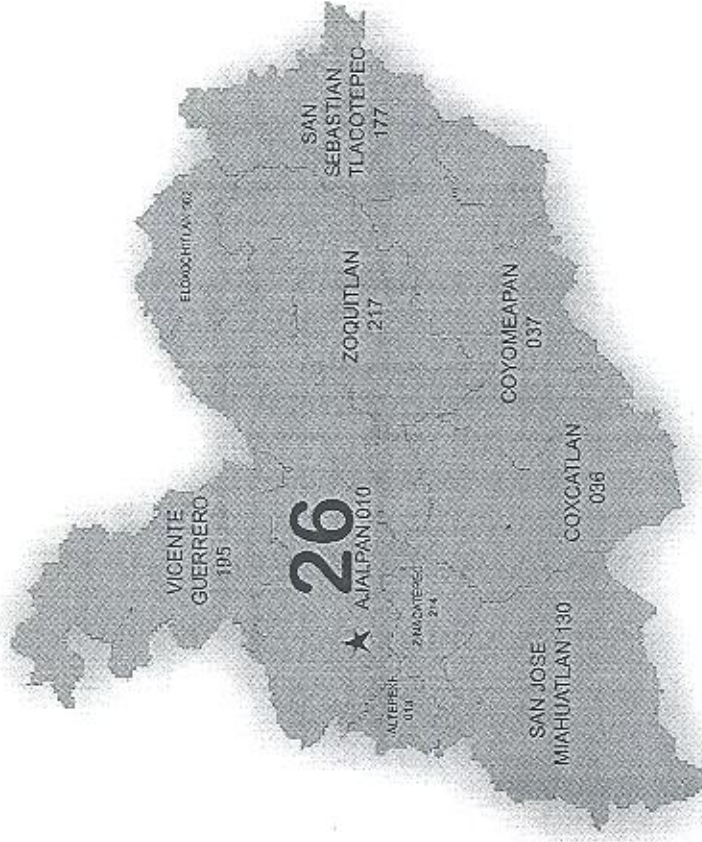


Distrito Electoral 25 **Cabecera: Tehuacán Sur**

Distrito Electoral Local	Nombre de Municipio	Clave de Municipio
25	Caltepec	27
	San Antonio Cañada	121
	San Gabriel Chilac	125
	Tehuacán Sur	155
	Zapotitlán	209

Distrito Electoral 26 **Cabecera: Ajalpan**

Distrito Electoral Local	Nombre de Municipio	Clave de Municipio
26	Ajalpan	10
	Altepeji	13
	Coxcatlán	36
	Coyomeapan	37
	Eloxochitlán	62
	San José Miahuatlán	130
	San Sebastián Tlacotepec	177
	Vicente Guerrero	195
	Zinacatepec	214
	Zoquitlán	217



SECRETARÍA EJECUTIVA
DIRECCIÓN DE ORGANIZACIÓN ELECTORAL



INSTITUTO ELECTORAL DEL ESTADO
SECRETARÍA EJECUTIVA
DIRECCIÓN DE ORGANIZACIÓN ELECTORAL
TIEMPOS Y DISTANCIAS RUTA DE RECORRIDO DISTRITAL 2012

DISTRITO	INICIO DEL RECORRIDO	FIN DEL RECORRIDO	TIEMPO		KMS. RECORRIDOS EN:				OBSERVACIONES
	LUGAR DE PARTIDA	DESTINO	HRS.	MIN.	AUTOPISTA	LIBRE	RURAL	TOTAL KMS.	
I	IEE-PUEBLA	XICOTEPEC	2	30	93.9	85.4		179.3	POR PISTA
	XICOTEPEC	NAUPAN	1	00		32.6		32.6	
	NAUPAN	HONEY	1	10		43.4		43.4	
	HONEY	PAHUATLÁN		25		16.8		16.8	
	PAHUATLÁN	XICOTEPEC	2	00		80.9		80.9	
	XICOTEPEC	TLACUILOTEPEC	1	10		29.9		29.9	
	TLACUILOTEPEC	TLAXCO	1	20			29.5	29.5	
	TLAXCO	JALPAN	1	00		28.2	5.8	34	
	JALPAN	PANTEPEC	1	40		22.5	5	27.5	
	PANTEPEC	FRANCISCO Z. MENA	1	20		45.1		45.1	
	FRANCISCO Z. MENA	VENUSTIANO CARRANZA	1	00		56.7		56.7	
	VENUSTIANO CARRANZA	ZIHUATEUTLA	1	30		57.6		57.6	
	ZIHUATEUTLA	XICOTEPEC		45		21.2		21.2	
	XICOTEPEC	IEE-PUEBLA	2	30	93.9	85.4		179.3	POR PISTA

* EL TIEMPO DE RECORRIDO QUE SE PRESENTA ES EN CONDICIONES ORDINARIAS, SE PUEDE MODIFICAR LA VARIABLE DE TIEMPO DERIVADO DE LAS SIGUIENTES CONDICIONES:

- PERICIA EN EL MANEJO DEL VEHÍCULO.
- CLIMATOLÓGICAS.
- TIPOS DE CAMINO.
- TRÁNSITO VEHICULAR.
- TRAYECTOS ACCIDENTADOS.
- DIVERSOS EVENTOS SOCIALES Y RELIGIOSOS, ETC.



INSTITUTO ELECTORAL DEL ESTADO
SECRETARÍA EJECUTIVA
DIRECCIÓN DE ORGANIZACIÓN ELECTORAL
TIEMPOS Y DISTANCIAS RUTA DE RECORRIDO DISTRITAL 2012

DISTRITO	INICIO DEL RECORRIDO	FIN DEL RECORRIDO	TIEMPO		KMS. RECORRIDOS EN:				OBSERVACIONES
	LUGAR DE PARTIDA	DESTINO	HRS.	MIN.	AUTOPISTA	LIBRE	RURAL	TOTAL KMS.	
2	IEE-PUEBLA	HUAUCHINANGO	2	10	84.9	80.2		165.1	POR PISTA
	HUAUCHINANGO	XOPALA	3	30		184.6	3.4	188	
	XOPALA	HUAUCHINANGO	3	30		184.6	3.4	188	
	HUAUCHINANGO	JUAN GALINDO		25		13		13	
	JUAN GALINDO	TLAOLA		40		20.3		20.3	
	TLAOLA	CHINCONCUAUTLA		40		3.8	13.2	17	
	CHINCONCUAUTLA	TLAPACOYA	1	00		11	17.4	28.4	
	TLAPACOYA	SAN FELIPE TEPATLÁN	1	00		1.6	15.9	17.5	
	SAN FELIPE TEPATLÁN	AMIXTLÁN		20		4.5	5.8	10.3	
	AMIXTLÁN	HERMENEGILDO GALEANA		40		2.7	13	15.7	
	HERMENEGILDO GALEANA	AHUACATLÁN	1	10		14.7	13	27.7	v
	AHUACATLÁN	HUAUCHINANGO	3	10		68.7	20.1	88.8	
	HUAUCHINANGO	AHUAZOTEPEC		30		25.3		25.3	
	AHUAZOTEPEC	HUAUCHINANGO		30		25.3		25.3	
	HUAUCHINANGO	IEE-PUEBLA	2	10	84.9	80.2		165.1	POR PISTA

- * EL TIEMPO DE RECORRIDO QUE SE PRESENTA ES EN CONDICIONES ORDINARIAS, SE PUEDE MODIFICAR LA VARIABLE DE TIEMPO DERIVADO DE LAS SIGUIENTES CONDICIONES:
- PERICIA EN EL MANEJO DEL VEHÍCULO.
 - CLIMATOLÓGICAS.
 - TIPOS DE CAMINO.
 - TRÁNSITO VEHICULAR.
 - TRAYECTOS ACCIDENTADOS.
 - DIVERSOS EVENTOS SOCIALES Y RELIGIOSOS, ETC.



INSTITUTO ELECTORAL DEL ESTADO
SECRETARÍA EJECUTIVA
DIRECCIÓN DE ORGANIZACIÓN ELECTORAL
TIEMPOS Y DISTANCIAS RUTA DE RECORRIDO DISTRITAL 2012

DISTRITO	INICIO DEL RECORRIDO	FIN DEL RECORRIDO	TIEMPO		KMS. RECORRIDOS EN:				OBSERVACIONES
	LUGAR DE PARTIDA	DESTINO	HRS.	MIN.	AUTOPISTA	LIBRE	RURAL	TOTAL KMS.	
3	IEE-PUEBLA	ZACATLÁN	1	45	44	85		129	POR PISTA
	ZACATLÁN	CHIGNAHUAPAN		25		14		14	
	CHIGNAHUAPAN	IXTACAMAXTITLÁN	2	00		95.5		95.5	
	IXTACAMAXTITLÁN	AQUIXTLA	1	00		25	14	39	
	AQUIXTLA	TETELA DE OCAMPO		20		20		20	
	TETELA DE OCAMPO	CUAUTEMPAN		30		17		17	
	CUAUTEMPAN	ZONGOZOTLA	1	50			26	26	
	ZONGOZOTLA	TEPANGO DE RODRIGUEZ	1	00		33		33	
	TEPANGO DE RODRIGUEZ	TEPETZINTLA	1	00		26.7	5.1	31.8	
	TEPETZINTLA	ZACATLÁN	1	30		47	5.1	52.1	
	ZACATLÁN	IEE-PUEBLA	1	45	44	85		129	POR PISTA

- * EL TIEMPO DE RECORRIDO QUE SE PRESENTA ES EN CONDICIONES ORDINARIAS, SE PUEDE MODIFICAR LA VARIABLE DE TIEMPO DERIVADO DE LAS SIGUIENTES CONDICIONES:
- PERICIA EN EL MANEJO DEL VEHICULO.
 - CLIMATOLÓGICAS.
 - TIPOS DE CAMINO.
 - TRÁNSITO VEHICULAR.
 - TRAYECTOS ACCIDENTADOS.
 - DIVERSOS EVENTOS SOCIALES Y RELIGIOSOS, ETC.



INSTITUTO ELECTORAL DEL ESTADO
SECRETARÍA EJECUTIVA
DIRECCIÓN DE ORGANIZACIÓN ELECTORAL
TIEMPOS Y DISTANCIAS RUTA DE RECORRIDO DISTRITAL 2012

DISTRITO	INICIO DEL RECORRIDO	FIN DEL RECORRIDO	TIEMPO		KMS. RECORRIDOS EN:				OBSERVACIONES
	LUGAR DE PARTIDA	DESTINO	HRS.	MIN.	AUTOPISTA	LIBRE	RURAL	TOTAL KMS.	
4	IEE-PUEBLA	ZACAPOAXTLA	2	00	120	25.6		145.6	POR PISTA
	ZACAPOAXTLA	XOCHIAPULCO		35		22		22	
	XOCHIAPULCO	ZARAGOZA	1	00		42		42	
	ZARAGOZA	ZAUTLA		30		19.3		19.3	
	ZAUTLA	NAUZONTLA	1	15		60.3		60.3	
	NAUZONTLA	XOCHITLÁN DE VICENTE SUÁREZ		15		10		10	
	XOCHITLÁN DE VICENTE SUÁREZ	HUITZILAN DE SERDÁN		35		24.5		24.5	
	HUITZILAN DE SERDÁN	ZAPOTITLÁN DE MÉNDEZ		15		10		10	
	ZAPOTITLÁN DE MÉNDEZ	ATLEQUIZAYAN		40		22.3		22.3	
	ATLEQUIZAYAN	CAXHUACÁN		35		22		22	
	CAXHUACÁN	IXTEPEC		25		16		16	
	IXTEPEC	CAMOCUAUTLA		50		36		36	
	CAMOCUAUTLA	COATEPEC		30		14.2		14.2	
	COATEPEC	HUEYTLALPAN		25		19.7		19.7	
	HUEYTLALPAN	OLINTLA		45		16	3.6	19.6	
	OLINTLA	HUEHUETLA	1	00			15.4	15.4	
	HUEHUETLA	TUZAMAPAN DE GALEANA		40		21.4		21.4	
	TUZAMAPAN DE GALEANA	JONOTLA		15		8.6		8.6	
	JONOTLA	ZOQUÍAPAN		10		5		5	
	ZOQUÍAPAN	CUETZALAN DEL PROGRESO		45		24		24	
	CUETZALAN DEL PROGRESO	ZACAPOAXTLA	1	00		36		36	
	ZACAPOAXTLA	IEE-PUEBLA	2	00	120	25.6		145.6	POR PISTA

- EL TIEMPO DE RECORRIDO QUE SE PRESENTA ES EN CONDICIONES ORDINARIAS, SE PUEDE MODIFICAR LA VARIABLE DE TIEMPO DERIVADO DE LAS SIGUIENTES CONDICIONES:
- PERICIA EN EL MANEJO DEL VEHÍCULO.
- CLIMATOLÓGICAS.
- TIPOS DE CAMINO.
- TRÁNSITO VEHICULAR.
- TRAYECTOS ACCIDENTADOS.
- DIVERSOS EVENTOS SOCIALES Y RELIGIOSOS, ETC.



INSTITUTO ELECTORAL DEL ESTADO
SECRETARÍA EJECUTIVA
DIRECCIÓN DE ORGANIZACIÓN ELECTORAL
TIEMPOS Y DISTANCIAS RUTA DE RECORRIDO DISTRITAL 2012

DISTRITO	INICIO DEL RECORRIDO	FIN DEL RECORRIDO	TIEMPO		KMS. RECORRIDOS EN:				OBSERVACIONES
	LUGAR DE PARTIDA	DESTINO	HRS.	MIN.	AUTOPISTA	LIBRE	RURAL	TOTAL KMS.	
5	IEE-PUEBLA	TLATLAUQUITEPEC	1	59	120	21.8		141.8	POR PISTA
	TLATLAUQUITEPEC	YAONAHUAC		21		10.2		10.2	
	YAONAHUAC	TETELES DE AVILA CASTILLO		5		3.3		3.3	
	TETELES DE AVILA CASTILLO	ATEMPAN		9		2.8		2.8	
	ATEMPAN	CUYOACO	1	10		54.8		54.8	
	CUYOACO	OCOTEPEC		17		7.5		7.5	
	OCOTEPEC	LIBRES		20		13.5		13.5	
	LIBRES	ORIENTAL		20		14		14	
	ORIENTAL	TEPEYAHUALCO		25		20.5		20.5	
	TEPEYAHUALCO	SAN JOSÉ CHIAPA	1	00		43.5		43.5	
	SAN JOSÉ CHIAPA	RAFAEL LARA GRAJALES		10		7		7	
	RAFAEL LARA GRAJALES	SAN SALVADOR EL SECO		50		35		35	
	SAN SALVADOR EL SECO	TLATLAUQUITEPEC	2	00		106.5		106.5	
	TLATLAUQUITEPEC	IEE-PUEBLA	1	59	120	21.8		141.8	POR PISTA

- * EL TIEMPO DE RECORRIDO QUE SE PRESENTA ES EN CONDICIONES ORDINARIAS, SE PUEDE MODIFICAR LA VARIABLE DE TIEMPO DERIVADO DE LAS SIGUIENTES CONDICIONES:
- PERICIA EN EL MANEJO DEL VEHÍCULO.
 - CLIMATOLÓGICAS.
 - TIPOS DE CAMINO.
 - TRÁNSITO VEHICULAR.
 - TRAYECTOS ACCIDENTADOS.
 - DIVERSOS EVENTOS SOCIALES Y RELIGIOSOS, ETC.



INSTITUTO ELECTORAL DEL ESTADO
SECRETARÍA EJECUTIVA
DIRECCIÓN DE ORGANIZACIÓN ELECTORAL
TIEMPOS Y DISTANCIAS RUTA DE RECORRIDO DISTRITAL 2012

DISTRITO	INICIO DEL RECORRIDO	FIN DEL RECORRIDO	TIEMPO		KMS. RECORRIDOS EN:				OBSERVACIONES
	LUGAR DE PARTIDA	DESTINO	HRS.	MIN.	AUTOPISTA	LIBRE	RURAL	TOTAL KMS.	
6	IEE-PUEBLA	TEZIUTLÁN	1	51	130.7	20.2		150.9	POR PISTA
	TEZIUTLÁN	CHIGNAUTLA		15		6.5		6.5	
	CHIGNAUTLA	HUEYAPAN		30		18.1		18.1	
	HUEYAPAN	XIUTETELCO		45		34.3		34.3	
	XIUTETELCO	HUEYTAMALCO		46		35.6		35.6	
	HUEYTAMALCO	AYOTÓXCO DE GUERRERO		50		31		31	
	AYOTÓXCO DE GUERRERO	TENAMPULCO		15		9.8		9.8	
	TENAMPULCO	ACATENO	1	15		51.4		51.4	
	ACATENO	TEZIUTLÁN	1	58		62.5		62.5	
	TEZIUTLÁN	IEE-PUEBLA	1	51	130.7	20.2		150.9	POR PISTA

* EL TIEMPO DE RECORRIDO QUE SE PRESENTA ES EN CONDICIONES ORDINARIAS, SE PUEDE MODIFICAR LA VARIABLE DE TIEMPO DERIVADO DE LAS SIGUIENTES CONDICIONES:

- PERICIA EN EL MANEJO DEL VEHÍCULO.
- CLIMATOLÓGICAS.
- TIPOS DE CAMINO.
- TRÁNSITO VEHICULAR.
- TRAYECTOS ACCIDENTADOS.
- DIVERSOS EVENTOS SOCIALES Y RELIGIOSOS, ETC.



INSTITUTO ELECTORAL DEL ESTADO
SECRETARÍA EJECUTIVA
DIRECCIÓN DE ORGANIZACIÓN ELECTORAL
TIEMPOS Y DISTANCIAS RUTA DE RECORRIDO DISTRITAL 2012

DISTRITO	INICIO DEL RECORRIDO	FIN DEL RECORRIDO	TIEMPO		KMS. RECORRIDOS EN:				OBSERVACIONES
	LUGAR DE PARTIDA	DESTINO	HRS.	MIN.	AUTOPISTA	LIBRE	RURAL	TOTAL KMS.	
7	IEE-PUEBLA	SAN MARTÍN TEXMELUCAN		45	29.6	7.4		37	POR PISTA
	SAN MARTÍN TEXMELUCAN	SAN MATÍAS TLALANCALECA		25		10.2		10.2	
	SAN MATÍAS TLALANCALECA	TLAHUAPAN		35		12.6		12.6	
	TLAHUAPAN	SAN SALVADOR EL VERDE		35		16.8		16.8	v
	SAN SALVADOR EL VERDE	SAN FELIPE TEOTLAUCINGO		18		8.8		8.8	
	SAN FELIPE TEOTLAUCINGO	CHIAUTZINGO		12		7.4		7.4	
	CHIAUTZINGO	SAN MARTÍN TEXMELUCAN		25		13.9		13.9	
	SAN MARTÍN TEXMELUCAN	IEE-PUEBLA		45	29.6	7.4		37	POR PISTA

* EL TIEMPO DE RECORRIDO QUE SE PRESENTA ES EN CONDICIONES ORDINARIAS, SE PUEDE MODIFICAR LA VARIABLE DE TIEMPO DERIVADO DE LAS SIGUIENTES CONDICIONES:

- PERICIA EN EL MANEJO DEL VEHÍCULO.
- CLIMATOLÓGICAS.
- TIPOS DE CAMINO.
- TRÁNSITO VEHICULAR.
- TRAYECTOS ACCIDENTADOS.
- DIVERSOS EVENTOS SOCIALES Y RELIGIOSOS, ETC.



INSTITUTO ELECTORAL DEL ESTADO
SECRETARÍA EJECUTIVA
DIRECCIÓN DE ORGANIZACIÓN ELECTORAL
TIEMPOS Y DISTANCIAS RUTA DE RECORRIDO DISTRITAL 2012

DISTRITO	INICIO DEL RECORRIDO	FIN DEL RECORRIDO	TIEMPO		KMS. RECORRIDOS EN:				OBSERVACIONES
	LUGAR DE PARTIDA	DESTINO	HRs.	MIN.	AUTOPISTA	LIBRE	RURAL	TOTAL KMS.	
8	IEE-PUEBLA	SAN ANDRÉS CHOLULA		25		13		13	
	SAN ANDRÉS CHOLULA	SAN JERÓNIMO TECUANIPAN		35		22		22	
	SAN JERÓNIMO TECUANIPAN	CALPAN		45		36		36	
	CALPAN	DOMINGO ARENAS		20		16		16	
	DOMINGO ARENAS	HUEJOTZINGO		18		11		11	
	HUEJOTZINGO	JUAN C. BONILLA		25		17.4		17.4	
	JUAN C. BONILLA	SAN MIGUEL XOXTLA		20		14		14	
	SAN MIGUEL XOXTLA	TLALTENANGO		15		8		8	
	TLALTENANGO	SAN ANDRÉS CHOLULA		40		22		22	
	SAN ANDRÉS CHOLULA	IEE-PUEBLA		25		13		13	

* EL TIEMPO DE RECORRIDO QUE SE PRESENTA ES EN CONDICIONES ORDINARIAS, SE PUEDE MODIFICAR LA VARIABLE DE TIEMPO DERIVADO DE LAS SIGUIENTES CONDICIONES:

- PERICIA EN EL MANEJO DEL VEHÍCULO.
- CLIMATOLÓGICAS.
- TIPOS DE CAMINO.
- TRÁNSITO VEHICULAR.
- TRAYECTOS ACCIDENTADOS.
- DIVERSOS EVENTOS SOCIALES Y RELIGIOSOS, ETC.



INSTITUTO ELECTORAL DEL ESTADO
SECRETARÍA EJECUTIVA
DIRECCIÓN DE ORGANIZACIÓN ELECTORAL
TIEMPOS Y DISTANCIAS RUTA DE RECORRIDO DISTRITAL 2012

DISTRITO	INICIO DEL RECORRIDO	FIN DEL RECORRIDO	TIEMPO		KMS. RECORRIDOS EN:				OBSERVACIONES
	LUGAR DE PARTIDA	DESTINO	HRS.	MIN.	AUTOPISTA	LIBRE	RURAL	TOTAL KMS.	
9	IEE-PUEBLA	SAN PEDRO CHOLULA		18		11		11	
	SAN PEDRO CHOLULA	CORONANGO		44		14		14	
	CORONANGO	CUAUTLANCINGO		40		22.5		22.5	
	CUAUTLANCINGO	SAN PEDRO CHOLULA		15		8.5		8.5	
	SAN PEDRO CHOLULA	IEE-PUEBLA		18		11		11	v

- EL TIEMPO DE RECORRIDO QUE SE PRESENTA ES EN CONDICIONES ORDINARIAS, SE PUEDE MODIFICAR LA VARIABLE DE TIEMPO DERIVADO DE LAS SIGUIENTES CONDICIONES:
- PERICIA EN EL MANEJO DEL VEHÍCULO.
- CLIMATOLÓGICAS.
- TIPOS DE CAMINO.
- TRÁNSITO VEHICULAR.
- TRAYECTOS ACCIDENTADOS.
- DIVERSOS EVENTOS SOCIALES Y RELIGIOSOS, ETC.



INSTITUTO ELECTORAL DEL ESTADO
SECRETARÍA EJECUTIVA
DIRECCIÓN DE ORGANIZACIÓN ELECTORAL
TIEMPOS Y DISTANCIAS RUTA DE RECORRIDO DISTRITAL 2012

DISTRITO	INICIO DEL RECORRIDO	FIN DEL RECORRIDO	TIEMPO		KMS. RECORRIDOS EN:				OBSERVACIONES
	LUGAR DE PARTIDA	DESTINO	HRS.	MIN.	AUTOPISTA	LIBRE	RURAL	TOTAL KMS.	
10 - 16	IEE-PUEBLA	MUNICIPIO PUEBLA							LOS DISTRITOS DEL 10 AL 16 SE ENCUENTRAN CONFORMADOS DENTRO DEL MUNICIPIO DE PUEBLA, POR LO TANTO NO RESULTA FACTIBLE LA APLICACIÓN DE ESTE INSTRUMENTO, DEBIDO A QUE EL MISMO ES UTILIZADO PARA LA MEDICIÓN DE TIEMPOS Y DISTANCIAS AL INTERIOR DEL ESTADO, PARTIENDO DE LA SEDE CENTRAL DEL INSTITUTO ELECTORAL DEL ESTADO A: LAS PRESIDENCIAS MUNICIPALES O EN SU CASO ZOCALOS, KIOSKOS, PLAZA DE ARMAS, ALAMEDAS CENTRALES.
	MUNICIPIO PUEBLA	HERÓSCA CIUDAD DE PUEBLA DE ZARAGOZA OTTO. 10							
	HERÓSCA CIUDAD DE PUEBLA DE ZARAGOZA OTTO. 10	HERÓSCA CIUDAD DE PUEBLA DE ZARAGOZA OTTO. 11							
	HERÓSCA CIUDAD DE PUEBLA DE ZARAGOZA OTTO. 11	HERÓSCA CIUDAD DE PUEBLA DE ZARAGOZA OTTO. 12							
	HERÓSCA CIUDAD DE PUEBLA DE ZARAGOZA OTTO. 12	HERÓSCA CIUDAD DE PUEBLA DE ZARAGOZA OTTO. 13							
	HERÓSCA CIUDAD DE PUEBLA DE ZARAGOZA OTTO. 13	HERÓSCA CIUDAD DE PUEBLA DE ZARAGOZA OTTO. 14							
	HERÓSCA CIUDAD DE PUEBLA DE ZARAGOZA OTTO. 14	HERÓSCA CIUDAD DE PUEBLA DE ZARAGOZA OTTO. 15							
	HERÓSCA CIUDAD DE PUEBLA DE ZARAGOZA OTTO. 15	HERÓSCA CIUDAD DE PUEBLA DE ZARAGOZA OTTO. 16							
	HERÓSCA CIUDAD DE PUEBLA DE ZARAGOZA OTTO. 16	MUNICIPIO PUEBLA							
	MUNICIPIO PUEBLA	IEE PUEBLA							

- * EL TIEMPO DE RECORRIDO QUE SE PRESENTA ES EN CONDICIONES ORDINARIAS, SE PUEDE MODIFICAR LA VARIABLE DE TIEMPO DERIVADO DE LAS SIGUIENTES CONDICIONES:
- PERICIA EN EL MANEJO DEL VEHÍCULO.
 - CLIMATOLÓGICAS.
 - TIPOS DE CAMINO.
 - TRÁNSITO VEHICULAR.
 - TRAYECTOS ACCIDENTADOS.
 - DIVERSOS EVENTOS SOCIALES Y RELIGIOSOS, ETC.



INSTITUTO ELECTORAL DEL ESTADO
SECRETARÍA EJECUTIVA
DIRECCIÓN DE ORGANIZACIÓN ELECTORAL
TIEMPOS Y DISTANCIAS RUTA DE RECORRIDO DISTRITAL 2012

DISTRITO	INICIO DEL RECORRIDO	FIN DEL RECORRIDO	TIEMPO		KMS. RECORRIDOS EN:				OBSERVACIONES
	LUGAR DE PARTIDA	DESTINO	HRS.	MIN.	AUTOPISTA	LIBRE	RURAL	TOTAL KMS.	
17	IEE-PUEBLA	AMOZOC		40	21.5	7.8		29.3	POR PISTA
	AMOZOC	TEPATLAXCO DE HIDALGO		20		12		12	
	TEPATLAXCO DE HIDALGO	ACAJETE		10		6		6	
	ACAJETE	MIXTLA		55		40		40	
	MIXTLA	SANTO TOMÁS HUEYOTLIPAN		8		4		4	
	SANTO TOMÁS HUEYOTLIPAN	TECALI DE HERRERA		30		23		23	
	TECALI DE HERRERA	CUAUTINCHAN		25		20		20	
	CUAUTINCHAN	TZICATLACOYAN	1	00		17	8	25	
	TZICATLACOYAN	ATOYATEMPAN	1	15		36	8	44	
	ATOYATEMPAN	AMOZOC	1	10		57		57	
	AMOZOC	IEE-PUEBLA		40	21.5	7.8		29.3	POR PISTA

* EL TIEMPO DE RECORRIDO QUE SE PRESENTA ES EN CONDICIONES ORDINARIAS, SE PUEDE MODIFICAR LA VARIABLE DE TIEMPO DERIVADO DE LAS SIGUIENTES CONDICIONES.

- PERICIA EN EL MANEJO DEL VEHÍCULO.
- CLIMATOLÓGICAS.
- TIPOS DE CAMINO.
- TRÁNSITO VEHICULAR.
- TRAYECTOS ACCIDENTADOS.
- DIVERSOS EVENTOS SOCIALES Y RELIGIOSOS, ETC.



INSTITUTO ELECTORAL DEL ESTADO
SECRETARÍA EJECUTIVA
DIRECCIÓN DE ORGANIZACIÓN ELECTORAL
TIEMPOS Y DISTANCIAS RUTA DE RECORRIDO DISTRITAL 2012

DISTRITO	INICIO DEL RECORRIDO	FIN DEL RECORRIDO	TIEMPO		KMS. RECORRIDOS EN:				OBSERVACIONES
	LUGAR DE PARTIDA	DESTINO	HRS.	MIN.	AUTOPISTA	LIBRE	RURAL	TOTAL KMS.	
18	IEE-PUEBLA	TEPEACA		50	35.3	11.8		47.1	POR PISTA
	TEPEACA	CUAPAXTLA DE MADERO		15		10.7		10.7	
	CUAPAXTLA DE MADERO	SAN SALVADOR HUIXCOLOTLA		15		7.6		7.6	
	SAN SALVADOR HUIXCOLOTLA	LOS REYES DE JUÁREZ		30		18.9		18.9	
	LOS REYES DE JUÁREZ	ACATZINGO		15		9.1		9.1	
	ACATZINGO	NOPALUCÁN		45		37		37	
	NOPALUCÁN	SOLTEPEC		40		31		31	
	SOLTEPEC	MAZAPILTEPEC DE JUÁREZ		10		5		5	
	MAZAPILTEPEC DE JUÁREZ	TEPEACA	1	20		56.5		56.5	
	TEPEACA	IEE-PUEBLA		50	35.3	11.8		47.1	POR PISTA

* EL TIEMPO DE RECORRIDO QUE SE PRESENTA ES EN CONDICIONES ORDINARIAS, SE PUEDE MODIFICAR LA VARIABLE DE TIEMPO DERIVADO DE LAS SIGUIENTES CONDICIONES:

- PERICIA EN EL MANEJO DEL VEHÍCULO.
- CLIMATOLÓGICAS.
- TIPOS DE CAMINO.
- TRÁNSITO VEHICULAR.
- TRAYECTOS ACCIDENTADOS.
- DIVERSOS EVENTOS SOCIALES Y RELIGIOSOS, ETC.



INSTITUTO ELECTORAL DEL ESTADO
SECRETARÍA EJECUTIVA
DIRECCIÓN DE ORGANIZACIÓN ELECTORAL
TIEMPOS Y DISTANCIAS RUTA DE RECORRIDO DISTRITAL 2012

DISTRITO	INICIO DEL RECORRIDO	FIN DEL RECORRIDO	TIEMPO		KMS. RECORRIDOS EN:				OBSERVACIONES
	LUGAR DE PARTIDA	DESTINO	HRS.	MIN.	AUTOPISTA	LIBRE	RURAL	TOTAL KMS.	
19	IEE-PUEBLA	TECAMACHALCO	1	00	60.6	13.9		74.5	POR PISTA
	TECAMACHALCO	PALMAR DE BRAVO		40		23.5		23.5	
	PALMAR DE BRAVO	QUECHOLAC		40		23.3		23.3	
	QUECHOLAC	GENERAL FELIPE ÁNGELES		13		9		9	
	GENERAL FELIPE ÁNGELES	YEHUALTEPEC		55		40.7		40.7	
	YEHUALTEPEC	TOCHTEPEC		35		29.3		29.3	
	TOCHTEPEC	TLANEPANTLA		49		22.5		22.5	
	TLANEPANTLA	TECAMACHALCO		50		22.8		22.8	
	TECAMACHALCO	IEE-PUEBLA	1	00	60.6	13.9		74.5	POR PISTA

* EL TIEMPO DE RECORRIDO QUE SE PRESENTA ES EN CONDICIONES ORDINARIAS, SE PUEDE MODIFICAR LA VARIABLE DE TIEMPO DERIVADO DE LAS SIGUIENTES CONDICIONES:

- PERICIA EN EL MANEJO DEL VEHÍCULO.
- CLIMATOLÓGICAS.
- TIPOS DE CAMINO.
- TRÁNSITO VEHICULAR.
- TRAYECTOS ACCIDENTADOS.
- DIVERSOS EVENTOS SOCIALES Y RELIGIOSOS, ETC.



INSTITUTO ELECTORAL DEL ESTADO
SECRETARÍA EJECUTIVA
DIRECCIÓN DE ORGANIZACIÓN ELECTORAL
TIEMPOS Y DISTANCIAS RUTA DE RECORRIDO DISTRITAL 2012

DISTRITO	INICIO DEL RECORRIDO	FIN DEL RECORRIDO	TIEMPO		KMS. RECORRIDOS EN:				OBSERVACIONES
	LUGAR DE PARTIDA	DESTINO	HRS.	MIN.	AUTOPISTA	LIBRE	RURAL	TOTAL KMS.	
20	IEE-PUEBLA	CIUDAD SERDÁN	1	16	103.1	17.5		120.3	POR PISTA
	CIUDAD SERDÁN	CAÑADA MORELOS		37		34.5		34.5	
	CAÑADA MORELOS	ESPERANZA		20		15.6		15.6	
	ESPERANZA	ATZITZINTLA		15		17.9		12.9	
	ATZITZINTLA	SAN JUAN ATENCO	1	00		40.8		40.8	
	SAN JUAN ATENCO	ALDOJUCA		3		1.7		1.7	
	ALDOJUCA	TLACHICHUCA		35		29.3		29.3	
	TLACHICHUCA	SAN NICOLÁS BUENOS AIRES		20		14		14	
	SAN NICOLÁS BUENOS AIRES	GUADALUPE VICTORIA	1	00		41.4		41.4	
	GUADALUPE VICTORIA	LAFRAGUA		15		8.1		8.1	
	LAFRAGUA	CHILCHOTLA		50		34.2		34.2	
	CHILCHOTLA	QUIMIXTLÁN		15		7.8		7.8	
	QUIMIXTLÁN	CHICHIQUELA		45		29.9		29.9	
	CHICHIQUELA	CIUDAD SERDÁN	2	08		98.1		98.1	
	CIUDAD SERDÁN	IEE-PUEBLA	1	16	103.1	17.5		120.3	POR PISTA

- * EL TIEMPO DE RECORRIDO QUE SE PRESENTA ES EN CONDICIONES ORDINARIAS, SE PUEDE MODIFICAR LA VARIABLE DE TIEMPO DERIVADO DE LAS SIGUIENTES CONDICIONES:
- PERICIA EN EL MANEJO DEL VEHÍCULO.
 - CLIMATOLÓGICAS.
 - TIPOS DE CAMINO.
 - TRÁNSITO VEHICULAR.
 - TRAYECTOS ACCIDENTADOS.
 - DIVERSOS EVENTOS SOCIALES Y RELIGIOSOS, ETC.



INSTITUTO ELECTORAL DEL ESTADO
SECRETARÍA EJECUTIVA
DIRECCIÓN DE ORGANIZACIÓN ELECTORAL
TIEMPOS Y DISTANCIAS RUTA DE RECORRIDO DISTRITAL 2012

DISTRITO	INICIO DEL RECORRIDO	FIN DEL RECORRIDO	TIEMPO		KMS. RECORRIDOS EN:				OBSERVACIONES
	LUGAR DE PARTIDA	DESTINO	HRS.	MIN.	AUTOPISTA	LIBRE	RURAL	TOTAL KMS.	
21	IEE-PUEBLA	ATLIXCO		30	19	13		32	POR PISTA
	ATLIXCO	SAN DIEGO LA MESA TOCHIMILTZINGO		40		20.6		20.6	
	SAN DIEGO LA MESA TOCHIMILTZINGO	ATLIXCO		40		20.6		20.6	
	ATLIXCO	TOCHIMILCO		35		17		17	
	TOCHIMILCO	TIANGUISMANALCO		30		28		28	
	TIANGUISMANALCO	SANTA ISABEL CHOLULA		20		12		12	v
	SANTA ISABEL CHOLULA	NEALTICAN		20		8	1	9	
	NEALTICAN	SAN NICOLAS DE LOS RANCHOS		25		8		8	
	SAN NICOLAS DE LOS RANCHOS	SAN GREGORIO ATZOMPA		30		20		20	
	SAN GREGORIO ATZOMPA	OCOYUCAN		20		15		15	
	OCOYUCAN	ATLIXCO		35		27		27	
	ATLIXCO	IEE-PUEBLA		30	19	13		32	POR PISTA

- * EL TIEMPO DE RECORRIDO QUE SE PRESENTA ES EN CONDICIONES ORDINARIAS, SE PUEDE MODIFICAR LA VARIABLE DE TIEMPO DERIVADO DE LAS SIGUIENTES CONDICIONES:
- * PERICIA EN EL MANEJO DEL VEHICULO.
 - * CLIMATOLÓGICAS.
 - * TIPOS DE CAMINO.
 - * TRANSITO VEHICULAR.
 - * TRAYECTOS ACCIDENTADOS.
 - * DIVERSOS EVENTOS SOCIALES Y RELIGIOSOS, ETC.



INSTITUTO ELECTORAL DEL ESTADO
SECRETARÍA EJECUTIVA
DIRECCIÓN DE ORGANIZACIÓN ELECTORAL
TIEMPOS Y DISTANCIAS RUTA DE RECORRIDO DISTRITAL 2012

DISTRITO	INICIO DEL RECORRIDO	FIN DEL RECORRIDO	TIEMPO		KMS. RECORRIDOS EN:				OBSERVACIONES
	LUGAR DE PARTIDA	DESTINO	HRS.	MIN.	AUTOPISTA	LIBRE	RURAL	TOTAL KMS.	
22	ILE-PUEBLA	IZUCAR DE MATAMOROS		55	19	47		66	POR PISTA
	IZUCAR DE MATAMOROS	TEPEOJUMA		20		16.3		16.3	
	TEPEOJUMA	IZUCAR DE MATAMOROS		20		16.3		16.3	
	IZUCAR DE MATAMOROS	EPATLAN		30		14.8		14.8	
	EPATLAN	SAN MARTIN TOTOLTEPEC		6		3.3		3.3	
	SAN MARTIN TOTOLTEPEC	XOCHILTEPEC		2		1		1	
	XOCHILTEPEC	IZUCAR DE MATAMOROS		38		18.9		18.9	
	IZUCAR DE MATAMOROS	TILAPA		23		13.9		13.9	
	TILAPA	TEPEXCO		25		21.6		21.6	
	TEPEXCO	ACTEOPAN		23		20.6		20.6	
	ACTEOPAN	COHUECAN		5		2.4		2.4	
	COHUECAN	ATZITZIHUACAN		35		20.7		20.7	
	ATZITZIHUACAN	HUAQUECHULA		20		13.9		13.9	
	HUAQUECHULA	TLAPANALÁ		20		15.5		15.5	
	TLAPANALÁ	TEPEMAXALCO		25		15.7		15.7	
	TEPEMAXALCO	IZUCAR DE MATAMOROS	1	55		31.8		31.8	
	IZUCAR DE MATAMOROS	ATZALA		20		14.5		14.5	
	ATZALA	CHIETLA		10		4.8		4.8	
	CHIETLA	TEOTLALCO		40		29.5		29.5	
	TEOTLALCO	JOLALPAN		35		25.5		25.5	
	JOLALPAN	HUEHUETLÁN EL CHICO		55		49		49	
	HUEHUETLÁN EL CHICO	COHETZALA	1	10		46.7	1.7	48.4	
	COHETZALA	IXCAMILPA DE GUERRERO	1	17		57.8	1.7	59.5	
	IXCAMILPA DE GUERRERO	CHIAUTLA	1	09		65.4		65.4	
	CHIAUTLA	IZUCAR DE MATAMOROS	1	10		67.5		67.5	
	IZUCAR DE MATAMOROS	ILE-PUEBLA		55	19	47		66	POR PISTA

- EL TIEMPO DE RECORRIDO QUE SE PRESENTA ES EN CONDICIONES ORDINARIAS, SE PUEDE MODIFICAR LA VARIABLE DE TIEMPO DERIVADO DE LAS SIGUIENTES CONDICIONES:
- PERICIA EN EL MANEJO DEL VEHÍCULO.
- CLIMATOLÓGICAS.
- TIPOS DE CAMINO.
- TRÁNSITO VEHICULAR.
- TRAYECTOS ACCIDENTADOS.
- DIVERSOS EVENTOS SOCIALES Y RELIGIOSOS, ETC.



INSTITUTO ELECTORAL DEL ESTADO
SECRETARÍA EJECUTIVA
DIRECCIÓN DE ORGANIZACIÓN ELECTORAL
TIEMPOS Y DISTANCIAS RUTA DE RECORRIDO DISTRITAL 2012

DISTRITO	INICIO DEL RECORRIDO	FIN DEL RECORRIDO	TIEMPO		KMS. RECORRIDOS EN:				OBSERVACIONES
	LUGAR DE PARTIDA	DESTINO	HRS.	MIN.	AUTOPISTA	LIBRE	RURAL	TOTAL KMS.	
23	IEE PUERBA	ACATLÁN DE OSORIO	2	53	19	136		155	POR POSTA
	ACATLÁN DE OSORIO	AHUATLÁN	2	00		126,2		126,2	
	AHUATLÁN	COATZINGO		22		17		17	
	COATZINGO	TEOPANTLÁN		50		46		46	
	TEOPANTLÁN	TEHUITZINGO	1	45		79,6		79,6	
	TEHUITZINGO	AXUTLA		40		26		26	
	AXUTLA	CHINANTLA	1	00		44		44	
	CHINANTLA	PIAXTLA		3		1		1	
	PIAXTLA	TECOHATLÁN		30		14		14	
	TECOHATLÁN	TULCINGO		40		23,3		23,3	
	TULCINGO	CHILA DE LA SAL		20		8		8	
	CHILA DE LA SAL	XICOTLÁN		30		12		12	
	XICOTLÁN	ALBINO ZERTUCHE		15		7		7	
	ALBINO ZERTUCHE	TULCINGO		35		19		19	
	TULCINGO	AHUEHUETITLA	1	00		46,5		46,5	
	AHUEHUETITLA	SAN PABLO ANICANO		50		31		31	
	SAN PABLO ANICANO	SAN PEDRO YELOXTLAHUACA		7		2		2	
	SAN PEDRO YELOXTLAHUACA	GUADALUPE		17		7		7	
	GUADALUPE	ACATLÁN DE OSORIO		54		21		21	
	ACATLÁN DE OSORIO	PETLALCINGO		31		23		23	
	PETLALCINGO	CHILA		23		20		20	
	CHILA	SAN MIGUEL IXITLÁN		34		9	4	13	
	SAN MIGUEL IXITLÁN	ACATLÁN DE OSORIO	1	38		51	1	52	
	ACATLÁN DE OSORIO	XAYACATLÁN DE BRAVO		37		17		17	
	XAYACATLÁN DE BRAVO	SAN JERÓNIMO XAYACATLÁN		15		10		10	
	SAN JERÓNIMO XAYACATLÁN	TOTOXTPEC DE GUERRERO		20		7		7	
	TOTOXTPEC DE GUERRERO	COYOTEPEC		40		27		27	
	COYOTEPEC	ATEXICAL		13		11		11	
	ATEXICAL	DICAQUITLA		25		17,5		17,5	
	DICAQUITLA	JUAN N. MENDEZ		40		18,6		18,6	
	JUAN N. MENDEZ	SANTA INÉS AHUATEMPAN	1	00		54		54	
	SANTA INÉS AHUATEMPAN	TEPEXI DE RODRÍGUEZ	1	50		26,9		26,9	
	TEPEXI DE RODRÍGUEZ	ZACAPALA	1	15		27,5		27,5	



INSTITUTO ELECTORAL DEL ESTADO
SECRETARÍA EJECUTIVA
DIRECCIÓN DE ORGANIZACIÓN ELECTORAL
TIEMPOS Y DISTANCIAS RUTA DE RECORRIDO DISTRITAL 2012

DISTRITO	INICIO DEL RECORRIDO	FIN DEL RECORRIDO	TIEMPO		KMS. RECORRIDOS EN:				OBSERVACIONES
	LUGAR DE PARTIDA	DESTINO	HRS.	MIN.	AUTOPISTA	LIBRE	RURAL	TOTAL KMS.	
23	ZACAPALA	CUAYUCA DE ANDRADE		35		22		22	
	CUAYUCA DE ANDRADE	CHIGMECATITLÁN	1	15		55		55	
	CHIGMECATITLÁN	SANTA CATARINA TLALTEMPAN		10		4		4	
	SANTA CATARINA TLALTEMPAN	MOLCAXAC		50		35		35	
	MOLCAXAC	HUATLATLAUCA		30		22		22	
	HUATLATLAUCA	SAN JUAN ATZOMPA		28		17		17	
	SAN JUAN ATZOMPA	LA MAGDALENA TLATLAUQUITEPEC		25		15		15	
	LA MAGDALENA TLATLAUQUITEPEC	HUEHUETLÁN EL GRANDE	1	20		38.7		38.7	
	HUEHUETLÁN EL GRANDE	HUITZILTEPEC	1	35		51.7		51.7	
	HUITZILTEPEC	TEPEYAHUALCO DE CUAUHTÉMOC		20		9		9	
	TEPEYAHUALCO DE CUAUHTÉMOC	ACATLÁN DE OSORIO	2	50		120.9		120.9	
	ACATLÁN DE OSORIO	IFF. PUEBLA	2	53	19	136		155	POR PISTA

- * EL TIEMPO DE RECORRIDO QUE SE PRESENTA ES EN CONDICIONES ORDINARIAS, SE PUEDE MODIFICAR LA VARIABLE DE TIEMPO DERIVADO DE LAS SIGUIENTES CONDICIONES:
- PERICIA EN EL MANEJO DEL VEHÍCULO.
 - CLIMATOLÓGICAS.
 - TIPOS DE CAMINO.
 - TRÁNSITO VEHICULAR.
 - TRAYECTOS ACCIDENTADOS.
 - DIVERSOS EVENTOS SOCIALES Y RELIGIOSOS, ETC.



INSTITUTO ELECTORAL DEL ESTADO
SECRETARÍA EJECUTIVA
DIRECCIÓN DE ORGANIZACIÓN ELECTORAL
TIEMPOS Y DISTANCIAS RUTA DE RECORRIDO DISTRITAL 2012

DISTRITO	INICIO DEL RECORRIDO	FIN DEL RECORRIDO	TIEMPO		KMS. RECORRIDOS EN:				OBSERVACIONES
	LUGAR DE PARTIDA	DESTINO	HRS.	MIN.	AUTOPISTA	LIBRE	RURAL	TOTAL KMS.	
24	IEE-PUEBLA	TEHUACÁN NORTE	2	35	124.1	11.4		135.5	POR PISTA
	TEHUACÁN NORTE	TEPANCO DE LÓPEZ		25		26.6		26.6	
	TEPANCO DE LÓPEZ	TLACOTEPEC DE BENITO JUÁREZ		30		18		18	
	TLACOTEPEC DE BENITO JUÁREZ	XOCHITLÁN TODOS SANTOS		30		16.4		16.4	
	XOCHITLÁN TODOS SANTOS	TEHUACÁN NORTE	1	25		61		61	
	TEHUACÁN NORTE	SANTIAGO MIAHUATLÁN		20		14.1		14.1	
	SANTIAGO MIAHUATLÁN	CHAPULCO		25		14		14	9
	CHAPULCO	NICOLÁS BRAVO		40		15		15	
	NICOLÁS BRAVO	TEHUACÁN NORTE	1	20		34		34	
	TEHUACÁN NORTE	IEE-PUEBLA	2	35	124.1	11.4		135.5	POR PISTA

- * EL TIEMPO DE RECORRIDO QUE SE PRESENTA ES EN CONDICIONES ORDINARIAS, SE PUEDE MODIFICAR LA VARIABLE DE TIEMPO DERIVADO DE LAS SIGUIENTES CONDICIONES:
- PERICIA EN EL MANEJO DEL VEHÍCULO.
 - CLIMATOLÓGICAS.
 - TIPOS DE CAMINO.
 - TRÁNSITO VEHICULAR.
 - TRAYECTOS ACCIDENTADOS.
 - DIVERSOS EVENTOS SOCIALES Y RELIGIOSOS, ETC.



INSTITUTO ELECTORAL DEL ESTADO
SECRETARÍA EJECUTIVA
DIRECCIÓN DE ORGANIZACIÓN ELECTORAL
TIEMPOS Y DISTANCIAS RUTA DE RECORRIDO DISTRITAL 2012

DISTRITO	INICIO DEL RECORRIDO	FIN DEL RECORRIDO	TIEMPO		KMS. RECORRIDOS EN:				OBSERVACIONES
	LUGAR DE PARTIDA	DESTINO	HRS.	MIN.	AUTOPISTA	LIBRE	RURAL	TOTAL KMS.	
25	IEE-PUEBLA	TEHUACÁN SUR	2	35	124.1	11.4		135.5	POR PISTA
	TEHUACÁN SUR	SAN ANTONIO CAÑADA		40		22		22	
	SAN ANTONIO CAÑADA	SAN GABRIEL CHILAC		43		23		23	
	SAN GABRIEL CHILAC	ZAPOTITLÁN	1	00		39		39	
	ZAPOTITLÁN	CALTEPEC	1	00		38		38	
	CALTEPEC	TEHUACÁN SUR	1	30		64		64	
	TEHUACÁN SUR	IEE-PUEBLA	2	35	124.1	11.4		135.5	POR PISTA

* EL TIEMPO DE RECORRIDO QUE SE PRESENTA ES EN CONDICIONES ORDINARIAS, SE PUEDE MODIFICAR LA VARIABLE DE TIEMPO DERIVADO DE LAS SIGUIENTES CONDICIONES:

- PERICIA EN EL MANEJO DEL VEHÍCULO.
- CLIMATOLÓGICAS.
- TIPOS DE CAMINO.
- TRÁNSITO VEHICULAR.
- TRAYECTOS ACCIDENTADOS.
- DIVERSOS EVENTOS SOCIALES Y RELIGIOSOS, ETC.



INSTITUTO ELECTORAL DEL ESTADO
SECRETARÍA EJECUTIVA
DIRECCIÓN DE ORGANIZACIÓN ELECTORAL
TIEMPOS Y DISTANCIAS RUTA DE RECORRIDO DISTRITAL 2012

DISTRITO	INICIO DEL RECORRIDO	FIN DEL RECORRIDO	TIEMPO		KMS. RECORRIDOS EN:				OBSERVACIONES
	LUGAR DE PARTIDA	DESTINO	HRS.	MIN.	AUTOPISTA	LIBRE	RURAL	TOTAL KMS.	
26	IEE-PUEBLA	AJALPAN	2	30	137.8	23		160.8	POR PISTA
	AJALPAN	ALTEPEXI		10		6		6	
	ALTEPEXI	ZINACATEPEC		20		12		12	
	ZINACATEPEC	SAN JOSÉ MIAHUATLÁN		10		6		6	
	SAN JOSÉ MIAHUATLÁN	COXCATLÁN		30		22		22	
	COXCATLÁN	COYOMEAPAN		50		34		34	
	COYOMEAPAN	ZOQUITLÁN		40		25		25	
	ZOQUITLÁN	ELOXOCHITLÁN	1	30		41		41	
	ELOXOCHITLÁN	SAN SEBASTIÁN TLACOTEPEC	1	15		35		35	
	SAN SEBASTIÁN TLACOTEPEC	VICENTE GUERRERO	2	30		97		97	
	VICENTE GUERRERO	AJALPAN	1	48		45		45	
	AJALPAN	IEE-PUEBLA	2	30	137.8	23		160.8	POR PISTA

* EL TIEMPO DE RECORRIDO QUE SE PRESENTA ES EN CONDICIONES ORDINARIAS, SE PUEDE MODIFICAR LA VARIABLE DE TIEMPO DERIVADO DE LAS SIGUIENTES CONDICIONES:

- PERICIA EN EL MANEJO DEL VEHÍCULO.
- CLIMATOLÓGICAS.
- TIPOS DE CAMINO.
- TRÁNSITO VEHICULAR.
- TRAYECTOS ACCIDENTADOS.
- DIVERSOS EVENTOS SOCIALES Y RELIGIOSOS, ETC.



INSTITUTO ELECTORAL DEL ESTADO
SECRETARÍA EJECUTIVA
DIRECCIÓN DE ORGANIZACIÓN ELECTORAL
TIEMPOS Y DISTANCIAS DE LA CABECERA DISTRITAL A MUNICIPIO 2012

DISTRITO	INICIO DEL RECORRIDO	FIN DEL RECORRIDO	TIEMPO		KMS. RECORRIDOS EN:				OBSERVACIONES
	LUGAR DE PARTIDA	DESTINO	HRS.	MIN.	AUTOPISTA	LIBRE	RURAL	TOTAL KMS.	
1	IEE-PUEBLA	XICOTEPEC	2	30	93.9	85.4		179.3	POR PISTA
	XICOTEPEC	HONEY	1	35		64.7		64.7	
	XICOTEPEC	FRANCISCO Z. MENA	2	30		98.9		98.9	
	XICOTEPEC	JALPAN (APARANTILLA)	1	20		30		30	
	XICOTEPEC	NAUPAN	1	00		32.6		32.6	
	XICOTEPEC	PAHUATLÁN	2	00		80.9		80.9	
	XICOTEPEC	PANTEPEC	2	00		52.5	4.2	56.7	
	XICOTEPEC	TLACUILOTEPEC	1	10		29.9		29.9	
	XICOTEPEC	TLAXCO	2	30		29.9	29.5	59.4	
	XICOTEPEC	VENUSTIANO CARRANZA	2	00		61.1		61.1	
	XICOTEPEC	ZIHUATEUTLA		45		21.2		21.2	
	XICOTEPEC	IEE-PUEBLA	2	30	93.9	85.4		179.3	POR PISTA

- EL TIEMPO DE RECORRIDO QUE SE PRESENTA ES EN CONDICIONES ORDINARIAS, SE PUEDE MODIFICAR LA VARIABLE DE TIEMPO DERIVADO DE LAS SIGUIENTES CONDICIONES:
- PERICIA EN EL MANEJO DEL VEHICULO.
- CLIMATOLÓGICAS.
- TIPOS DE CAMINO.
- TRÁNSITO VEHICULAR.
- TRAYECTOS ACCIDENTADOS.
- DIVERSOS EVENTOS SOCIALES Y RELIGIOSOS, ETC.



INSTITUTO ELECTORAL DEL ESTADO
SECRETARÍA EJECUTIVA
DIRECCIÓN DE ORGANIZACIÓN ELECTORAL
TIEMPOS Y DISTANCIAS DE LA CABECERA DISTRITAL A MUNICIPIO 2012

DISTRITO	INICIO DEL RECORRIDO	FIN DEL RECORRIDO	TIEMPO		KMS. RECORRIDOS EN:				OBSERVACIONES
	LUGAR DE PARTIDA	DESTINO	HRS.	MIN.	AUTOPISTA	LIBRE	RURAL	TOTAL KMS.	
2	IEE-PUEBLA	HUAUCHINANGO	2	10	84.9	80.2		165.1	POR PISTA
	HUAUCHINANGO	AHUACATLÁN	3	20		62.9	25.9	88.8	
	HUAUCHINANGO	AHUAZOTEPEC		30		25.3		25.3	
	HUAUCHINANGO	AMXTLÁN	2	50		50.9	25.9	76.8	
	HUAUCHINANGO	CHICONCUAUTLA	1	30		32.6	7.8	40.4	
	HUAUCHINANGO	HERMENEGILDO GALEANA	3	50		53.6	38.9	92.5	
	HUAUCHINANGO	JOPALA	3	30		184.6	3.4	188	
	HUAUCHINANGO	JUAN GALINDO		25		13		13	
	HUAUCHINANGO	SAN FELIPE TEPATLÁN	2	30		46.4	20.1	66.5	v
	HUAUCHINANGO	TLAOLA	1	30		33.3		33.3	
	HUAUCHINANGO	TLAPACOYA	1	30		46.4	5.8	52.2	
	HUAUCHINANGO	IEE-PUEBLA	2	10	84.9	80.2		165.1	POR PISTA

- * EL TIEMPO DE RECORRIDO QUE SE PRESENTA ES EN CONDICIONES ORDINARIAS, SE PUEDE MODIFICAR LA VARIABLE DE TIEMPO DERIVADO DE LAS SIGUIENTES CONDICIONES:
- PERICIA EN EL MANEJO DEL VEHÍCULO.
 - CLIMATOLÓGICAS.
 - TIPOS DE CAMINO.
 - TRÁNSITO VEHICULAR.
 - TRAYECTOS ACCIDENTADOS.
 - DIVERSOS EVENTOS SOCIALES Y RELIGIOSOS, ETC.



INSTITUTO ELECTORAL DEL ESTADO
SECRETARÍA EJECUTIVA
DIRECCIÓN DE ORGANIZACIÓN ELECTORAL
TIEMPOS Y DISTANCIAS DE LA CABECERA DISTRITAL A MUNICIPIO 2012

DISTRITO	INICIO DEL RECORRIDO	FIN DEL RECORRIDO	TIEMPO		KMS. RECORRIDOS EN:				OBSERVACIONES
	LUGAR DE PARTIDA	DESTINO	HRS.	MIN.	AUTOPISTA	LIBRE	RURAL	TOTAL KMS.	
3	IEE-PUEBLA	ZACATLÁN	1	45	44	85		129	POR PISTA
	ZACATLÁN	AQUIXTLA	1	10		42.1		42.1	
	ZACATLÁN	CHIGNAHUAPAN		25		14		14	
	ZACATLÁN	CUAUTEMPAN	2	00		78.1		78.1	
	ZACATLÁN	IXTACAMAXTILÁN	2	30		109.5		109.5	
	ZACATLÁN	TEPANGO DE RODRÍGUEZ	1	25		48.4		48.4	
	ZACATLÁN	TEPETZINTLA	1	30		47	5.1	52.1	
	ZACATLÁN	TETELA DE OCAMPO	1	30		62.1		62.1	
	ZACATLÁN	ZÓNGOZOTLA	3	00		78.1	26	104.1	
	ZACATLÁN	IEE PUEBLA	1	45	44	85		129	POR PISTA

- * EL TIEMPO DE RECORRIDO QUE SE PRESENTA ES EN CONDICIONES ORDINARIAS, SE PUEDE MODIFICAR LA VARIABLE DE TIEMPO DERIVADO DE LAS SIGUIENTES CONDICIONES:
- PERICIA EN EL MANEJO DEL VEHÍCULO.
 - CLIMATOLÓGICAS.
 - TIPOS DE CAMINO.
 - TRÁNSITO VEHICULAR.
 - TRAYECTOS ACCIDENTADOS.
 - DIVERSOS EVENTOS SOCIALES Y RELIGIOSOS, ETC.



INSTITUTO ELECTORAL DEL ESTADO
SECRETARÍA EJECUTIVA
DIRECCIÓN DE ORGANIZACIÓN ELECTORAL
TIEMPOS Y DISTANCIAS DE LA CABECERA DISTRITAL A MUNICIPIO 2012

DISTRITO	INICIO DEL RECORRIDO	FIN DEL RECORRIDO	TIEMPO		KMS. RECORRIDOS EN:				OBSERVACIONES
	LUGAR DE PARTIDA	DESTINO	HRS.	MIN.	AUTOPISTA	LIBRE	RURAL	TOTAL KMS.	
4	IEE-PUEBLA	ZACAPOAXTLA	2	00	120	25.6		145.6	POR PISTA
	ZACAPOAXTLA	ATLEQUIZAYAN	2	50		87.3		87.3	
	ZACAPOAXTLA	CAXHUACÁN	2	10		65.3		65.3	
	ZACAPOAXTLA	CUETZALÁN DEL PROGRESO	1	00		35.2		35.2	
	ZACAPOAXTLA	HUEHUETLA	2	10		64.4		64.4	
	ZACAPOAXTLA	ÓLINTLA	2	40		80.4	3.6	84	
	ZACAPOAXTLA	CAMOQUAUTLA	2	05		71.7		71.7	
	ZACAPOAXTLA	COATEPEC	2	05		71.7		71.7	
	ZACAPOAXTLA	HUEYTLALPÁN	3	00		75.3	7	82.3	v
	ZACAPOAXTLA	HUITZILÁN DE SERDÁN	1	50		50.6		50.6	
	ZACAPOAXTLA	IXTEPEC	2	20		75.3		75.3	
	ZACAPOAXTLA	XONOTLA	1	10		35.4		35.4	
	ZACAPOAXTLA	NAUZONTLA		45		22.3		22.3	
	ZACAPOAXTLA	TUZAMAPAN DE CALFANA	1	25		43		43	
	ZACAPOAXTLA	XOCHAPULCO		35		22		22	
	ZACAPOAXTLA	XOCHITLÁN DE VICENTE SUÁREZ	1	00		27.6		27.6	
	ZACAPOAXTLA	ZAPOTITLÁN DE MÉNDEZ	1	40		48.6		48.6	
	ZACAPOAXTLA	ZARAGOZA		25		21		21	
	ZACAPOAXTLA	ZAUTLA	1	00		36.2		36.2	
	ZACAPOAXTLA	ZOQUÍAPAN	1	00		34.2	1.8	36	
	ZACAPOAXTLA	IEE PUEBLA	2	00	120	25.6		145.6	POR PISTA

- * EL TIEMPO DE RECORRIDO QUE SE PRESENTA ES EN CONDICIONES ORDINARIAS, SE PUEDE MODIFICAR LA VARIABLE DE TIEMPO DERIVADO DE LAS SIGUIENTES CONDICIONES:
- PERICIA EN EL MANEJO DEL VEHÍCULO.
 - CLIMATOLÓGICAS.
 - TIPOS DE CAMINO.
 - TRÁNSITO VEHICULAR.
 - TRAYECTOS ACCIDENTADOS.
 - DIVERSOS EVENTOS SOCIALES Y RELIGIOSOS, ETC.



INSTITUTO ELECTORAL DEL ESTADO
SECRETARÍA EJECUTIVA
DIRECCIÓN DE ORGANIZACIÓN ELECTORAL
TIEMPOS Y DISTANCIAS DE LA CABECERA DISTRITAL A MUNICIPIO 2012

DISTRITO	INICIO DEL RECORRIDO	FIN DEL RECORRIDO	TIEMPO		KMS. RECORRIDOS EN:				OBSERVACIONES
	LUGAR DE PARTIDA	DESTINO	HRS.	MIN.	AUTOPISTA	LIBRE	RURAL	TOTAL KMS.	
5	IEE-PUEBLA	TLATLAUQUITEPEC	1	59	120	21.8		141.8	POR PISTA
	TLATLAUQUITEPEC	ATEMPAN		38		13.2		13.2	
	TLATLAUQUITEPEC	CUYOADO		50		38.5		38.5	
	TLATLAUQUITEPEC	LIBRES	1	25		53		53	
	TLATLAUQUITEPEC	OCOTEPEC	1	00		45		45	
	TLATLAUQUITEPEC	ORIENTAL	1	30		68.5		68.5	
	TLATLAUQUITEPEC	RAFAEL LARA GRAJALES	2	15		94.5		94.5	
	TLATLAUQUITEPEC	SAN JOSÉ CHIAPA	2	00		85.5		85.5	
	TLATLAUQUITEPEC	SAN SALVADOR EL SECO	2	15		104.5		104.5	
	TLATLAUQUITEPEC	TEPEYAHUALCO	1	50		89		89	
	TLATLAUQUITEPEC	TETELLES DE AVILA CASTILLO		28		11.2		11.2	
	TLATLAUQUITEPEC	YAONAQUAC		21		10.2		10.2	
	TLATLAUQUITEPEC	IEE-PUEBLA	1	59	120	21.8		141.8	POR PISTA

- * EL TIEMPO DE RECORRIDO QUE SE PRESENTA ES EN CONDICIONES ORDINARIAS, SE PUEDE MODIFICAR LA VARIABLE DE TIEMPO DERIVADO DE LAS SIGUIENTES CONDICIONES:
- PERICIA EN EL MANEJO DEL VEHICULO.
 - CLIMATOLÓGICAS.
 - TIPOS DE CAMINO.
 - TRÁNSITO VEHICULAR.
 - TRAYECTOS ACCIDENTADOS.
 - DIVERSOS EVENTOS SOCIALES Y RELIGIOSOS, ETC.



INSTITUTO ELECTORAL DEL ESTADO
SECRETARÍA EJECUTIVA
DIRECCIÓN DE ORGANIZACIÓN ELECTORAL
TIEMPOS Y DISTANCIAS DE LA CABECERA DISTRITAL A MUNICIPIO 2012

DISTRITO	INICIO DEL RECORRIDO	FIN DEL RECORRIDO	TIEMPO		KMS. RECORRIDOS EN:				OBSERVACIONES
	LUGAR DE PARTIDA	DESTINO	HRS.	MIN.	AUTOPISTA	LIBRE	RURAL	TOTAL KMS.	
6	ISE-PUEBLA	TEZIUTLÁN	1	51	130.7	20.2		150.9	POR PISTA
	TEZIUTLÁN	ACATELCO	1	58		62.5		62.5	
	TEZIUTLÁN	AYOTÓXCO DE GUERRERO	1	47		57		57	
	TEZIUTLÁN	CHIGNAUTLA		15		6.5		6.5	
	TEZIUTLÁN	HUEYAPAN		40		24.6		24.6	
	TEZIUTLÁN	HUEYTAMALCO		41		25.9		25.9	
	TEZIUTLÁN	TENAMPULCO	1	57		65.7		65.7	
	TEZIUTLÁN	XIUTETELCO		31		9.7		9.7	
	TEZIUTLÁN	ISE-PUEBLA	1	51	130.7	20.2		150.9	POR PISTA

* EL TIEMPO DE RECORRIDO QUE SE PRESENTA ES EN CONDICIONES ORDINARIAS, SE PUEDE MODIFICAR LA VARIABLE DE TIEMPO DERIVADO DE LAS SIGUIENTES CONDICIONES:

- PERICIA EN EL MANEJO DEL VEHÍCULO.
- CLIMATOLÓGICAS.
- TIPOS DE CAMINO.
- TRÁNSITO VEHICULAR.
- TRAYECTOS ACCIDENTADOS.
- DIVERSOS EVENTOS SOCIALES Y RELIGIOSOS, ETC.



INSTITUTO ELECTORAL DEL ESTADO
SECRETARÍA EJECUTIVA
DIRECCIÓN DE ORGANIZACIÓN ELECTORAL
TIEMPOS Y DISTANCIAS DE LA CABECERA DISTRITAL A MUNICIPIO 2012

DISTRITO	INICIO DEL RECORRIDO	FIN DEL RECORRIDO	TIEMPO		KMS. RECORRIDOS EN:				PROPUESTA FINAL
	LUGAR DE PARTIDA	DESTINO	HRS.	MIN.	AUTOPISTA	LIBRE	RURAL	TOTAL KMS.	OBSERVACIONES
7	IEE-PUEBLA	SAN MARTÍN TEXMELUCAN		45	29.6	7.4		37	POR PISTA
	SAN MARTÍN TEXMELUCAN	CHIAUTZINGO		25		13.9		13.9	v
	SAN MARTÍN TEXMELUCAN	SAN FELIPE TEOTLANCINGO		20		9.6		9.6	
	SAN MARTÍN TEXMELUCAN	SAN MATÍAS TLALANCALECA		25		10.2		10.2	
	SAN MARTÍN TEXMELUCAN	SAN SALVADOR EL VERDE		25		9.6		9.6	
	SAN MARTÍN TEXMELUCAN	TLAHUAPAN		45		20.4		20.4	
	SAN MARTÍN TEXMELUCAN	IEE PUEBLA		45	29.6	7.4		37	POR PISTA

- * EL TIEMPO DE RECORRIDO QUE SE PRESENTA ES EN CONDICIONES ORDINARIAS, SE PUEDE MODIFICAR LA VARIABLE DE TIEMPO DERIVADO DE LAS SIGUIENTES CONDICIONES:
- * PERICIA EN EL MANEJO DEL VEHÍCULO.
- * CLIMATOLÓGICAS.
- * TIPOS DE CAMINO.
- * TRÁNSITO VEHICULAR.
- * TRAYECTOS ACCIDENTADOS.
- * DIVERSOS EVENTOS SOCIALES Y RELIGIOSOS, ETC.



INSTITUTO ELECTORAL DEL ESTADO
SECRETARÍA EJECUTIVA
DIRECCIÓN DE ORGANIZACIÓN ELECTORAL
TIEMPOS Y DISTANCIAS DE LA CABECERA DISTRITAL A MUNICIPIO 2012

DISTRITO	INICIO DEL RECORRIDO	FIN DEL RECORRIDO	TIEMPO		KMS. RECORRIDOS EN:				OBSERVACIONES
	LUGAR DE PARTIDA	DESTINO	HRS.	MIN.	AUTOPISTA	LIBRE	RURAL	TOTAL KMS.	
8	IEE-PUEBLA	SAN ANDRÉS CHOLULA		25		13		13	
	SAN ANDRÉS CHOLULA	CALPAN		30		18		18	
	SAN ANDRÉS CHOLULA	DOMINGO ARENAS		45		32		32	
	SAN ANDRÉS CHOLULA	HUEJOZINGO		35		19.4		19.4	
	SAN ANDRÉS CHOLULA	JUAN C. BONILLA		20		12		12	
	SAN ANDRÉS CHOLULA	SAN JERÓNIMO TECUANIPAN		35		22		22	
	SAN ANDRÉS CHOLULA	SAN MIGUEL XOXTLA		40		26		26	
	SAN ANDRÉS CHOLULA	TLALTENANGO		30		30		30	
	SAN ANDRÉS CHOLULA	IEE PUEBLA		25		13		13	

- * EL TIEMPO DE RECORRIDO QUE SE PRESENTA ES EN CONDICIONES ORDINARIAS, SE PUEDE MODIFICAR LA VARIABLE DE TIEMPO DERIVADO DE LAS SIGUIENTES CONDICIONES:
- * PERICIA EN EL MANEJO DEL VEHÍCULO.
- * CLIMATOLÓGICAS.
- * TIPOS DE CAMINO.
- * TRÁNSITO VEHICULAR.
- * TRAYECTOS ACCIDENTADOS.
- * DIVERSOS EVENTOS SOCIALES Y RELIGIOSOS, ETC.



INSTITUTO ELECTORAL DEL ESTADO
SECRETARÍA EJECUTIVA
DIRECCIÓN DE ORGANIZACIÓN ELECTORAL
TIEMPOS Y DISTANCIAS DE LA CABECERA DISTRITAL A MUNICIPIO 2012

DISTRITO	INICIO DEL RECORRIDO	FIN DEL RECORRIDO	TIEMPO		KMS. RECORRIDOS EN:				OBSERVACIONES
	LUGAR DE PARTIDA	DESTINO	HRS.	MIN.	AUTOPISTA	LIBRE	RURAL	TOTAL KMS.	
9	IEE-PUEBLA	SAN PEDRO CHOLULA		18		11		11	
	SAN PEDRO CHOLULA	CDRONANGO		14		14		14	
	SAN PEDRO CHOLULA	CUAUTLANCINGO		10		8.5		8.5	
	SAN PEDRO CHOLULA	IEE PUEBLA		18		11		11	

* EL TIEMPO DE RECORRIDO QUE SE PRESENTA ES EN CONDICIONES ORDINARIAS, SE PUEDE MODIFICAR LA VARIABLE DE TIEMPO DERIVADO DE LAS SIGUIENTES CONDICIONES:

- PERICIA EN EL MANEJO DEL VEHICULO.
- CLIMATOLÓGICAS.
- TIPOS DE CAMINO.
- TRÁNSITO VEHICULAR.
- TRAYECTOS ACCIDENTADOS.
- DIVERSOS EVENTOS SOCIALES Y RELIGIOSOS, ETC.



INSTITUTO ELECTORAL DEL ESTADO
SECRETARÍA EJECUTIVA
DIRECCIÓN DE ORGANIZACIÓN ELECTORAL
TIEMPOS Y DISTANCIAS DE LA CABECERA DISTRITAL A MUNICIPIO 2012

DISTRITO	INICIO DEL RECORRIDO	FIN DEL RECORRIDO	TIEMPO		KMS. RECORRIDOS EN:				OBSERVACIONES
	LUGAR DE PARTIDA	DESTINO	HRS.	MIN.	AUTOPISTA	LIBRE	RURAL	TOTAL KMS.	
10	IEE-PUEBLA	HEROICA CIUDAD DE PUEBLA DE ZARAGOZA DTTO. 10							LOS DISTRITOS DEL 10 AL 16 SE ENCUENTRAN CONFORMADOS DENTRO DEL MUNICIPIO DE PUEBLA, POR LO TANTO NO RESULTA FACTIBLE LA APLICACIÓN DE ESTE INSTRUMENTO, DEBIDO A QUE EL MISMO ES UTILIZADO PARA LA MEDICIÓN DE TIEMPOS Y DISTANCIAS AL INTERIOR DEL ESTADO, PARTIENDO DE LA SEDE CENTRAL DEL INSTITUTO ELECTORAL DEL ESTADO A LAS PRESIDENCIAS MUNICIPALES O EN SU CASO ZOCALOS, KIOSCOS, PLAZA DE ARMAS, ALAMEDAS CENTRALES.
	HEROICA CIUDAD DE PUEBLA DE ZARAGOZA DTTO. 10	MUNICIPIO PUEBLA							
	MUNICIPIO PUEBLA	HEROICA CIUDAD DE PUEBLA DE ZARAGOZA 10							
	HEROICA CIUDAD DE PUEBLA DE ZARAGOZA 10	IEE PUEBLA							
11	IEE-PUEBLA	HEROICA CIUDAD DE PUEBLA DE ZARAGOZA DTTO. 11							
	HEROICA CIUDAD DE PUEBLA DE ZARAGOZA DTTO. 11	MUNICIPIO PUEBLA							
	MUNICIPIO PUEBLA	HEROICA CIUDAD DE PUEBLA DE ZARAGOZA 11							
	HEROICA CIUDAD DE PUEBLA DE ZARAGOZA 11	IEE PUEBLA							
12	IEE-PUEBLA	HEROICA CIUDAD DE PUEBLA DE ZARAGOZA DTTO. 12							
	HEROICA CIUDAD DE PUEBLA DE ZARAGOZA DTTO. 12	MUNICIPIO PUEBLA							
	MUNICIPIO PUEBLA	HEROICA CIUDAD DE PUEBLA DE ZARAGOZA 12							
	HEROICA CIUDAD DE PUEBLA DE ZARAGOZA 12	IEE PUEBLA							
13	IEE-PUEBLA	HEROICA CIUDAD DE PUEBLA DE ZARAGOZA DTTO. 13							
	HEROICA CIUDAD DE PUEBLA DE ZARAGOZA DTTO. 13	MUNICIPIO PUEBLA							
	MUNICIPIO PUEBLA	HEROICA CIUDAD DE PUEBLA DE ZARAGOZA 13							
	HEROICA CIUDAD DE PUEBLA DE ZARAGOZA 13	IEE PUEBLA							
14	IEE-PUEBLA	HEROICA CIUDAD DE PUEBLA DE ZARAGOZA DTTO. 14							
	HEROICA CIUDAD DE PUEBLA DE ZARAGOZA DTTO. 14	MUNICIPIO PUEBLA							
	MUNICIPIO PUEBLA	HEROICA CIUDAD DE PUEBLA DE ZARAGOZA 14							
	HEROICA CIUDAD DE PUEBLA DE ZARAGOZA 14	IEE PUEBLA							
15	IEE-PUEBLA	HEROICA CIUDAD DE PUEBLA DE ZARAGOZA DTTO. 15							
	HEROICA CIUDAD DE PUEBLA DE ZARAGOZA DTTO. 15	MUNICIPIO PUEBLA							
	MUNICIPIO PUEBLA	HEROICA CIUDAD DE PUEBLA DE ZARAGOZA 15							
	HEROICA CIUDAD DE PUEBLA DE ZARAGOZA 15	IEE PUEBLA							
16	IEE-PUEBLA	HEROICA CIUDAD DE PUEBLA DE ZARAGOZA DTTO. 16							
	HEROICA CIUDAD DE PUEBLA DE ZARAGOZA DTTO. 16	MUNICIPIO PUEBLA							
	MUNICIPIO PUEBLA	HEROICA CIUDAD DE PUEBLA DE ZARAGOZA 16							
	HEROICA CIUDAD DE PUEBLA DE ZARAGOZA 16	IEE PUEBLA							

- * EL TIEMPO DE RECORRIDO QUE SE PRESENTA ES EN CONDICIONES ORDINARIAS, SE PUEDE MODIFICAR LA VARIABLE DE TIEMPO DERIVADO DE LAS SIGUIENTES CONDICIONES:
- PERICIA EN EL MANEJO DEL VEHÍCULO.
 - CLIMATOLÓGICAS.
 - TIPOS DE CAMINO.
 - TRÁNSITO VEHICULAR.
 - TRAYECTOS ACCIDENTADOS.
 - DIVERSOS EVENTOS SOCIALES Y RELIGIOSOS, ETC.



INSTITUTO ELECTORAL DEL ESTADO
SECRETARÍA EJECUTIVA
DIRECCIÓN DE ORGANIZACIÓN ELECTORAL
TIEMPOS Y DISTANCIAS DE LA CABECERA DISTRITAL A MUNICIPIO 2012

DISTRITO	INICIO DEL RECORRIDO	FIN DEL RECORRIDO	TIEMPO		KMS. RECORRIDOS EN:				OBSERVACIONES
	LUGAR DE PARTIDA	DESTINO	HRS.	MIN.	AUTOPISTA	LIBRE	RURAL	TOTAL KMS.	
17	IEE-PUEBLA	AMOZOC		40	21.5	7.8		29.3	POR PISTA
	AMOZOC	ACAJETIL		20		14		14	
	AMOZOC	ATOYATEMPAN	1	10		57		57	
	AMOZOC	CUAUTINCHAN	1	10		54		54	
	AMOZOC	MIXTLA		40		30		30	
	AMOZOC	SANTO TOMÁS HUEYOTLIPAN		45		34		34	
	AMOZOC	TECALI DE HERRERA		45		34		34	
	AMOZOC	TEPATLAXCO DE HIDALGO		20		12		12	
	AMOZOC	IZICATLACOYAN	1	30		47	8	55	
	AMOZOC	IEE PUEBLA		40	21.5	7.8		29.3	POR PISTA

- * EL TIEMPO DE RECORRIDO QUE SE PRESENTA ES EN CONDICIONES ORDINARIAS, SE PUEDE MODIFICAR LA VARIABLE DE TIEMPO DERIVADO DE LAS SIGUIENTES CONDICIONES:
- PERICIA EN EL MANEJO DEL VEHÍCULO.
 - CLIMATOLÓGICAS.
 - TIPOS DE CAMINO.
 - TRÁNSITO VEHICULAR.
 - TRAYECTOS ACCIDENTADOS.
 - DIVERSOS EVENTOS SOCIALES Y RELIGIOSOS, ETC.



INSTITUTO ELECTORAL DEL ESTADO
SECRETARÍA EJECUTIVA
DIRECCIÓN DE ORGANIZACIÓN ELECTORAL
TIEMPOS Y DISTANCIAS DE LA CABECERA DISTRITAL A MUNICIPIO 2012

DISTRITO	INICIO DEL RECORRIDO	FIN DEL RECORRIDO	TIEMPO		KMS. RECORRIDOS EN:				OBSERVACIONES
	LUGAR DE PARTIDA	DESTINO	HRS.	MIN.	AUTOPISTA	LIBRE	RURAL	TOTAL KMS.	
16	IEE-PUEBLA	TEPEACA		50	35.3	11.8		47.1	POR PISTA
	TEPEACA	ACATZINGO		25		18.1		18.1	
	TEPEACA	CUAPIAXTLA DE MADERO		15		10.7		10.7	
	TEPEACA	MAZAMITPEC DE JUÁREZ	1	10		51.5		51.5	
	TEPEACA	NOPALUCAN	1	00		48.1		48.1	
	TEPEACA	LOS REYES DE JUÁREZ		25		13.8		13.8	
	TEPEACA	SAN SALVADOR HUICOCOTLA		30		18.3		18.3	
	TEPEACA	SOLTEPEC	1	20		56.5		56.5	
	TEPEACA	IEE PUEBLA		50	35.3	11.8		47.1	POR PISTA

* EL TIEMPO DE RECORRIDO QUE SE PRESENTA ES EN CONDICIONES ORDINARIAS, SE PUEDE MODIFICAR LA VARIABLE DE TIEMPO DERIVADO DE LAS SIGUIENTES CONDICIONES:

- PERICIA EN EL MANEJO DEL VEHICULO.
- CLIMATOLÓGICAS.
- TIPOS DE CAMINO.
- TRÁNSITO VEHICULAR.
- TRAYECTOS ACCIDENTADOS.
- DIVERSOS EVENTOS SOCIALES Y RELIGIOSOS, ETC.



INSTITUTO ELECTORAL DEL ESTADO
SECRETARÍA EJECUTIVA
DIRECCIÓN DE ORGANIZACIÓN ELECTORAL
TIEMPOS Y DISTANCIAS DE LA CABECERA DISTRITAL A MUNICIPIO 2012

DISTRITO	INICIO DEL RECORRIDO	FIN DEL RECORRIDO	TIEMPO		KMS. RECORRIDOS EN:				OBSERVACIONES
	LUGAR DE PARTIDA	DESTINO	HRS.	MIN.	AUTOPISTA	LIBRE	RURAL	TOTAL KMS.	
19	IFE-PUEBLA	TECAMACHALCO	1	00	60.6	13.9		74.5	POR PISTA
	TECAMACHALCO	GENERAL FELIPE ÁNGELES		40		21.6		21.6	
	TECAMACHALCO	PALMAR DE BRAVO		40		23.5		23.5	
	TECAMACHALCO	QUECHILAC		25		12.6		12.6	
	TECAMACHALCO	TIANEPANTLA		50		22.8		22.8	
	TECAMACHALCO	TOCHTEPEC		30		13.3		13.3	
	TECAMACHALCO	YEHUALTEPEC		35		16.8		16.8	
	TECAMACHALCO	IFE PUEBLA	1	00	60.6	13.9		74.5	POR PISTA

- * EL TIEMPO DE RECORRIDO QUE SE PRESENTA ES EN CONDICIONES ORDINARIAS, SE PUEDE MODIFICAR LA VARIABLE DE TIEMPO DERIVADO DE LAS SIGUIENTES CONDICIONES:
- PERICIA EN EL MANEJO DEL VEHÍCULO.
 - CLIMATOLÓGICAS.
 - TIPOS DE CAMINO.
 - TRÁNSITO VEHICULAR.
 - TRAYECTOS ACCIDENTADOS.
 - DIVERSOS EVENTOS SOCIALES Y RELIGIOSOS, ETC.



INSTITUTO ELECTORAL DEL ESTADO
SECRETARÍA EJECUTIVA
DIRECCIÓN DE ORGANIZACIÓN ELECTORAL
TIEMPOS Y DISTANCIAS DE LA CABECERA DISTRITAL A MUNICIPIO 2012

DISTRITO	INICIO DEL RECORRIDO	FIN DEL RECORRIDO	TIEMPO		KMS. RECORRIDOS EN:				OBSERVACIONES
	LUGAR DE PARTIDA	DESTINO	HRS.	MIN.	AUTOPISTA	LIBRE	RURAL	TOTAL KMS.	
20	IEE-PUEBLA	CIUDAD SERDÁN	1	16	103.1	17.5		120.3	POR PISTA
	CIUDAD SERDÁN	AJOJUCA		18		17.9		17.9	
	CIUDAD SERDÁN	ATZITZINTLA		24		24.6		24.6	
	CIUDAD SERDÁN	CANADA MORELOS		37		34.5		34.5	
	CIUDAD SERDÁN	CHICHQUILA	2	08		98.1		98.1	
	CIUDAD SERDÁN	CHILCHOTLA	1	14		68.2		68.2	
	CIUDAD SERDÁN	ESPERANZA		18		19.9		19.9	
	CIUDAD SERDÁN	GUADALUPE VICTORIA		54		42.1		42.1	
	CIUDAD SERDÁN	LAFRAGUA	1	05		50.2		50.2	
	CIUDAD SERDÁN	QUIMIXTLÁN	1	29		76		76	
	CIUDAD SERDÁN	SAN JUAN ATENCO		14		16.2		16.2	
	CIUDAD SERDÁN	SAN NICOLÁS BUENOS AIRES		40		33		33	
	CIUDAD SERDÁN	TLAGSCHUCA		28		19		19	
	CIUDAD SERDÁN	IEE PUEBLA	1	16	103.1	17.5		120.3	POR PISTA

- * EL TIEMPO DE RECORRIDO QUE SE PRESENTA ES EN CONDICIONES ORDINARIAS, SE PUEDE MODIFICAR LA VARIABLE DE TIEMPO DERIVADO DE LAS SIGUIENTES CONDICIONES:
- PERICIA EN EL MANEJO DEL VEHÍCULO.
 - CLIMATOLÓGICAS.
 - TIPOS DE CAMINO.
 - TRÁNSITO VEHICULAR.
 - TRAYECTOS ACCIDENTADOS.
 - DIVERSOS EVENTOS SOCIALES Y RELIGIOSOS, ETC.



INSTITUTO ELECTORAL DEL ESTADO
SECRETARÍA EJECUTIVA
DIRECCIÓN DE ORGANIZACIÓN ELECTORAL
TIEMPOS Y DISTANCIAS DE LA CABECERA DISTRITAL A MUNICIPIO 2012

DISTRITO	INICIO DEL RECORRIDO	FIN DEL RECORRIDO	TIEMPO		KMS. RECORRIDOS EN:				OBSERVACIONES
	LUGAR DE PARTIDA	DESTINO	HRS.	MIN.	AUTOPISTA	LIBRE	RURAL	TOTAL KMS.	
21	IEE-PUEBLA	ATLIXCO		30	19	13		32	POR PISTA
	ATLIXCO	NEALTICAN	1	05		32	1	33	
	ATLIXCO	OCOYUCAN		35		27		27	
	ATLIXCO	SAN DIEGO LA MESA TOCHIMILTZINGO		40		20.6		20.6	
	ATLIXCO	SAN GREGORIO ATZOMPA		35		35		35	
	ATLIXCO	SAN NICOLÁS DE LOS RANCHOS	1	30		40		40	
	ATLIXCO	SANTA ISABEL CHÓLULA		25		20		20	
	ATLIXCO	TIANGUISMANALCO		25		11		11	
	ATLIXCO	TOCHIMILCO		35		17		17	
	ATLIXCO	IEE PUEBLA		30	19	13		32	POR PISTA

* EL TIEMPO DE RECORRIDO QUE SE PRESENTA ES EN CONDICIONES ORDINARIAS, SE PUEDE MODIFICAR LA VARIABLE DE TIEMPO DERIVADO DE LAS SIGUIENTES CONDICIONES:

- PERICIA EN EL MANEJO DEL VEHÍCULO.
- CLIMATOLÓGICAS.
- TIPOS DE CAMINO.
- TRÁNSITO VEHICULAR.
- TRAYECTOS ACCIDENTADOS.
- DIVERSOS EVENTOS SOCIALES Y RELIGIOSOS, ETC.



INSTITUTO ELECTORAL DEL ESTADO
SECRETARÍA EJECUTIVA
DIRECCIÓN DE ORGANIZACIÓN ELECTORAL
TIEMPOS Y DISTANCIAS DE LA CABECERA DISTRITAL A MUNICIPIO 2012

DISTRITO	INICIO DEL RECORRIDO	FIN DEL RECORRIDO	TIEMPO		KMS. RECORRIDOS EN:				OBSERVACIONES
	LUGAR DE PARTIDA	DESTINO	HRS.	MIN.	AUTOPISTA	LIBRE	RURAL	TOTAL KMS.	
22	IEE-PUEBLA	IZÚCAR DE MATAMOROS		55	19	47		66	POR PISTA
	IZÚCAR DE MATAMOROS	ACTEOPAN		43		49		49	
	IZÚCAR DE MATAMOROS	ATZALA		18		14		14	
	IZÚCAR DE MATAMOROS	ATZITZIHUACAN	1	20		49.9		49.9	
	IZÚCAR DE MATAMOROS	CHIAUTLA	1	10		67.5		67.5	
	IZÚCAR DE MATAMOROS	CHETLA		26		18.8		18.8	v
	IZÚCAR DE MATAMOROS	COMETZALA	2	00		99.2	1.7	100.9	
	IZÚCAR DE MATAMOROS	COHUECAN		46		51.5		51.5	
	IZÚCAR DE MATAMOROS	HUAQUECHULA		45		36		36	
	IZÚCAR DE MATAMOROS	HUIHUETLÁN EL CHICO	1	15		51.5		51.5	
	IZÚCAR DE MATAMOROS	IXCAMILPA DE GUERRERO	2	30		130.9		130.9	
	IZÚCAR DE MATAMOROS	JOLALPAN	1	50		69		69	
	IZÚCAR DE MATAMOROS	TEOTLAICO	1	15		48		48	
	IZÚCAR DE MATAMOROS	TEPEMAXALCO	1	55		31.8		31.8	
	IZÚCAR DE MATAMOROS	TEPEXCO		30		28.9		28.9	
	IZÚCAR DE MATAMOROS	TILAPA		23		13.9		13.9	
	IZÚCAR DE MATAMOROS	TLAPANALÁ		30		16.1		16.1	
	IZÚCAR DE MATAMOROS	TEPEOJUMA		20		16.3		16.3	
	IZÚCAR DE MATAMOROS	EPATLÁN		30		14.8		14.8	v
	IZÚCAR DE MATAMOROS	SAN MARTÍN TOTOLTEPEC		36		18.1		18.1	
	IZÚCAR DE MATAMOROS	XOCHILTEPEC		38		18.9		18.9	
	IZÚCAR DE MATAMOROS	IEE PUEBLA		55	19	47		66	POR PISTA

* EL TIEMPO DE RECORRIDO QUE SE PRESENTA ES EN CONDICIONES ORDINARIAS, SE PUEDE MODIFICAR LA VARIABLE DE TIEMPO DERIVADO DE LAS SIGUIENTES CONDICIONES:

- PERICIA EN EL MANEJO DEL VEHÍCULO.
- CLIMATOLÓGICAS.
- TIPOS DE CAMINO.
- TRÁNSITO VEHICULAR.
- TRAYECTOS ACCIDENTADOS.
- DIVERSOS EVENTOS SOCIALES Y RELIGIOSOS, ETC.



INSTITUTO ELECTORAL DEL ESTADO
SECRETARÍA EJECUTIVA
DIRECCIÓN DE ORGANIZACIÓN ELECTORAL
TIEMPOS Y DISTANCIAS DE LA CABECERA DISTRITAL A MUNICIPIO 2012

DISTRITO	INICIO DEL RECORRIDO	FIN DEL RECORRIDO	TIEMPO		KMS. RECORRIDOS EN:				OBSERVACIONES
	LUGAR DE PARTIDA	DESTINO	HRS.	MIN.	AUTOPISTA	LIBRE	RURAL	TOTAL KMS.	
23	ILE-PUEBLA	ACATLÁN DE OSORIO	2	53	19	136		155	POR PISTA
	ACATLÁN DE OSORIO	AHUATLÁN	2	00		126.2		126.2	
	ACATLÁN DE OSORIO	AHUERUITITLA		51		27		27	
	ACATLÁN DE OSORIO	ALBINO ZERTUCHE	2	00		104.5		104.5	
	ACATLÁN DE OSORIO	ATEXCAL	2	03		72		72	
	ACATLÁN DE OSORIO	AXUTLA	1	20		69		69	
	ACATLÁN DE OSORIO	CHIGMECATITLÁN	2	40		113.5		113.5	
	ACATLÁN DE OSORIO	CHILA		54		43		43	
	ACATLÁN DE OSORIO	CHINANTLA		50		36		36	
	ACATLÁN DE OSORIO	COATZINGO	2	25		136.6		136.6	
	ACATLÁN DE OSORIO	COYOTEPEC	1	50		61		61	
	ACATLÁN DE OSORIO	CUAYUCA DE ANDRADE	3	10		137.2		137.2	v
	ACATLÁN DE OSORIO	GUADALUPE		51		21		21	
	ACATLÁN DE OSORIO	HUATLATLAUCA	2	50		128.7		128.7	
	ACATLÁN DE OSORIO	HUEHUETLÁN EL GRANDE	3	20		156.5		156.5	
	ACATLÁN DE OSORIO	HUITZILTEPEC	2	45		118.1		118.1	
	ACATLÁN DE OSORIO	IXCAQUXTLA	2	00		67		67	
	ACATLÁN DE OSORIO	JUAN N. MÉNDEZ	2	30		86		86	
	ACATLÁN DE OSORIO	LA MAGDALENA TLATLAUXQUITEPEC	2	50		129		129	
	ACATLÁN DE OSORIO	MOLCAXAC	2	35		108.3		108.3	
	ACATLÁN DE OSORIO	PETLALCINGO		31		23		23	
	ACATLÁN DE OSORIO	PIAXTLA		48		35		35	
	ACATLÁN DE OSORIO	SAN JERÓNIMO XAYACATLÁN		52		27		27	
	ACATLÁN DE OSORIO	CHILA DE LA SAL	1	40		85.5		85.5	
	ACATLÁN DE OSORIO	SAN JUAN ATZOMPA	2	55		132.8		132.8	v
	ACATLÁN DE OSORIO	SAN MIGUEL IXTLÁN	1	38		51	1	52	
	ACATLÁN DE OSORIO	SAN PABLO ANICANO		26		14		14	
	ACATLÁN DE OSORIO	SAN PEDRO YÉLOIXTLAHUACA		33		16		16	
	ACATLÁN DE OSORIO	SANTA CATARINA TLATTEMPAN	2	55		117.5		117.5	
	ACATLÁN DE OSORIO	SANTA INÉS AHUATEMPAN	3	00		102		102	
	ACATLÁN DE OSORIO	TECOMATLÁN	1	15		50		50	
	ACATLÁN DE OSORIO	TEHUETZINGO		59		42		42	
	ACATLÁN DE OSORIO	TEOPANTLÁN	1	35		121.6		121.6	



INSTITUTO ELECTORAL DEL ESTADO
SECRETARÍA EJECUTIVA
DIRECCIÓN DE ORGANIZACIÓN ELECTORAL
TIEMPOS Y DISTANCIAS DE LA CABECERA DISTRITAL A MUNICIPIO 2012

DISTRITO	INICIO DEL RECORRIDO	FIN DEL RECORRIDO	TIEMPO		KMS. RECORRIDOS EN:				OBSERVACIONES
	LUGAR DE PARTIDA	DESTINO	HRS.	MIN.	AUTOPISTA	LIBRE	RURAL	TOTAL KMS.	
23	ACATLÁN DE OSORIO	TEPEXTE DE RODRÍGUEZ	2	10		87		87	
	ACATLÁN DE OSORIO	TEPEYAHUALCO DE CUAUHTEMOC	2	50		120.9		120.9	
	ACATLÁN DE OSORIO	TOTOLTEPEC DE GUERRERO	1	12		34		34	
	ACATLÁN DE OSORIO	TULCINGO	1	40		73		73	
	ACATLÁN DE OSORIO	XAYACATLÁN DE BRAVO		37		17		17	
	ACATLÁN DE OSORIO	XICOTLÁN	1	55		97.5		97.5	
	ACATLÁN DE OSORIO	ZACAPALA	2	30		114.5		114.5	
	ACATLÁN DE OSORIO	IEE PUEBLA	2	53	19	136		155	POR RUTA

- * EL TIEMPO DE RECORRIDO QUE SE PRESENTA ES EN CONDICIONES ORDINARIAS, SE PUEDE MODIFICAR LA VARIABLE DE TIEMPO DERIVADO DE LAS SIGUIENTES CONDICIONES:
- * PERICIA EN EL MANEJO DEL VEHÍCULO.
- * CLIMATOLÓGICAS.
- * TIPOS DE CAMINO.
- * TRÁNSITO VEHICULAR.
- * TRAYECTOS ACCIDENTADOS.
- * DIVERSOS EVENTOS SOCIALES Y RELIGIOSOS, ETC.



INSTITUTO ELECTORAL DEL ESTADO
SECRETARÍA EJECUTIVA
DIRECCIÓN DE ORGANIZACIÓN ELECTORAL
TIEMPOS Y DISTANCIAS DE LA CABECERA DISTRITAL A MUNICIPIO 2012

DISTRITO	INICIO DEL RECORRIDO	FIN DEL RECORRIDO	TIEMPO		KMS. RECORRIDOS EN:				OBSERVACIONES
	LUGAR DE PARTIDA	DESTINO	HRS.	MIN.	AUTOPISTA	LIBRE	RURAL	TOTAL KMS.	
24	IEE-PUEBLA	TEHUACÁN NORTE	2	35	124.1	11.4		135.5	POR PISTA
	TEHUACÁN NORTE	CHAPULCO		30		19.1		19.1	
	TEHUACÁN NORTE	NICOLÁS BRAVO		35		34		34	
	TEHUACÁN NORTE	SANTIAGO MINATLÁN		20		14.1		14.1	
	TEHUACÁN NORTE	TEPANCO DE LÓPEZ		25		26.6		26.6	
	TEHUACÁN NORTE	TLACOTEPEC DE BENITO JUÁREZ	1	00		44.6		44.6	
	TEHUACÁN NORTE	XOCHITLÁN TODOS SANTOS	1	30		61.4		61.4	
	TEHUACÁN NORTE	IEE PUEBLA	2	35	124.1	11.4		135.5	POR PISTA

- EL TIEMPO DE RECORRIDO QUE SE PRESENTA ES EN CONDICIONES ORDINARIAS, SE PUEDE MODIFICAR LA VARIABLE DE TIEMPO DERIVADO DE LAS SIGUIENTES CONDICIONES:
- PERICIA EN EL MANEJO DEL VEHÍCULO.
- CLIMATOLÓGICAS.
- TIPOS DE CAMINO.
- TRÁNSITO VEHICULAR.
- TRAYECTOS ACCIDENTADOS.
- DIVERSOS EVENTOS SOCIALES Y RELIGIOSOS, ETC.



INSTITUTO ELECTORAL DEL ESTADO
SECRETARÍA EJECUTIVA
DIRECCIÓN DE ORGANIZACIÓN ELECTORAL
TIEMPOS Y DISTANCIAS DE LA CABECERA DISTRITAL A MUNICIPIO 2012

DISTRITO	INICIO DEL RECORRIDO	FIN DEL RECORRIDO	TIEMPO		KMS. RECORRIDOS EN:				OBSERVACIONES
	LUGAR DE PARTIDA	DESTINO	HRS.	MIN.	AUTOPISTA	LIBRE	RURAL	TOTAL KMS.	
25	ILE-PUEBLA	TEHUACÁN SUR	2	35	124.1	11.4		135.5	POR PISTA
	TEHUACÁN SUR	CALTEPEC	1	30		64		64	
	TEHUACÁN SUR	SAN ANTONIO CAÑADA		40		22		22	
	TEHUACÁN SUR	SAN GABRIEL CHILAC		30		19		19	
	TEHUACÁN SUR	ZAPOTITLÁN		44		26		26	
	TEHUACÁN SUR	ILE PUEBLA	2	35	124.1	11.4		135.5	POR PISTA

* EL TIEMPO DE RECORRIDO QUE SE PRESENTA ES EN CONDICIONES ORDINARIAS, SE PUEDE MODIFICAR LA VARIABLE DE TIEMPO DERIVADO DE LAS SIGUIENTES CONDICIONES:

- PERICIA EN EL MANEJO DEL VEHÍCULO.
- CLIMATOLÓGICAS.
- TIPOS DE CAMINO.
- TRÁNSITO VEHICULAR.
- TRAYECTOS ACCIDENTADOS.
- DIVERSOS EVENTOS SOCIALES Y RELIGIOSOS, ETC.



INSTITUTO ELECTORAL DEL ESTADO
SECRETARÍA EJECUTIVA
DIRECCIÓN DE ORGANIZACIÓN ELECTORAL
TIEMPOS Y DISTANCIAS DE LA CABECERA DISTRITAL A MUNICIPIO 2012

DISTRITO	INICIO DEL RECORRIDO	FIN DEL RECORRIDO	TIEMPO		KMS. RECORRIDOS EN:				OBSERVACIONES
	LUGAR DE PARTIDA	DESTINO	HRS.	MIN.	AUTOPISTA	LIBRE	RURAL	TOTAL KMS.	
26	IEE PUERBLA	AJALPAN	2	30	137.8	23		160.8	POR PISTA
	AJALPAN	ALTEPEX		10		6		6	
	AJALPAN	COXCATLÁN		35		22		22	
	AJALPAN	COYOMEAPAN	1	12		60	2	62	
	AJALPAN	ELOXOCHTLÁN	1	54		88		88	
	AJALPAN	SAN JOSÉ MIAHUATLÁN		20		18		18	
	AJALPAN	SAN SEBASTIAN TLACOTEPEC	2	50		123		123	
	AJALPAN	VICENTE GUERRERO	1	48		45		45	
	AJALPAN	ZINACATEPEC		12		6		6	
	AJALPAN	ZOQUITLÁN		54		61		61	
	AJALPAN	IEE PUERBLA	2	30	137.8	23		160.8	POR PISTA

* EL TIEMPO DE RECORRIDO QUE SE PRESENTA ES EN CONDICIONES ORDINARIAS, SE PUEDE MODIFICAR LA VARIABLE DE TIEMPO DERIVADO DE LAS SIGUIENTES CONDICIONES:

- PERICIA EN EL MANEJO DEL VEHÍCULO.
- CLIMATOLÓGICAS.
- TIPOS DE CAMINO.
- TRÁNSITO VEHICULAR.
- TRAYECTOS ACCIDENTADOS.
- DIVERSOS EVENTOS SOCIALES Y RELIGIOSOS, ETC.